





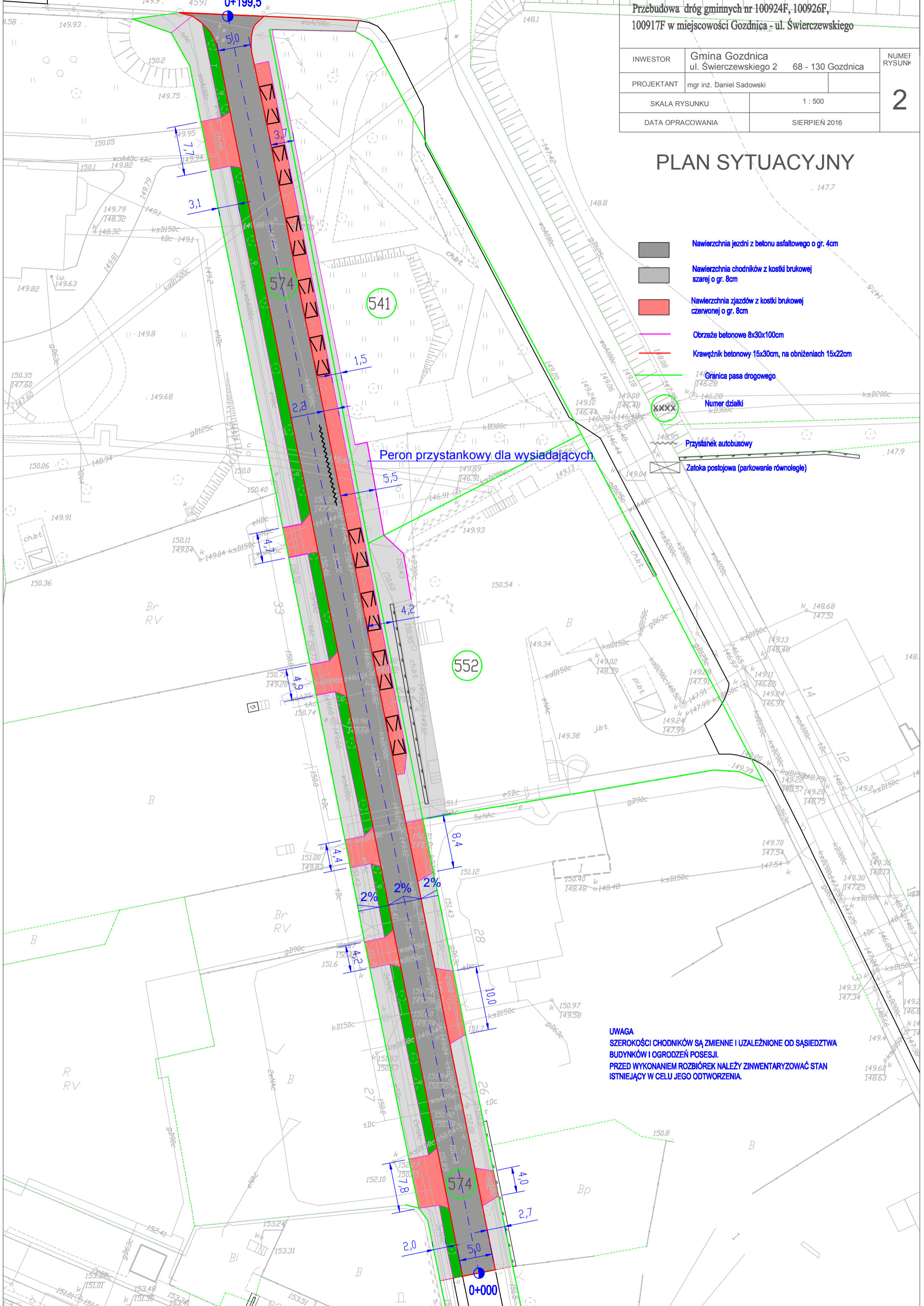


INWESTOR	Gmina Gozdnica ul. Świerczewskiego 2 68 - 130 Gozdnica	NUMER RYSUNKU
PROJEKTANT	mgr inż. Daniel Sadowski	2
SKALA RYSUNKU	1 : 500	
DATA OPRACOWANIA	SIERPIEŃ 2016	

PLAN SYTUACYJNY

-  Nawierzchnia jezdni z betonu asfaltowego o gr. 4cm
-  Nawierzchnia chodników z kostki brukowej szarej o gr. 8cm
-  Nawierzchnia zjazdów z kostki brukowej czerwonej o gr. 8cm
-  Obrzeże betonowe 8x30x100cm
-  Krawężnik betonowy 15x30cm, na obniżeniach 15x22cm
-  Granica pasa drogowego
-  Numer działki
-  Przystanek autobusowy
-  Zatoka postojowa (parkowanie równoległe)



Peron przystankowy dla wysiadających

UWAGA
SZEROKOŚCI CHODNIKÓW SĄ ZMIENNE I UZALEŻNIONE OD SĄSIEDZTWA BUDYNKÓW I OGRODZEŃ POSESJI.
PRZED WYKONANIEM ROZBIÓREK NALEŻY ZINWENTARYZOWAĆ STAN ISTNIEJĄCY W CELU JEGO ODTWORZENIA.