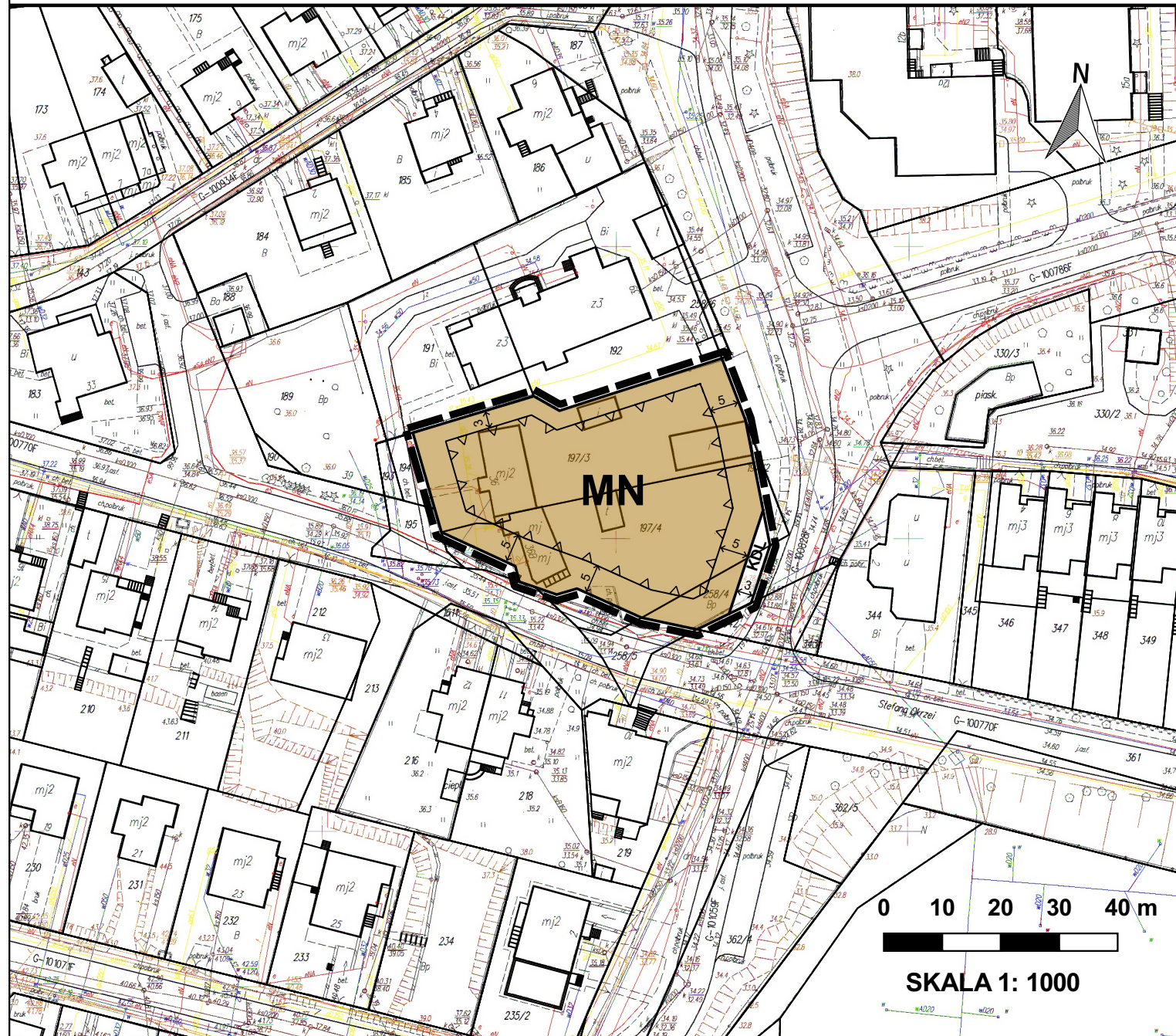


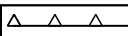
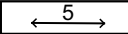


MIEJSCOWY PLAN ZAGOSPODAROWANIA PRZESTRZENNEGO MIASTA GORZOWA WLKP. DLA OBSZARU POŁOŻONEGO PRZY UL. OKRZEI



Załącznik Nr 1
 do uchwały Nr LXII/768/2018
 Rady Miasta Gorzowa Wielkopolskiego
 z dnia 25 kwietnia 2018 r.



LEGENDA

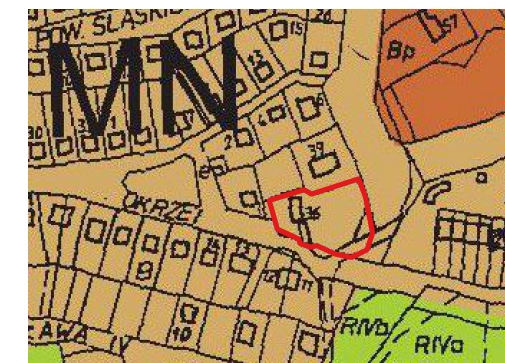
-  granice obszaru objętego planem
-  linie rozgraniczające tereny o różnym przeznaczeniu lub różnych zasadach zagospodarowania
-  nieprzekraczalne linie zabudowy
-  wielkości wymiarowe [m]

Przeznaczenie terenów:


-  **MN** teren zabudowy mieszkaniowej jednorodzinnej
-  **KDL** teren drogi publicznej klasy lokalnej

Obszar objęty planem w całości znajduje się w granicach strefy ochronnej komunalnego ujęcia wody "Centralne"

Wyrus ze Studium uwarunkowań i kierunków zagospodarowania przestrzennego miasta Gorzowa Wlkp.



-  MN
-  MIESZKALNICTWO JEDNORODZINNE
-  granica obszaru objętego planem



SKALA 1: 1000

Pracownia urbanistyczna
 Wydział Urbanistyki i Architektury
 Urząd Miasta Gorzowa Wlkp.
Zespół projektowy:
 Główny projektant - Marcin Brytan
 Projektant - Marta Danielak
 Z-ca Dyrektora - Berta Paluszewska

