

MIEJSCOWY PLAN ZAGOSPODAROWANIA PRZESTRZENNEGO

Korytarz ulicy Żwirowej w rejonie cmentarza komunalnego






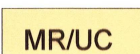














SKALA 1 : 1000





Załącznik do
Uchwały Nr XXVI/297/2004
Rady Miasta Gorzowa Wlkp.
z dnia 24 marca 2004 r.

SKALA 1 : 500



Legenda

-  Granica miejscowego planu zagospodarowania przestrzennego
-  Linie rozgraniczające tereny o różnych funkcjach lub różnych sposobach użytkowania
-  Obowiązujące linie zabudowy
-  MN Mieszkalnictwo jednorodzinne
-  MN/UC Mieszkalnictwo jednorodzinne z towarzyszącymi usługami komercyjnymi
-  MR/UC Mieszkalnictwo jednorodzinne zagrodowe z towarzyszącymi usługami komercyjnymi
-  UP/UCh Usługi publiczne z towarzyszącymi usługami komercyjnymi
-  UC Usługi komercyjne różne
-  UC/MW Usługi komercyjne z towarzyszącym mieszkalnictwem wielorodzinnym
-  UCh Usługi handlowe
-  ZCc Teren cmentarza czynnego
-  RP Tereny upraw polowych bez prawa zabudowy
-  TE Tereny infrastruktury energetycznej
-  Tereny komunikacji:
-  KUz Droga zbiorcza
-  KUd Droga dojazdowa
-  KS1 Parkingi dla samochodów osobowych z zielenią towarzyszącą
-  110 kV Linia energetyczna 110 kV ze strefą ochronną
-  Strefa cmentarza (50 m) obowiązująca w granicach opracowania planu
-  Obiekty podlegające ochronie konserwatorskiej

-  Obowiązująca linia zabudowy w przyziemiu
-  Nieprzekraczalna linia zabudowy piętra
-  Plac wejściowy
-  Ciąg pieszy