


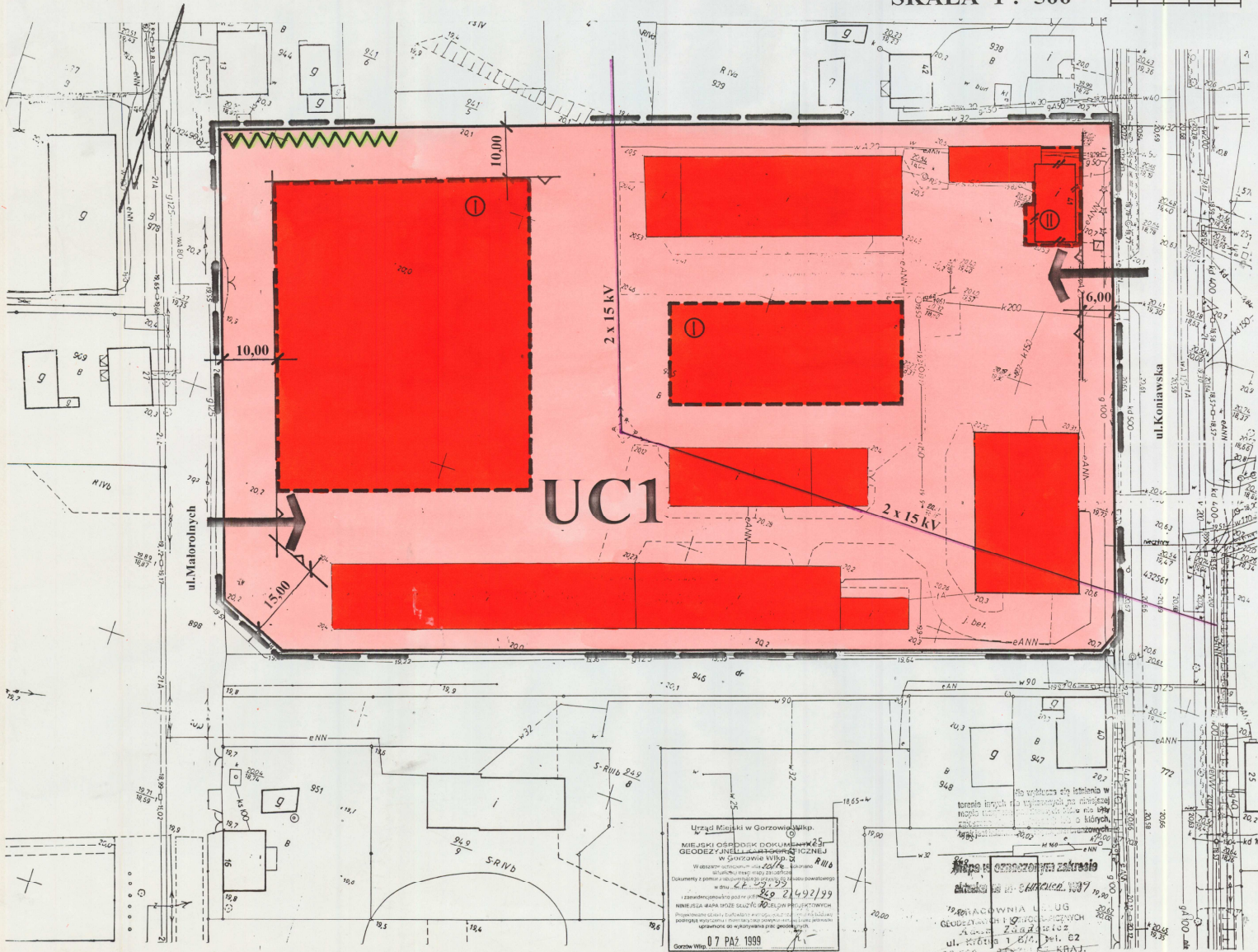
GORZÓW WLKP.

ZMIANA MIEJSCOWEGO PLANU ZAGOSPODAROWANIA PRZESTRZENNEGO TERENU POŁOŻONEGO PRZY UL.KONIAWSKIEJ 41 (DZIAŁKA NR EWID. 945)




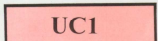



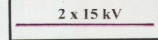


SKALA 1 : 500



ZALĄCZNIK GRAFICZNY NR 1.
DO UCHWAŁY RADY MIEJSKIEJ
W GORZOWIE WLKP.
NR XLVIII/483/2001
Z DNIA 24.01/2001r.



LEGENDA:

-  GRANICA OBSZARU OBJĘTEGO ZMIANĄ
-  LINIE ROZGRANICZENIA TERENU
-  NIEPRZEKACZALNA LINIA ZABUDOWY
-  **UC1** SYMBOL PRZEZNACZENIA TERENU -
-USLUGI KOMERCYJNE HANDLU
-  ORIENTACYJNE KONTURY PLANOWANEJ
ZABUDOWY + LICZBA KONDYGNACJI
-  ISTNIEJĄCA ZABUDOWA DO ZACHOWANIA
-  ISTNIEJĄCA ZABUDOWA DO LIKWIDACJI
-  2 x 15 kV ISTNIEJĄCA LINIA ELEKTR. 2 x 15 kV -
- DO ZACHOWANIA
-  KIERUNKI DOJAZDÓW
-  ZIELEŃ IZOLACYJNA

Urząd Miński w Gorzowie Wlkp.
MIEJSKI OŚRODEK DOKUMENTACJI
GEODEZYJNO-KARTOGRAFICZNEJ
W Gorzowie Wlkp.
Dokumenty z pomiaru i planów sytuacyjnych
w skali 1:500
z załącznikami pod nr 250 2462/99
MINISTERSTWA PRZEPRAW I KOMUNIKACJI
PROJEKTOWA I BUDOWA DROG I TRANSPORTU
ul. Kłobucka 10, 26-600 Gorzów Wlkp.
07 PAZ 1999
Gorzów Wlkp.

Biuro projektowe
ul. S. Chłapczyńskiego 10/7
19-000 Gorzów Wlkp.
PROJEKTOWA I BUDOWA DROG I TRANSPORTU
ul. Kłobucka 10, 26-600 Gorzów Wlkp.
07 PAZ 1999
53/99 1999.10.07