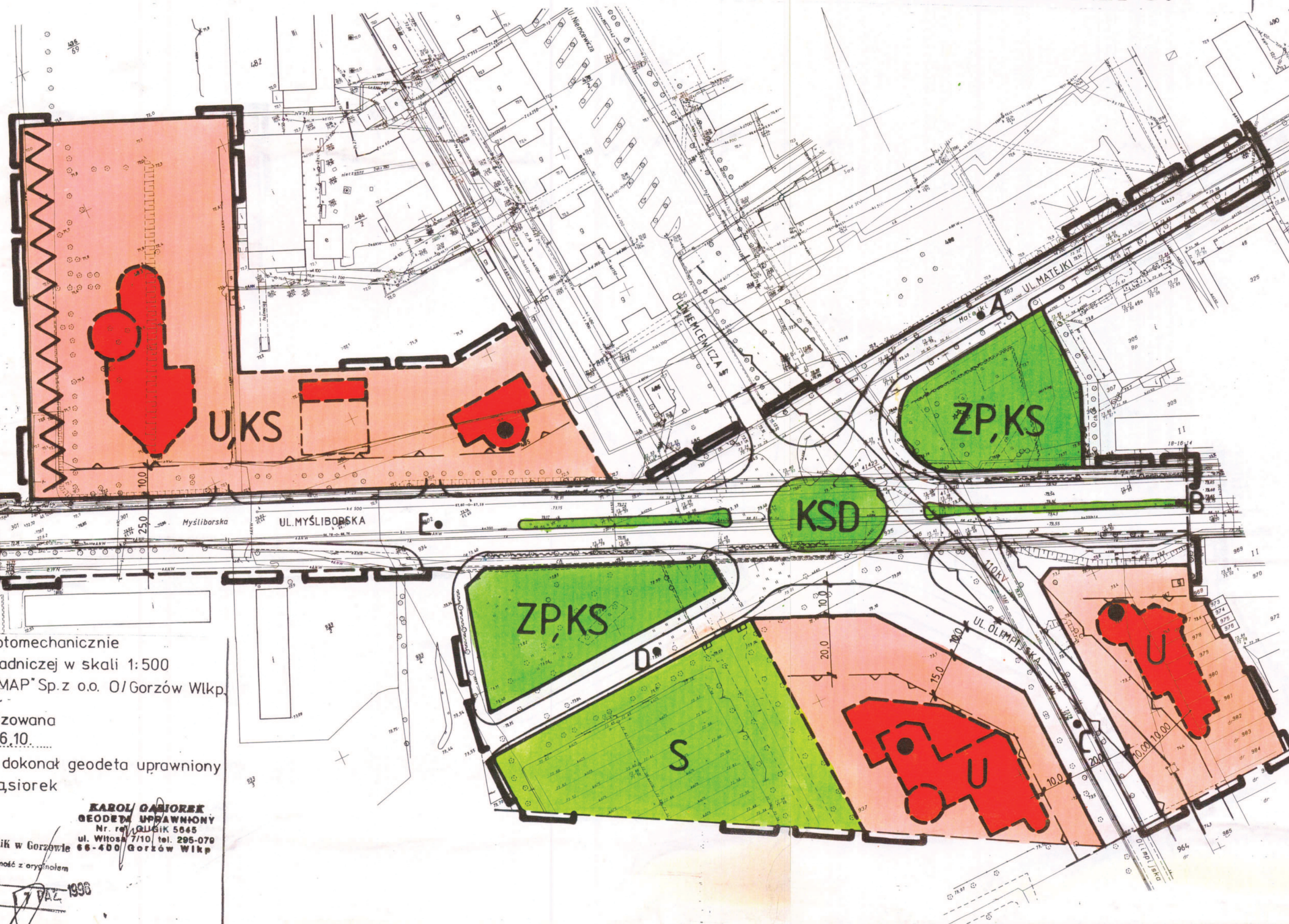







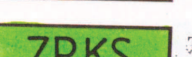








GORZÓW WLKP. 1 : 1 000

MIEJSCOWY PLAN ZAGOSPODAROWANIA PRZESTRZENNEGO OBSZAR NR 5.



LEGENDA:

-  GRANICE OBSZARU OBJĘTEGO PLANEM
-  LINIE ROZGRANICZENIA OBOWIĄZUJĄCE
-  LINIE ROZGRANICZENIA ORIENTACYJNE
-  NIEPRZEKRACZALNE LINIE ZABUDOWY
-  U TEREN OGÓLNOMIEJSKICH USŁUG UŻYTECZNOŚCI PUBLICZNEJ
-  S TEREN URZĄDZEŃ SPORTOWYCH
-  U,KS TEREN URZĄDZEŃ I OBSŁUGI KOMUNIKACJI
-  ZP,KS TEREN ZIELENI PUBLICZNEJ Z PARKINGAMI
-  KSD TEREN UKŁADU KOMUNIKACJI KOŁOWEJ
-  • A,B,C,D,E PUNKTY WYZNACZENIA OBSZARU WĘZŁA DROGOWEGO
-  ZIELEŃ IZOLACYJNA
-  ZASADA KSZTAŁTOWANIA ZABUDOWY (NIEOBOWIĄZUJĄCA)
-  AKCENTY EKSPOZYCJI WIDOKOWYCH
-  KORYTARZ TECHNICZNY LINII 110 kV (WYKLUCZENIE ZABUDOWY)

Wykonano fotomechanicznie z mapy zasadniczej w skali 1:500 w OPGK „GEOMAP” Sp. z o.o. O/Gorzów Wlkp.

Mapa aktualizowana Stan na 1996.10. Aktualizacji dokonał geodeta uprawniony Karol Gąsiorek

KAROL GAŚIÓREK
GEODETA UPRAWNIONY
Nr. rej. geod. 5845
ul. Witoski 7/10 | tel. 295-070
66-400 Gorzów Wlkp.

Urząd Miejski ODGiK w Gorzowie
D.Z. 14/6/96 data 1996
podpis