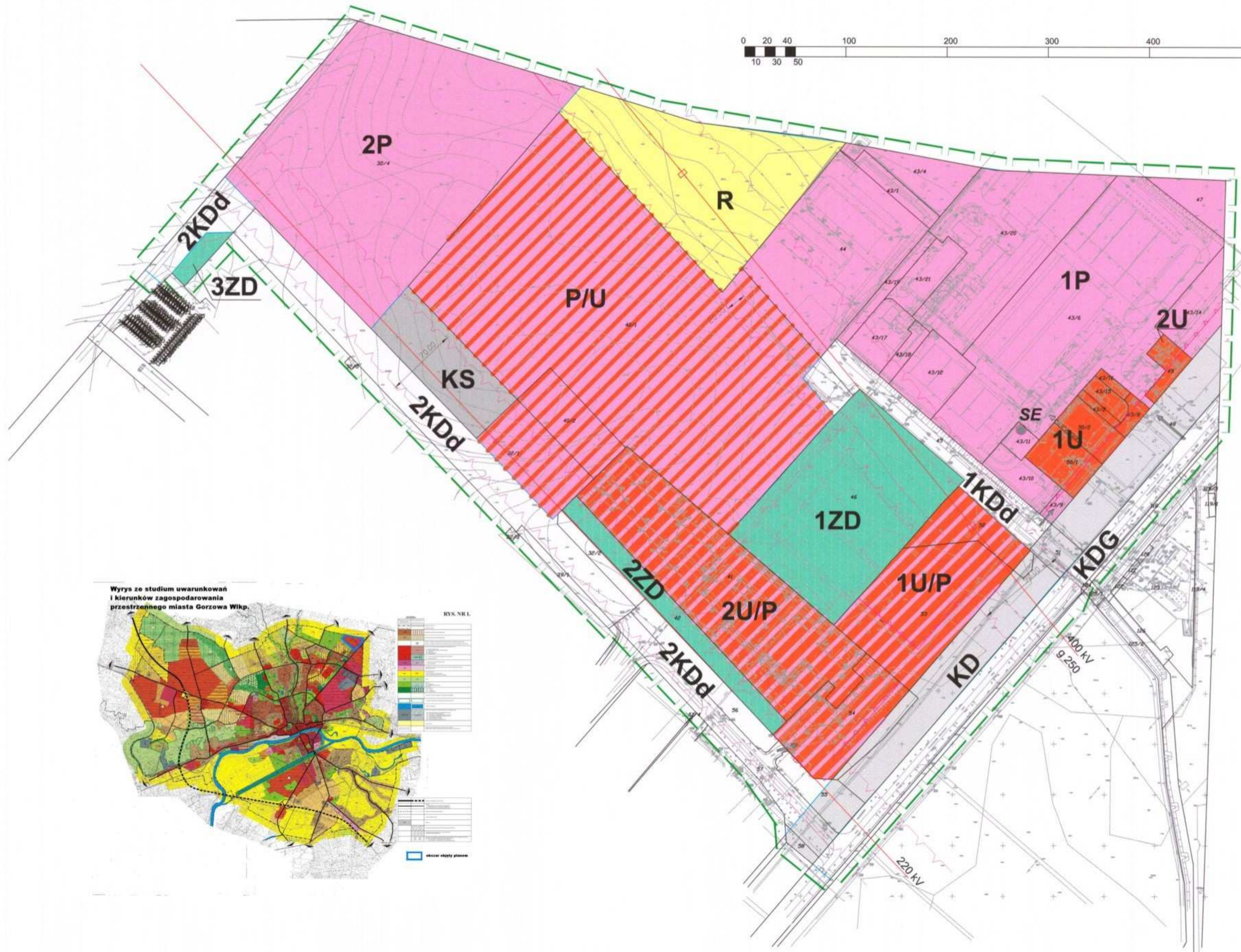


MIEJSCOWY PLAN ZAGOSPODAROWANIA PRZESTRZENNEGO










Obszar na północ od ul. Walczaka

SKALA 1 : 1000

Załącznik
do Uchwały Nr LII/563/2005
Rady Miasta Gorzowa Wlkp.
z dnia 23 maja 2005 r.



Legenda

-  Granica miejscowego planu zagospodarowania przestrzennego
-  Linie rozgraniczające tereny o różnych funkcjach lub różnych sposobach użytkowania
-  Nieprzekraczalne linie zabudowy
-  P Tereny obiektów produkcyjnych, składów i magazynów
-  U Tereny zabudowy usługowej
-  U/P Tereny zabudowy usługowej z dopuszczeniem obiektów produkcyjnych, składów i magazynów
-  P/U Tereny obiektów produkcyjnych, składów i magazynów z dopuszczeniem funkcji usługowej
-  ZD Tereny ogrodów działkowych
-  R Tereny rolnicze
-  KDG Tereny dróg publicznych - droga główna
-  KD Tereny rezerwy na drogi publiczne - na drogę główną
-  KDd Tereny dróg publicznych - drogi dojazdowe
-  KS Tereny parkingów
-  Linia energetyczna ze strefą ograniczonego użytkowania
-  Gazociąg
-  SE Istniejąca stacja transformatorowa
-  Kierunki dojazdów

Wyrys ze studium uwarunkowań i kierunków zagospodarowania przestrzennego miasta Gorzowa Wlkp.

