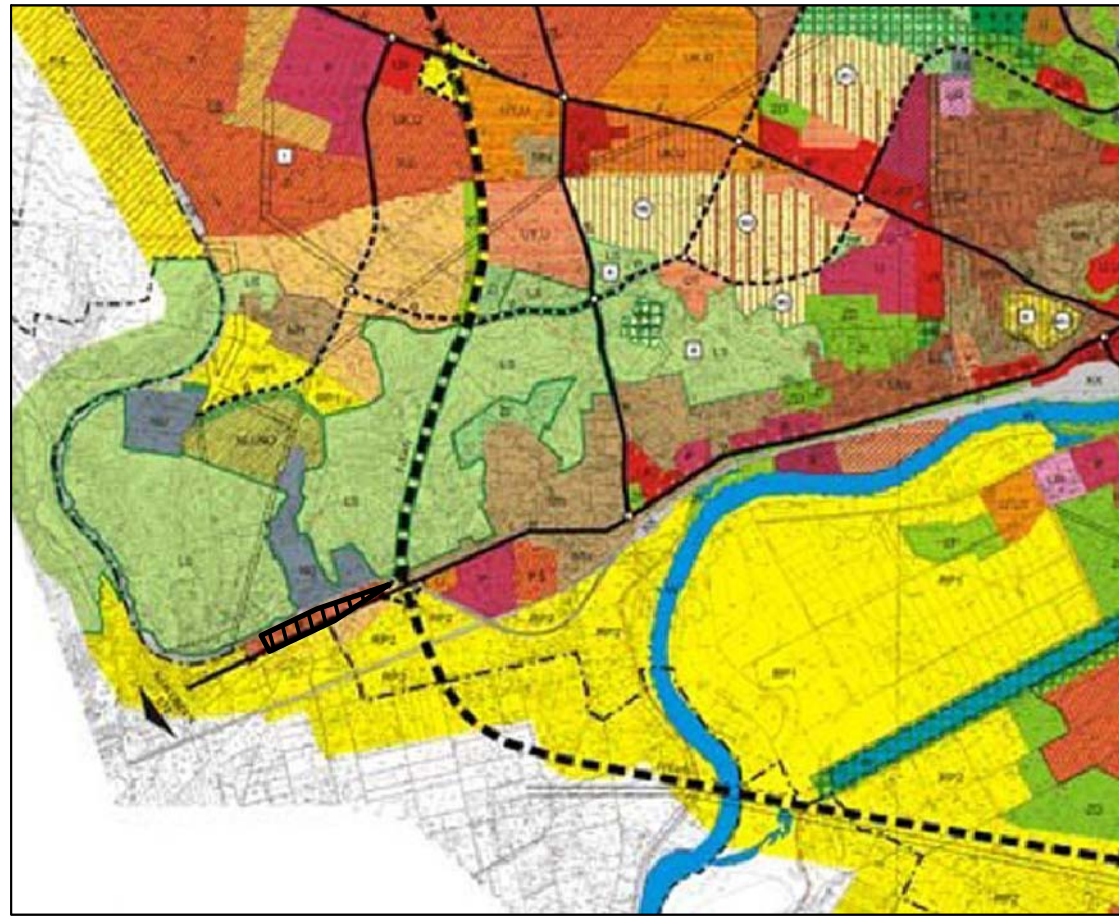


Załącznik Nr 1
do uchwały Nr XXV/385/2007
Rady Miasta Gorzowa Wlkp.
z dnia 20 grudnia 2007 r.

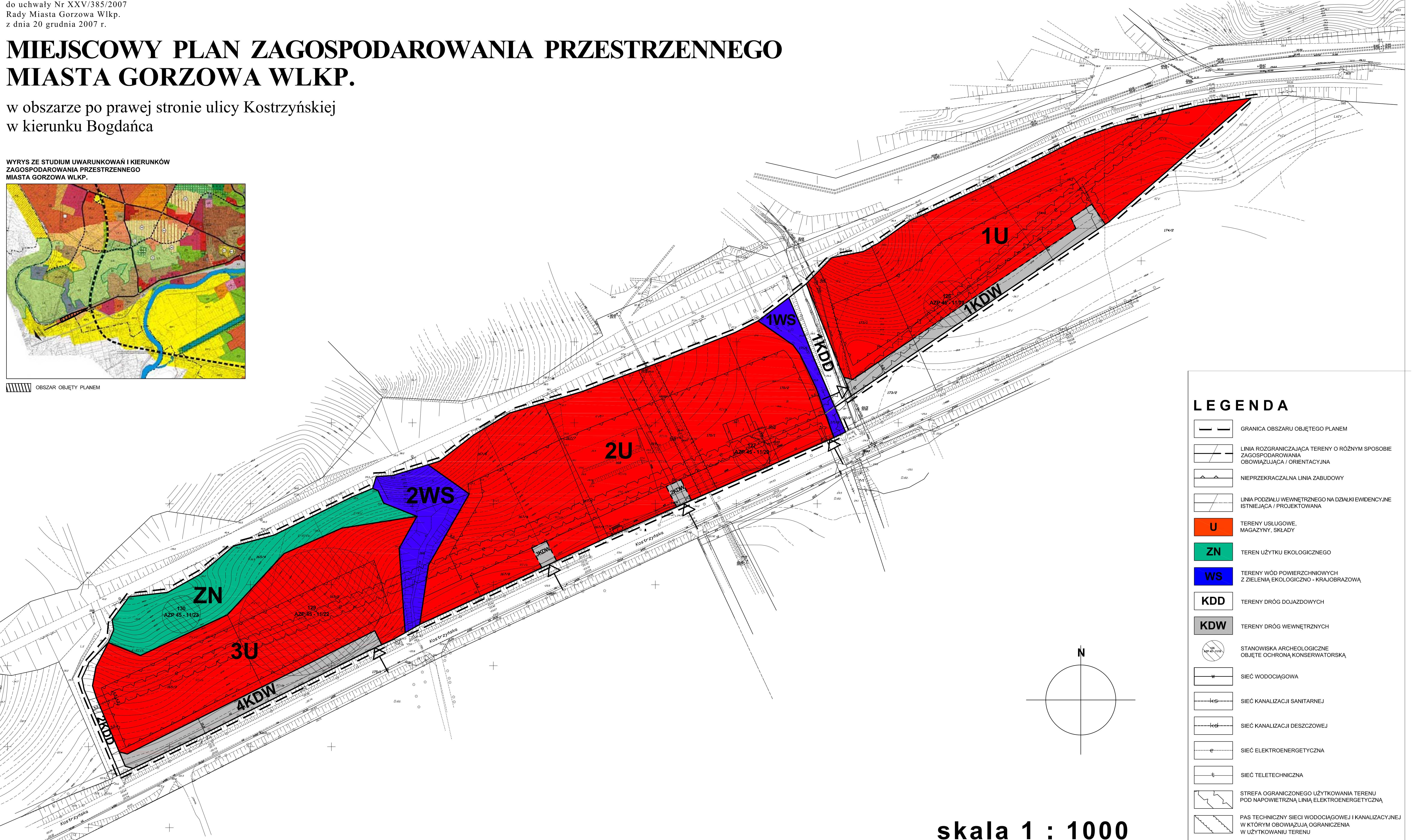
MIEJSCOWY PLAN ZAGOSPODAROWANIA PRZESTRZENNEGO MIASTA GORZOWA WLKP.

w obszarze po prawej stronie ulicy Kostrzyńskiej
w kierunku Bogdańca

WYRYS ZE STUDIUM UWARUNKOWAŃ I KIERUNKÓW
ZAGOSPODAROWANIA PRZESTRZENNEGO
MIASTA GORZOWA WLKP.

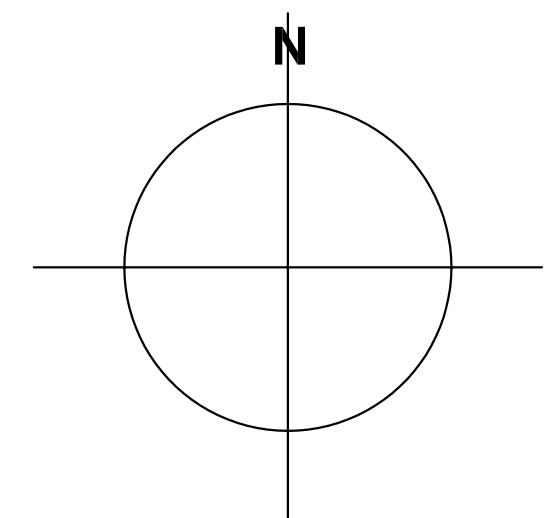


OBSZAR OBJĘTY PLANEM



LEGENDA

- GRANICA OBSZARU OBJĘTEGO PLANEM
- LINIA ROZGRANICZAJĄCA TERENY O RÓŻNYM SPOSOBIE ZAGOSPODAROWANIA OBOWIĄZUJĄCA / ORIENTACYJNA
- NIEPRZEKACZALNA LINIA ZABUDOWY
- LINIA PODZIAŁU WEWNĘTRZNEGO NA DZIAŁKI EWIDENCYJNE ISTNIEJĄCA / PROJEKTOWANA
- U** TERENY USŁUGOWE, MAGAZYNY, SKŁADY
- ZN** TEREN UŻYTKU EKOLOGICZNEGO
- WS** TERENY WÓD POWIERZCHNIOWYCH Z ZIELENIĄ EKOLOGICZNO - KRAJOBRAZOWĄ
- KDD** TERENY DRÓG DOJAZDOWYCH
- KDW** TERENY DRÓG WEWNĘTRZNYCH
- STANOWISKA ARCHEOLOGICZNE OBJĘTE OCHRONĄ KONSERWATORSKĄ
- SIEĆ WODOCIĄGOWA
- SIEĆ KANALIZACJI SANITARNEJ
- SIEĆ KANALIZACJI DESZCZOWEJ
- SIEĆ ELEKTROENERGETYCZNA
- SIEĆ TELETECHNICZNA
- STREFA OGRANICZONEGO UŻYTKOWANIA TERENU POD NĄPOWIETRZNA LINIĄ ELEKTROENERGETYCZNA
- PAS TECHNICZNY SIECI WODOCIĄGOWEJ I KANALIZACYJNEJ W KTÓRYM OBOWIĄZUJĄ OGRANICZENIA W UŻYTKOWANIU TERENU
- WJAZDY
- WYMIAROWANIE POMOCNICZE



skala 1 : 1000

