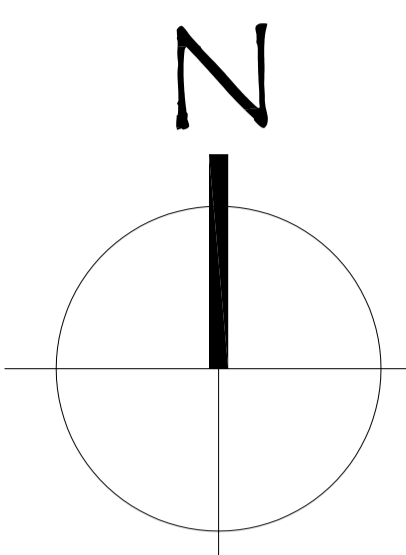
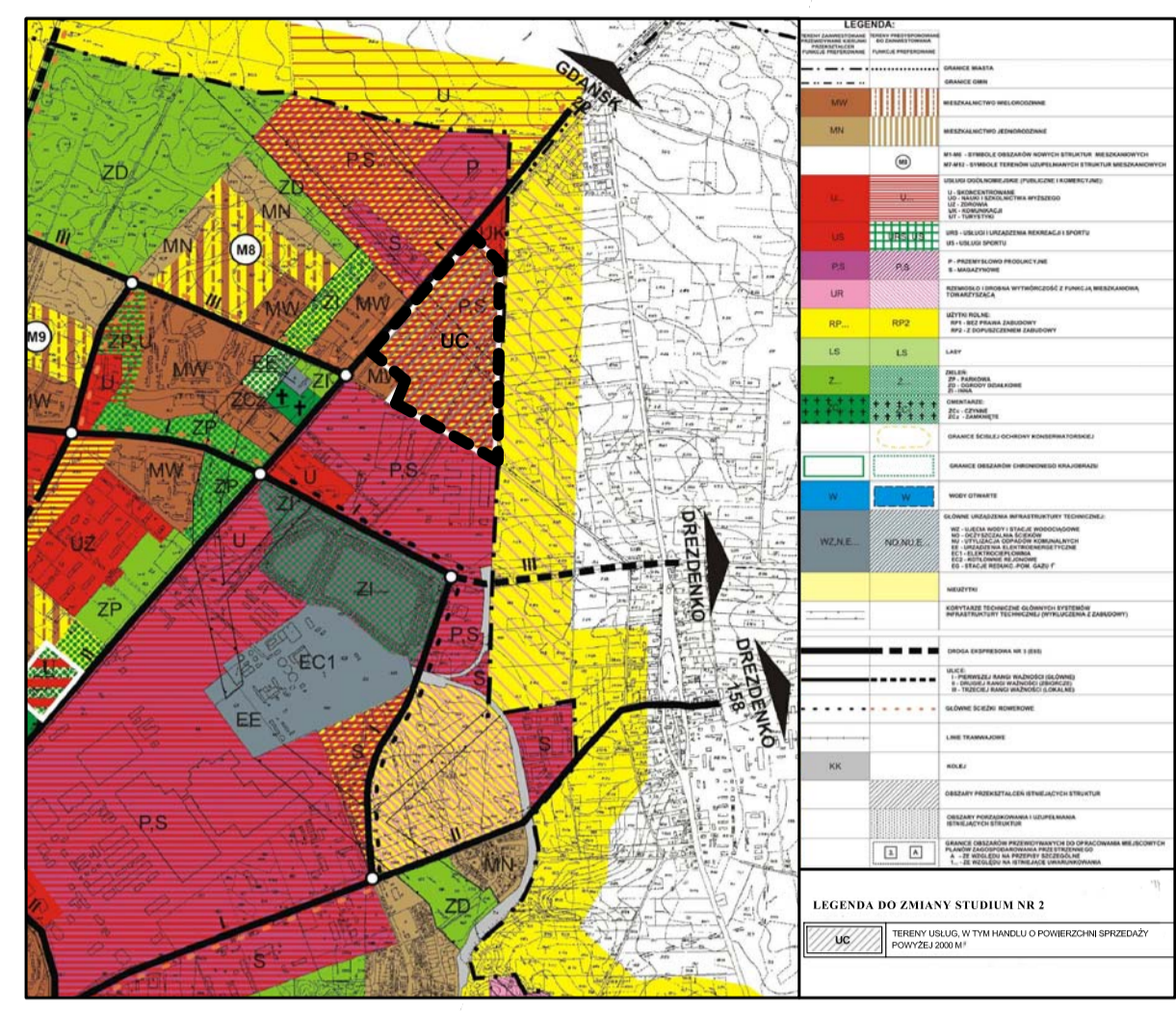


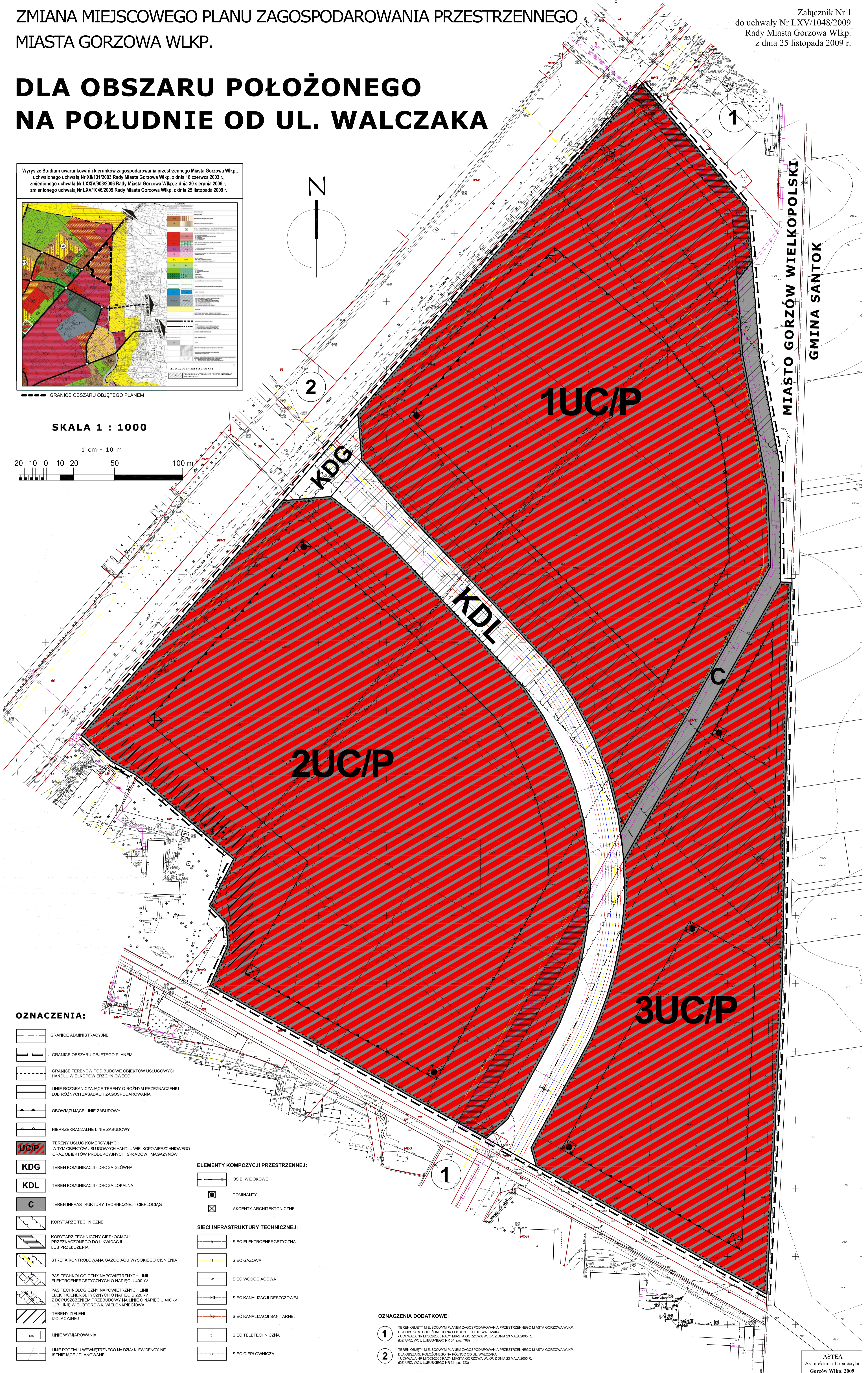
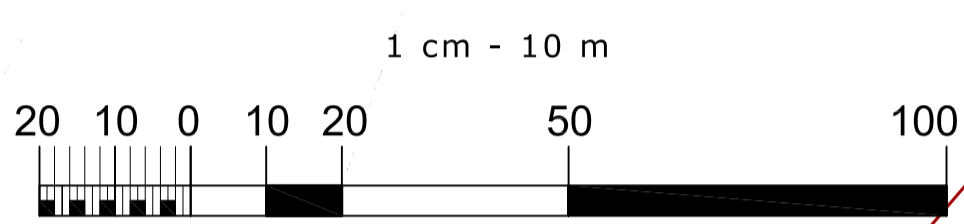
DLA OBSZARU POŁOŻONEGO NA POŁUDNIU OD UL. WALCZAKA

Wyrzys ze Studium uwarunkowań i kierunków zagospodarowania przestrzennego Miasta Gorzowa Wlkp.,
 uchwalonego uchwałą Nr XIII/131/2003 Rady Miasta Gorzowa Wlkp. z dnia 10 czerwca 2003 r.,
 zmienionego uchwałą Nr LXIV/903/2006 Rady Miasta Gorzowa Wlkp. z dnia 30 sierpnia 2006 r.,
 zmienionego uchwałą Nr LXVI/1046/2009 Rady Miasta Gorzowa Wlkp. z dnia 25 listopada 2009 r.



--- GRANICE OBSZARU OBJĘTEGO PLANEM

SKALA 1 : 1000



MIASTO GORZÓW WIELKOPOLSKI
 GMINA SANTOK

OZNACZENIA:

- GRANICE ADMINISTRACYJNE
- GRANICE OBSZARU OBJĘTEGO PLANEM
- GRANICE TERENÓW POD BUDOWĘ OBIEKTÓW USŁUGOWYCH
HANDLU WIELKOPOWIERZCHNIOWEGO
- LINIE ROZGRANICZAJĄCE TERENY O RÓŻNYM PRZEZNACZENIU
LUB RÓŻNYCH ZASADACH ZAGOSPODAROWANIA
- OBOWIĄZUJĄCE LINIE ZABUDOWY
- NIEPRZEKRACZALNE LINIE ZABUDOWY
- TERENY USŁUG KOMERCYJNYCH
W TYM OBIEKTÓW USŁUGOWYCH HANDLU WIELKOPOWIERZCHNIOWEGO
ORAZ OBIEKTÓW PRODUKCYJNYCH, SKŁADÓW I MAGAZYNÓW
- TEREN KOMUNIKACJI - DROGA GŁÓWNA
- TEREN KOMUNIKACJI - DROGA LOKALNA
- TEREN INFRASTRUKTURY TECHNICZNEJ - CIEPŁOCIĄG
- KORYTARZE TECHNICZNE
- KORYTARZ TECHNICZNY CIEPŁOCIĄGU
PRZEZNACZONEGO DO LIKWIDACJI
LUB PRZEŁOŻENIA
- STREFA KONTROLOWANA GAZOCIĄGU WYSOKIEGO CIŚNIENIA
- PAS TECHNOLOGICZNY NAPOWIETRZNYCH LINII
ELEKTROENERGETYCZNYCH O NAPIĘCIU 400 kV
- PAS TECHNOLOGICZNY NAPOWIETRZNYCH LINII
ELEKTROENERGETYCZNYCH O NAPIĘCIU 220 kV
Z DOPUSZCZENIEM PRZEBUDOWY NA LINIE O NAPIĘCIU 400 kV
LUB LINIE WIELOTOROWA, WIELONAPIĘCIOWA
- TERENY ZIELENI
IZOLACYJNEJ
- LINIE WYMIAROWANIA
- LINIE PODZIAŁU WEWNĘTRZNEGO NA DZIAŁKI EWIDENCYJNE
ISTNIEJĄCE / PLANOWANE

ELEMENTY KOMPOZYCJI PRZESTRZENNEJ:

- OSIE WIDOKOWE
- DOMINANTY
- AKCENTY ARCHITEKTONICZNE

SIECI INFRASTRUKTURY TECHNICZNEJ:

- SIEĆ ELEKTROENERGETYCZNA
- SIEĆ GAZOWA
- SIEĆ WODOCIĄGOWA
- SIEĆ KANALIZACJI DESZCZOWEJ
- SIEĆ KANALIZACJI SANITARNEJ
- SIEĆ TELETECHNICZNA
- SIEĆ CIEPŁOWNICZA

OZNACZENIA DODATKOWE:

- 1** TEREN OBJĘTY MIEJSCOWYM PLANEM ZAGOSPODAROWANIA PRZESTRZENNEGO MIASTA GORZOWA WLKP.
DLA OBSZARU POŁOŻONEGO NA POŁUDNIU OD UL. WALCZAKA
UCHWAŁA NR LXV/1048/2009 RADY MIASTA GORZOWA WLKP. Z DNIA 25 MAJA 2009 R.
(DZ. URZ. WOJ. LUBUSKIEGO NR 34, poz. 766)
- 2** TEREN OBJĘTY MIEJSCOWYM PLANEM ZAGOSPODAROWANIA PRZESTRZENNEGO MIASTA GORZOWA WLKP.
DLA OBSZARU POŁOŻONEGO NA POŁUDNIU OD UL. WALCZAKA
UCHWAŁA NR LXV/1048/2009 RADY MIASTA GORZOWA WLKP. Z DNIA 25 MAJA 2009 R.
(DZ. URZ. WOJ. LUBUSKIEGO NR 31, poz. 722)