



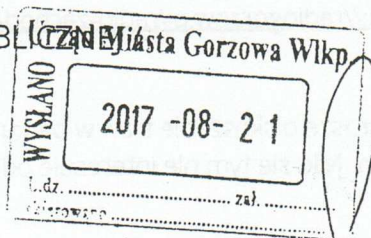
25/2017

Gorzów Wielkopolski, dn. 2017-08-20

21.08.2017

21.08.2017

INTERPELACJA /  
WNIOSEK O DOSTĘP DO INFORMACJI PUBLICZNYCH  
BEZ ŻADNEGO TRYBU



Szanowny Panie Prezydencie,

w wyniku mojej inicjatywy polegającej na stworzeniu platformy do zadawania pytań i zgłaszania spraw dotyczących miasta, przekazuję drugi zestaw spraw, jakie zgłosili do mnie mieszkańcy.

Całą treść można śledzić online pod adresem: <http://tnij.at/SprawyDoPrezydenta>.

Jeśli zechciałby Pan utrzymywać kontakt z mieszkańcami, to można również na bieżąco odpowiadać w pliku. Plik jest otwarty i nie ingeruję w treść pytań i odpowiedzi.

Poniżej wypis z pytań:

17 / 1

Jaka inicjatywa w temacie likwidacji pomnika na Placu Grunwaldzkim powstała i kiedy?

Proszę o informację, w jakiej postaci prośba od przewodniczącego rady Sebastiana Pieńkowskiego, wpłynęła do prezydenta oraz odpowiedź i uzasadnienie na piśmie.

17 / 2

Drugie pytanie do prezydenta, pani rzecznik (bo do jej wypowiedzi się teraz odniosę) oraz skarbnik miasta: - w którym punkcie budżetu miasta i na której sesji został uchwalony koszt 500 tysięcy złotych na likwidację starego i budowę nowego pomnika na Placu Grunwaldzkim, skoro pani Sadowska mówi o przesunięciu środków finansowych, które na ten cel były zaplanowane.

<http://radiogorzow.pl/radio-zachod/wiadomosci/na-placu-grunwaldzkim-powstanie-pomnik-na-setna-rocznice-odzyskania-niepodleglosci-zastapi-on-dotychczasowy-obelisk/>

<http://radiogorzow.pl/radio-zachod/wiadomosci/prezydent-gorzowa-plan-przebudowy-pomnika-na-placu-grunwaldzkim-traci-waznosc/>

18.

Uprzejmie proszę o spowodowanie aby nisko przycięto krzewy, które rosną tuż przy ulicy Dowbora Muśnickiego przy przejściach dla pieszych, szczególnie przy przejściu na pasach na wysokości boków nr 18 - 24. Krzewy te osiągnęły wysokość powyżej 1 metra i zasłaniają widoczność.

19.

Jaki jest szacunkowy koszt remontu i wyposażenia Przemysłówki i co prezydent zamierza zrobić z obiektami po MCK i MOS?

20.

Jaki jest całkowity koszt dodania "nowego blasku" rondy przy Kosynierów Gdyńskich? Nie ma pieniędzy na koszenie łąk skończyły się środki na czyszczenie wpustów, ale będziemy mogli cieszyć oko nowym blaskiem ronda.

Kto wpada na takie pomysły?


<http://radiogorzow.pl/radio-zachod/wiadomosci/nowy-blask-ronda-kosynierow-gdynskich/>

21.

Poprosze o skoszenie traw w parku na Dekerta (Park 750lecia) bo nie ma jak spacerować takie chaszczki na 1,5m. Nikt się tym nie interesuje od maja..

22.

Prosiłabym o podcięcie wierzby przy parkingu koło budynku, okolice Netto na Matejki. Pod drzewem zrobili sobie WC i przystań aby wypić piwo. Chodzi o skrócenie wiszących gałęzi i przycięcie trawnika między Matejki a Staffa 5 (dz. 488/2)




23.

Jaka jest droga zgłaszania trującej rośliny barszcz sosnowskiego?

Od kilku tygodni staram się ogarnąć gdzie mam to zgłaszać i kto ma to wyciąć. Rośnie na polach koło Osiedla Zielone Pola na Bermudach.

Pola się ciągną w stronę Gorzowa, mieszkają tam dzieci, chodzą ludzie z Gorzowa i Wawrowa na spacer. Jest to roślina groźna i może poważnie poparzyć, rozprzestrzenia się w zawrotnym tempie. Rośliny rosną na końcu pola tam gdzie znaczek. Dodatkowo na drodze Silwanowska i wokół jest ohydne wysypisko, które się rozrasta.



24.

Witam, proszę o informacje:

- Na jakiej podstawie (np uchwała?) pan prezydent wynajął budynek przy Arsenale księżom z katedry?
- Czy radni wyrazili na to zgodę (czy było głosowanie w tej sprawie)?
- Jakież opłaty będą ponosili wynajmujący czyli czynsz, światło etc. i proszę o kopię umowy najmu.

26.

Dlaczego na wielu skrzyżowaniach w Gorzowie nie są zachowane trójkąty widoczności?

27.

Na jakim etapie jest remont budynku po policji przy Obotryckiej i połączenia go z urzędem miasta?

28.

Ile kosztuje rocznie oczyszczanie studzienek kanalizacyjnych?

Ile kosztują rocznie dni gorzowa oraz zakończenie lata party? Od początku 2014 roku poproszę.

29.

Czy mogłaby Pani zgłosić tą dziurę tam gdzie trzeba? Bo nawet nie wiem kto jest radnym z mojej dzielnicy.



Jest to wjazd z ulicy pomorskiej w Zamenhofa zaraz przy przejściu dla pieszych a postojem taxi

Oraz takie drobne pytanie. Radzyski w radiu gorzow mówił że zmniejszy owy postój taxi przy Zamenhofa tylko efektów tych nie widzę

30.

Na Osiedlu Słonecznym jest remont elewacji budynku (tam gdzie Zodiak). Chciałabym zapytać, czy wjazd dla niepełnosprawnych ma już zostać zamknięty, czy jeszcze będzie się coś w tej sprawie działo?



31.

Czy strona MZK będzie miała jakieś nowocześniejsze wyszukiwanie połączeń?

Marta Bejnar - Bejnarowicz



**SEKRETARZ MIASTA  
GORZÓWA WIELKOPOLSKIEGO**

Urząd Miasta  
ul. Sikorskiego 3-4  
66-400 Górzów Wlkp.

T: +48 95 735 55 00  
F: +48 95 735 56 70  
E: kancelaria@um.gorzow.pl  
I: www.gorzow.pl

Górzów Wlkp., 14.09.2017 r.

WOR - III.1431.311.2017.KPa

**Pani**

**Marta Bejnar-Bejnarowicz**

W odpowiedzi na złożony w dniu 21 sierpnia 2017 r. wniosek o udostępnienie informacji publicznej, przekazuję odpowiedzi na zadane pytania:

**Ad. 17/1.** Inicjatywa przebudowy pomnika / budowy nowego pomnika w miejscu istniejącego na Placu Grunwaldzkim związana była z zamiarem upamiętnienia stulecia odzyskania przez Polskę niepodległości.

Taka idea uczczenia rocznicy odzyskania niepodległości została przedstawiona w I kwartale bieżącego roku przez Przewodniczącego Rady Miasta Górzowa Wlkp. Pana Sebastiana Pieńkowskiego podczas roboczego spotkania z udziałem Zastępcy Prezydenta Miasta ds. Gospodarki Pana Artura Radzińskiego.

Następnie w maju br. zwrócono się z zapytaniem do Instytutu Pamięci Narodowej Biura Upamiętnienia Walk i Męczeństwa w zakresie opinii dotyczącej likwidacji istniejącego pomnika na Placu Grunwaldzkim w związku z zamiarem budowy nowego pomnika oraz odnośnie możliwości wsparcia przez IPN planowanej inwestycji.

IPN wyraził pozytywną opinię w sprawie demontażu Pomnika Niepodległości na Placu Grunwaldzkim w Górzowie Wlkp. i ustanowienia w tym miejscu nowego obiektu nawiązującego do stulecia odzyskania niepodległości przez Polskę.

Ponadto IPN wstępnie zadeklarował częściowe wsparcia finansowe planowanej w Górzowie Wlkp. budowy nowego pomnika w związku z setną rocznicą odzyskania niepodległości.

Z uwagi na potrzebę zweryfikowania planowanych wydatków po wydarzeniach związanych z pożarem górzowskiej katedry, Prezydent Miasta Górzowa Wlkp. podjął decyzję o wstrzymaniu działań związanych z realizacją przedsięwzięcia budowy nowego pomnika.

Następnie pismem znak z dnia 10.07.2017 r. (kopia pisma w załączeniu) Przewodniczący Rady Miasta Górzowa Wlkp. zwrócił się do Prezydenta Miasta z prośbą

o ponowne rozważenie możliwości wykonania nowego pomnika na stulecie odzyskania niepodległości.

Prezydent Miasta pismem znak WGT.III.414-7.2017.ZT z dnia 10.08.2017 r. (kopia pisma w załączeniu) udzielił odpowiedzi, informując o przystąpieniu do przygotowań do realizacji inicjatywy upamiętnienia stulecia odzyskania niepodległości.

**Ad. 17/2.** W komunikacie prasowym przesłanym do dziennikarzy przez rzecznika prasowego panią Ewę Sadowską oraz we wskazanych materiałach (załączone linki) nie pojawia się informacja dotycząca przesunięcia środków finansowych, które na ten cel były zaplanowane (likwidacja starego i budowa nowego pomnika na placu Grunwaldzkim).

**Ad. 18.** Krzewy z gatunku irga dammera rosnące przy ul. Dowbora Muśnickiego są przewidziane do cięć pielęgnacyjnych polegających na zmniejszeniu ich gabarytów. Zabieg zaplanowano najpóźniej do 08.09.2017 r.

**Ad. 19.** Szacunkowe koszty remontu i wyposażenia:

- 1) „Przemysłówka” – budynek wysoki: ok 8 mln zł
- 2) MCK/MOS: ok 28 mln zł
- 3) Wymiana elewacji i okien są na etapie opracowania z zakresu termomodernizacji i realizowane będą w oparciu o środki przeznaczone na Zintegrowane Inwestycje Terytorialne (ZIT).

Przeznaczenie obiektów po MCK i MOS.

Nieruchomość przy ul. Drzymały 26 obejmuje działkę gruntu Nr 1000 o pow. 2.551 m<sup>2</sup>, położoną w sąsiedztwie Parku Siemiradzkiego, planowanego ciągu pieszego wzdłuż rzeki Kłodawki oraz Przedszkola Miejskiego Nr 2. Z uwagi na jej atrakcyjne położenie oraz układ pomieszczeń wewnątrz obiektu, planuje się pozostawienie jej w zasobach Miasta na realizację zadań własnych. Jednakże na chwilę obecną nie ma jeszcze sprecyzowanych planów w tym zakresie.

Jednocześnie informuję, że Miasto nie posiada aktualnej wartości tej nieruchomości. Zgodnie z przepisami ustawy z dnia 21 sierpnia 1997 r. o gospodarce nieruchomościami operat szacunkowy zawierający wycenę nieruchomości ważny jest przez 1 rok. Dlatego też wyceny nieruchomości zlecane są dopiero po określeniu ich przeznaczenia oraz zasad zagospodarowania.

Przekazując powyższe informuję, że ostateczne decyzje o zagospodarowaniu przedmiotowej nieruchomości będą mogły być podjęte dopiero po stworzeniu warunków do prowadzenia działalności przez MCK w nowej lokalizacji.

**Ad. 20.** Wydział Gospodarki Komunalnej i Transportu Publicznego przeprowadził prace polegające na przygotowaniu powierzchni ronda Kosynierów Gdyńskich w Gorzowie Wlkp. do planowanego przez Wydział Inwestycji i Remontów Dróg nasadzenia krzewów (nasadzenia zastępcze).

20.735,88 zł brutto - przygotowanie powierzchni ronda do nasadzeń (w tym usunięcie starych nasadzeń);

7.254,68 zł brutto - WIR obrzeża kamienne (wymiana);

Razem = 27.990,56 zł brutto.

Ponadto:

44.893,44 zł brutto - krzewy (materiał, robocizna, transport);

38.986,27 zł brutto - pielęgnacja krzewów (po stronie WGT - przez 3 lata).

**Ad. 21.** W 2017 r. z uwagi na znaczne ograniczenia finansowe w Budżecie Miasta, na utrzymanie zasobów zieleni miejskiej, wykaszanie powierzchni trawiastych na większości terenów objętych utrzymaniem przez Miasto wykonywane było częściowo, z uwzględnieniem racjonalnego podziału miejsc, które należało wykosić w pierwszej kolejności i obszarów, na których prace można było przeprowadzić w późniejszej kolejności lub fragmentarycznie.

Pierwsze koszenie ww. terenu zostało zrealizowane na początku maja 2017 r. i obejmowało wykoszenie pasów o szer. ok. 5 m wzdłuż głównych alejek parkowych, pokosów o szer. 3 m wzdłuż wydeptów, łączników prowadzących do zabudowy mieszkaniowej i punktów najbardziej uczęszczanych na terenie parku, jak również polany przyległej do placu zabaw, obszaru w otoczeniu powierzchni utwardzonych i kamienia „750-lecia Miasta”.

Kolejne zabiegi w ww. zakresie wykonano na przełomie lipca / sierpnia br., które obejmowały kompleksowe – całościowe wykoszenie omawianego terenu. Ponadto do końca 2017 r. na obszarze ww. parku zaplanowane jest jeszcze jedno koszenie, które będzie przeprowadzone w miarę stwierdzonych potrzeb.

Omawiana sytuacja nie nosi zatem znamion nieprawidłowości lub zaniedbań ze strony tutejszego Urzędu Miasta, w zakresie niewłaściwego utrzymania ww. parku, wiąże się natomiast ściśle z brakiem środków finansowych, które ograniczają możliwość realizacji wszystkich zaplanowanych zadań.

**Ad. 22.** Pielęgnacja drzewa z gatunku wierzba biała rosnącej na dz. 1-488/2 (ul. Matejki) jest zaplanowana najpóźniej do 08.09.2017 r. Koszenie trawnika na tej działce miało miejsce w miesiącu sierpniu, natomiast z uwagi na ograniczone środki finansowe nie ma możliwości do wykonania częstych koszeń.

**Ad. 23.** Lokalizacja siedliska barszczu Sosnowskiego na działkach miejskich nr 3-119/11; 3-119/10 i 3-119/9 jest rozpoznana w tut. Urzędzie. W przybliżeniu można określić, że jej powierzchnia sięga ok. 2 ha. Powierzchnia ta odpowiada rozmiarom wszystkich zinwentaryzowanych stanowisk tej rośliny na terenie całego miasta, na których był w tym roku prowadzony zabieg likwidacji. Z uwagi na zbyt niski budżet przewidziany na likwidację barszczu Sosnowskiego, w granicach w/w działek zabieg likwidacji prowadzony był tylko od strony ul. Silwanowskiej. Jest to ciąg komunikacyjny o dużym natężeniu ruchu pieszych i w pierwszej kolejności należy usunąć to ognisko. Dodatkowo wskazany wyżej obszar cechuje się trudnościami pod względem dostępu do samych roślin przez silny rozrost dziczytałych drzew i krzewów, i w pierwszej kolejności analizowane jest przeprowadzenie uporządkowania terenu całej działki na jesień lub zimę br. i dopiero w okresie późnej wiosny prowadzenie likwidacji szkodliwej rośliny.

Wszelkie ogniska tej rośliny zaobserwowane w terenie należy zgłaszać w Wydziale Gospodarki Komunalnej i Transportu Publicznego pod nr tel. 95 7355 796 lub za pomocą poczty elektronicznej [mikolaj.zawadzki@um.gorzow.pl](mailto:mikolaj.zawadzki@um.gorzow.pl).

**Ad. 24.** Podstawa zawarcia umowy to:

- Uchwała Rady Miasta Gorzowa Wlkp. nr XIII/123/2015 z dnia 24 czerwca 2015 r. w sprawie zasad gospodarowania lokalami użytkowymi;
- Zarządzenie nr 55/II/2017 Prezydenta Miasta Gorzowa Wlkp. z dnia 27 lutego 2017 r. w sprawie najmu lokali użytkowych.

Umowa najmu nie była przedmiotem prac Rady Miasta.

Wynajmujący będzie ponosić opłaty tytułem:

- czynszu - 748,82 zł brutto;
- energii elektrycznej wg wskazań licznika zużycia;
- utrzymania porządku i czystości oraz należytego stanu technicznego;
- dokonywania bieżących napraw i konserwacji;
- zabezpieczenia od włamań.

W załączeniu przekazuję skan umowy najmu.

**Ad. 26.** Warunki widoczności na skrzyżowaniach reguluje Rozporządzenie Ministra Transportu i Gospodarki Morskiej z dnia 2 marca 1999 r. w sprawie warunków technicznych, jakim powinny odpowiadać drogi publiczne i ich usytuowanie w załączniku nr 2. Warunki te obowiązują wszystkich projektantów realizujących projekty drogowe na zlecenie miasta. W przypadkach, gdy warunki te nie mogą być spełnione z istotnych przyczyn, odpowiedni Minister może dopuścić odstępstwo od warunków technicznych. Najczęściej

odbywa się to poprzez zastosowanie rozwiązania rekompensującego brak odpowiednich warunków widoczności.

W przypadku skrzyżowań istniejących w każdym mieście wielkości i pokroju Gorzowa Wlkp, a nawet miastach mniejszych, nierealne jest zapewnienie braku przeszkód w polu widoczności. Przy wielu skrzyżowaniach występują problemy z widocznością spowodowane przez: parkujące w niedozwolony sposób pojazdy, występujące szpalery drzew, budynki mieszkalne czy ogrodzenia posesji oraz różnice w terenie (skarpy). Dostosowanie warunków z załącznika nr 2 wymagałoby kosztownych wykupów terenów czy likwidacji zieleni miejskiej (wycinka drzew).

Przy ocenie warunków widoczności na skrzyżowaniach należy wziąć pod uwagę wiele czynników takich jak:

- zabudowa terenu;
- funkcja i rodzaj drogi z pierwszeństwem oraz drogi podporządkowanej;
- dopuszczalna i miarodajna prędkość na drogach;
- natężenie ruchu, sposób parkowania pojazdów;
- zieleń przydrożna (występujące drzewa i krzewy);
- rodzaj zastosowanego oznakowania oraz innych urządzeń związanych z drogą (np. sygnalizacja) na dojeździe do skrzyżowania.

Zgodnie z warunkami technicznymi, w wypadku gdy nie jest możliwe zapewnienie odpowiednich warunków widoczności, należy dążyć do usunięcia tych przeszkód, zmiany lokalizacji skrzyżowania lub wprowadzenia ograniczeń wynikających z przepisów o ruchu drogowym. Działania z zakresu zmiany organizacji ruchu są regularnie wdrażane w obszarze miasta. Jeśli nie ma możliwości usunięcia obiektu, który ogranicza widoczność stosowane są rozwiązania wymuszające zatrzymanie się kierowcy przed wjazdem z drogi podporządkowanej w główną (znak B-20 „Stop” i P-12 „Linia bezwzględne zatrzymania”) lub ułatwiająca dostrzeżenie nadjeżdżającego pojazdu (lustra drogowe).

W przypadku nagminnego parkowania pojazdów w obrębie skrzyżowań w wielu przypadkach zastosowano pole wyłączenia z ruchu P-21, które w dodatkowy sposób zwraca uwagę kierowców, na to żeby nie parkowali w obrębie skrzyżowań.

Ponadto miasto na bieżąco monitoruje stan zieleni i w razie wystąpienia problemów z ograniczeniem widoczności na skrzyżowaniach jest ona w miarę możliwości finansowanych niwelowana.

Jednocześnie należy mieć na uwadze, że zgodnie z obowiązującymi przepisami przeszkodami nie są obiekty do 1m wysokości oraz poruszające się pojazdy, piesi i inne osoby znajdujące się na drodze, pnie pojedynczych drzew i podpory znaków drogowych.

Urzednicy wydziałów odpowiedzialnych za utrzymanie dróg reagują na każde zgłoszenie mieszkańców dotyczące ograniczenia widoczności na skrzyżowaniu. Każde



z tych zgłoszeń analizowane jest indywidualnie. Po wykonanej analizie i określeniu możliwości poprawy widoczności stosowane są odpowiednie rozwiązania adekwatne do danej sytuacji.

Mając na uwadze powyższe oraz pytanie zadane przez mieszkańca za Pani pośrednictwem, zachęcam do zgłaszania konkretnych skrzyżowań, na których wg mieszkańca występują problemy z widocznością.

**Ad. 27.** Obecnie wykonany jest projekt budowlany i trwa procedura uzyskania pozwolenia na budowę.

**Ad. 28.** W bieżącym roku plan finansowy na utrzymanie kanalizacji deszczowej wynosi 139.000,00 zł, natomiast do dnia 23.08.2017 r. wykorzystano 127.441,05 zł.

Poniżej zestawienie wpustów i odwodnienia liniowego typu ACO udrożnionych w roku 2017.

Miejsce czyszczenia wpustów i odwodnienia liniowego typu ACO	Jednostka miar	Ilość jedn.
Czyszczenie wpustu ulicznego w ul. Orłąt Lwowskich	szt.	19
Czyszczenie wpustu ulicznego ul. Kolejowa 7	szt.	4
Czyszczenie odwodnienia liniowego ACO-DRAIN w ul. Szenwalda	mb	5
Czyszczenie wpustu ulicznego ul. Kobylogórskiej	szt.	1
Czyszczenie wpustu ulicznego ul. Mierniczej	szt.	7
Czyszczenie wpustu ulicznego ul. Walczaka	szt.	2
Usuwanie zanieczyszczeń z koszy zainstalowanych we wpustach ul. Podmiejska za Rondem Sybiraków	szt.	16
Czyszczenie wpustów w ul. Fabrycznej	szt.	36
Czyszczenie wpustu w ul. Walczaka 40	szt.	1
Czyszczenie wpustu przy ZUS - parking	szt.	1
Czyszczenie ACO - parking ZUS	mb	37
Czyszczenie wpustów w ul. Łokietka	szt.	2
Czyszczenie wpustów w ul. Wyszyńskiego 17	szt.	2
Czyszczenie wpustów ul. Woskowa	szt.	11
Czyszczenie koszy wpustów ul. Puszkina-Kilińskiego	szt.	4
Czyszczenie wpustów ul. Słoneczna	szt.	2
Czyszczenie wpustów ul. Matejki (Netto-Marcinkowskiego)	szt.	11
Czyszczenie ACO ul. Sikorskiego	mb	60
Czyszczenie wpustów ul. Sikorskiego	szt.	2
Czyszczenie wpustu ul. Czereśniowa	szt.	2

Czyszczenie wpustów ul.11-Listopada koło podjazdu dla niepełnosprawnych	szt.	2
Czyszczenie wpustu ul. Kasprzaka 36	szt.	1
Czyszczenie wpustu ul. Spółdzielców	szt.	1
Czyszczenie wpustu ul. Borowskiego-Chrobrego	szt.	1
Czyszczenie wpustu w zieleni ul. Fabryczna koło MOS ADMIRA	szt.	1
Czyszczenie wpustu ul. Towarowa	szt.	1
Czyszczenie wpustu ul. Warszawska przed sklepem Żabka	szt.	1
Czyszczenie wpustów ul. Targowa	szt.	8
Czyszczenie wpustu ul. Ciołkowskiego 17	szt.	2
Czyszczenie wpustów ul. Niemcewiczka koło garaży	szt.	2
Czyszczenie wpustów ul. Warszawska - Żniwna	szt.	2
Usuwanie zanieczyszczeń z koszy zainstalowanych we wpustach od Ronda Santockiego do Warszawskiej	szt.	32
Czyszczenie wpustów ul. Chodkiewicza / mostek/	szt.	4
Czyszczenie wpustów ul. Wełniany Rynek	szt.	6
Czyszczenie wpustów ul. Sikorskiego	szt.	8
Czyszczenie wpustów ul. Chrobrego	szt.	6
Czyszczenie wpustów ul. Chodkiewicza / mostek/ ponownie	szt.	4
Czyszczenie wpustów ul. Cicha 4a	szt.	3
Czyszczenie wpustów ul. Grottgera	szt.	2
Czyszczenie wpustów ul. Żeromskiego	szt.	2
Czyszczenie wpustów ul. Słowiańska	szt.	1
Czyszczenie wpustów od ul. Marcinkowskiego do Żeromskiego	szt.	11
Czyszczenie wpustów ul. Gwiaździsta 12 (przy kościele)	szt.	1
Czyszczenie wpustów ul. Żniwna	szt.	3
Czyszczenie wpustów ul. Krańcowa	szt.	2
Czyszczenie wpustów ulicznych ul. Matejki do Żeromskiego	szt.	57
Czyszczenie wpustu ulicznego ul. Hawelańska	szt.	2
Czyszczenie wpustu ulicznego ul. Os. Młodych	szt.	2
Czyszczenie wpustów ul. Bracka	szt.	4
Czyszczenie wpustu ulicznego ul. Sikorskiego przy Domu Usług	szt.	1
Czyszczenie wpustów ulicznych Konstytucji 3 - Maja - Estkowskiego koło Askany	szt.	7
Usuwanie zanieczyszczeń z koszy zainstalowanych we wpustach ul. Sybiraków	szt.	71
Czyszczenie wpustu ulicznego pomiędzy garażami ul. Warszawska	szt.	1
Czyszczenie wpustu ulicznego ul. Cichońskiego	szt.	2

Czyszczenie wpustu ulicznego ul. Kosmonautów 18	szt.	1
Czyszczenie wpustu ulicznego na skrzyżowaniu Armii Polskiej i Krzywoustego	szt.	4
Czyszczenie wpustu ulicznego na skrzyżowaniu ul. Jagiellończyka i Kos. Gdyńskich	szt.	2

Ze względu na ograniczone środki finansowe udrażnianie wpustów odbywa się interwencyjnie poprzez wyznaczanie konkretnych miejsc, ulic bądź w wyniku zgłoszeń mieszkańców i innych podmiotów.

Biorąc pod uwagę poprawne działanie infrastruktury, udrażniać należy również pozostałe elementy sieci kanalizacji deszczowej, tj.: separatory, studnie i kolektory.

Poniżej zestawienie corocznie przeznaczanych środków finansowych na konserwację kanalizacji deszczowej.

Nazwa zadania	Plan na 2017	Zaangażowanie umowami	Wydatek 2016	Wydatek 2015	Wydatek 2014
Konserwacja kanalizacji deszczowej, w tym: czyszczenie wpustów, studni, kanałów, wykonanie inspekcji telewizyjnej.	139 000,00	138 969,48 (wydatkowano na dzień 23.08.2017 r. kwotę w wysokości 127.441,05)	387 692,76	424 612,19	425 252,50

Koszty organizacji Dni Gorzowa oraz Końca Lata Party:

- 2014 rok:

W 2014 roku wymienione imprezy nie były organizowane.

- 2015 rok:

Dni Gorzowa: 754.105,89

Końca Lata Party w 2015 roku nie było.

- 2016 rok:

Dni Gorzowa: 1.331.697,07

Koniec Lata Party 2016: 374.283,31

- 2017 rok:

Dni Gorzowa (stan na dzień 04.09.2017 r.): 1.130.098,38

Koniec Lata Party 2017: w trakcie rozliczenia.

**Ad. 29.** Ubytek w ul. Zamenhofs przy ul. Pomorskiej został usunięty 21.08.2017 r.

Odpowiadając na pytanie dotyczące postoiu taxi na ul. Zamenhofs informuję, że opracowano i zatwierdzono dokumentację (projekt organizacji ruchu), która jest niezbędna do zmiany organizacji ruchu. Zmiana będzie polegała na wyznaczeniu 3 stanowisk dla pojazdów TAXI

o łącznej długości 15 m w istniejącej zatoce. Pozostała część zatoki będzie ogólnodostępna. Miejsca postojowe dla taxi zostaną wymalowane do końca września bieżącego roku.

**Ad. 30.** Miasto zakończyło przebudowę ciągów pieszych od ul. Słonecznej 62 - 63 do Al. 11 Listopada w oparciu o dokumentację projektową, która obejmowała wymianę nawierzchni i przebudowę kanalizacji deszczowej.

W ramach projektu wzdłuż schodów terenowych i na ich przedłużeniu przy budynkach, w których mieści się Klub „ZODIAK” i Centrum Charytatywne wykonano opaskę budynku, która nie stanowi elementu schodów. Miejsce to ogrodzone balustradą po prawej stronie schodów nie jest rezerwą na wykonanie zjazdu dla niepełnosprawnych, lecz ma na celu zabezpieczenie uskoku, by nie kierować pieszych wprost ze schodów terenowych na istniejące schody do piwnicy i dalej na opaskę budynku i wystające naświetla wzdłuż całego budynku. Podjazd dla wózków dziecięcych wykonano po lewej stronie schodów.

Do końca br. Miasto zrealizuje II Etap – (poprawa bezpieczeństwa) przebudowy ww. ciągów pieszych na odcinku od zjazdu przy ul. Słonecznej 62 na zaplecze instytucji publicznych i punktów handlowych.

Tym łagodnym zjazdem w razie konieczności będzie mógł się przemieścić niepełnosprawny na wózku do ww. obiektów.

**Ad. 31.** Spółka z o.o. Miejski Zakład Komunikacji informuje, że na stronie internetowej znajdują się odnośniki do wyszukiwarki połączeń [www.jakdojade.pl](http://www.jakdojade.pl), która w chwili obecnej jest najnowocześniejszą i najbardziej popularną wyszukiwarką połączeń. W najbliższym czasie w celu ułatwienia wyszukiwania połączeń na stronie głównej pod adresem [www.mzk-gorzow.pl](http://www.mzk-gorzow.pl) ponad rozkładami jazdy zostanie umieszczony specjalny „widget” umożliwiający wyszukiwanie połączeń już z poziomu strony Spółki.

Ponadto rozkłady jazdy komunikacji miejskiej w Gorzowie Wielkopolskim dostępne są również na mapach HERE [www.wego.here.com](http://www.wego.here.com).

Od kilku lat rozkłady jazdy dostępne są również w aplikacji pod nazwą „mobileMPK”, która dostępna jest na telefony komórkowe z systemem Android oraz iOS.

Miejski Zakład Komunikacji w Gorzowie Wielkopolskim Sp. z o.o. liczy, iż zmiany wprowadzone w strukturze strony internetowej polegające na dodaniu specjalnego „widgetu” wyszukiwarki połączeń, spełnią oczekiwania pasażerów oraz ułatwią planowanie podróży z wykorzystaniem środków komunikacji miejskiej na terenie miasta Gorzowa Wlkp. oraz gmin ościennych. Jeśli wprowadzanie zmiany w strukturze strony internetowej nie spełnią oczekiwań pasażerów, prowadzone będą prace nad innymi rozwiązaniami, które sprawią, iż rozkłady jazdy staną się bardziej czytelne dla osób korzystających incydentalnie z komunikacji miejskiej.

SEKRETARZ MIASTA

Eugeniusz Kurzawski