


Gorzów Wlkp. 29.10.2018



29.10.2018

1486/19/1311

Urząd Miejski  
Wydział Inwestycji  
Ul. Myśluborska  
66-400 Gorzów Wlkp.


W imieniu mieszkańców ul. Kostrzyńskiej w Gorzowie Wlkp. zwracam się, z prośbą o ;  
przygotowanie przez tut. Urząd dokumentacji przebiegu drogi w postaci :

- rzutu zagospodarowania terenu na odcinku ul. Kostrzyńskiej nr 3-11
- przekroje niwelety ( branża drogowa i torowa) na odcinku ul. Kostrzyńskiej 3-11
- odstępstwa od warunków technicznych w zakresie odległości budynków , od projektowanych torów.
- skany decyzji ZRiD, dla ul. Kostrzyńskiej
- oraz wszystkich decyzji , które zostały wydane w tej sprawie

Prosimy o udostępnienie w /w dokumentacji, w ramach ustawy o dostępie do informacji publicznej.

Wobec powyższego prosimy o przesłanie droga elektroniczna w/w dokumenty, lub listownie.


Pozdrawiam





Gorzów Wlkp., 09.11.2018 r.

WOR - III.1431.316.2018.KPa



W odpowiedzi na złożony w dniu 29 października 2018 r. wniosek o udostępnienie informacji publicznej, w załączeniu przekazuję w formie elektronicznej:

1. Zagospodarowanie terenu przy posesji nr 3-11.
2. Niwelety torowiska i jezdni przy posesji nr 3-11.
3. Odstępstwo od warunków technicznych.
4. Decyzje ZRID.
5. Decyzje pozwolenia na budowę, decyzje RDOŚ.

SEKRETARZ MIASTA  
*Eugeniusz Kurzawski*