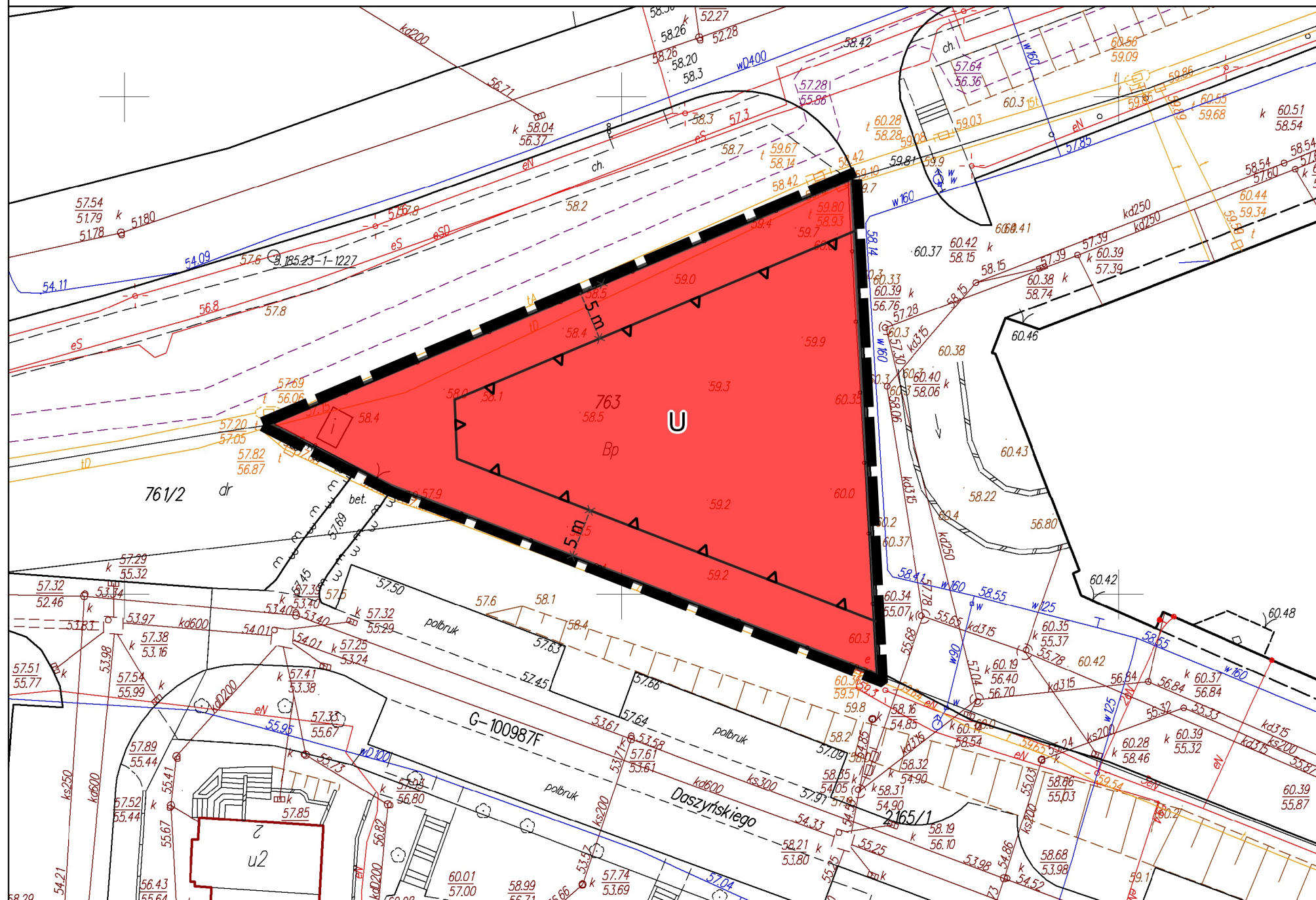






MIEJSCOWY PLAN ZAGOSPODAROWANIA PRZESTRZENNEGO MIASTA GORZOWA WLKP. DLA OBSZARU POŁOŻONEGO POMIĘDZY UL. GÓRCZYŃSKĄ A UL. DASZYŃSKIEGO


Załącznik Nr 1
do uchwały Nr III/34/2018
Rady Miasta Gorzowa Wielkopolskiego
z dnia 19 grudnia 2018 r.



Legenda


-  granica obszaru objętego planem
-  nieprzekraczalna linia zabudowy
-  5 m linia wymiarowa
-  teren usług

Wyrzys ze Studium uwarunkowań i kierunków zagospodarowania przestrzennego miasta Gorzowa Wlkp., przyjętego uchwałą Nr XII/131/2003 z dnia 18.06.2003 r. zmienionego: uchwałą nr LXXIV/903/2006 Rady Miasta Gorzowa Wlkp. z dnia 30 sierpnia 2006 roku, uchwałą nr LXV/1046/2009 Rady Miasta Gorzowa Wlkp. z dnia 25 listopada 2009 roku, uchwałą nr LXXVII/857/2014 Rady Miasta Gorzowa Wlkp. z dnia 12 listopada 2014 r. oraz uchwałą nr XVII/175/2015 Rady Miasta Gorzowa Wlkp. z dnia 30 września 2015 r.



Legenda
 USŁUGI OGÓLNOGOSPODARSTWA (publiczne i komercyjne)
 GRANICA MPZP

Skala 1:500



Zespół projektowy:
Anna-Katarzyna Plusz - Projektant
Karol Waldmann - Główny Projektant
Berta Paluszewska - Z-ca Dyrektora WUA

Pracownia Urbanistyczna
Wydział Urbanistyki i Architektury
Urząd Miasta Gorzowa Wlkp.

