

# Wniosek o udostępnienie informacji publicznej

---

Miejsce i data sporządzenia dokumentu

2019-03-27

Dane nadawcy




Dane adresata


URZĄD MIASTA GORZOWA WLKP.  
66-400 GORZÓW WIELKOPOLSKI  
UL. GEN. WŁADYSŁAWA SIKORSKIEGO 3-4

## Projekt organizacji ruchu drogowego - Rondo Gdańskie

Na podstawie art. 2 ust. 1 i art. 10 ust. 1 ustawy z dnia 6 września 2001 r. o dostępie do informacji publicznej (Dz. U. z 2016 r. poz. 1764 z późn. zm.), zwracam się z prośbą o udostępnienie informacji w zakresie:

- aktualny projekt (projekty) stałej organizacji ruchu drogowego na "Rondzie Gdańskim",
- proszę dołączyć wydane opinie do projektu (projektów)

Wnioskowaną informację proszę przesłać na moją skrzynkę ePUAP: 

Korespondencję w sprawie niniejszego wniosku proszę kierować na skrzynkę ePUAP: 

Podpis elektroniczny


---

Dokument został podpisany, aby go zweryfikować należy użyć oprogramowania do weryfikacji podpisu  
Data złożenia podpisu: 2019-03-27T16:43:59.846+01:00



Gorzów Wlkp., 18.04.2019 r.

WOR - III.1431.116.2019.KPa



W odpowiedzi na złożony w dniu 27 marca 2019 r. wniosek o udostępnienie informacji publicznej informuję, iż:

Pierwotny projekt docelowej organizacji ruchu na Rondzie Gdańskim pochodzi z lat 90-tych i nie odzwierciedlały aktualnie obowiązującej organizacji ruchu. W ostatnich latach oznakowanie na rondzie było co najmniej dwa razy korygowane. W załączeniu przesyłam będące w zasobach Wydziału Dróg Urzędu Miasta Gorzowa Wlkp. projekty organizacji ruchu dotyczące Ronda Gdańskiego.

Pierwsza korekta organizacji ruchu wdrożona została w 2014 r. i polegała na wyznaczeniu przejazdu rowerowego na wlocie północnym (od strony Gdańska) opracowana w ramach projektu zbiorczego z maja 2014 r. Plan sytuacyjny z tą zmianą wraz z opiniami stanowi załącznik nr 1.

Druga korekta wdrożona została w 2017 r. i jest to obecnie funkcjonująca na skrzyżowaniu organizacja ruchu związana z zawieszeniem komunikacji tramwajowej w Gorzowie Wlkp. Na tę okoliczność przygotowany został projekt czasowej zmiany organizacji ruchu pn. „Tymczasowa lokalizacja przystanków autobusów i zastąpienie oznakowania dotyczącego tramwajów w związku z zawieszeniem komunikacji tramwajowej w Gorzowie Wlkp.”. Projekt ten stanowi załącznik nr 2 do niniejszej odpowiedzi. Na planie sytuacyjnym przedstawione są istniejące znaki pionowe i poziome oraz znaki projektowane. Zmiany organizacji ruchu polegała przede wszystkim na wyznaczeniu przystanków zastępczych i zastąpieniu oznakowania dotyczącego tramwajów.

SEKRETARZ MIASTA  
Eugeniusz Zawski