



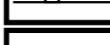











MIEJSCOWY PLAN ZAGOSPODAROWANIA PRZESTRZENNEGO MIASTA GORZOWA WIELKOPOLSKIEGO DLA OBSZARU POŁOŻONEGO W REJONIE UL. FRYDERYKA CHOPINA






Załącznik Nr 1
do uchwały Nr VII/132/2019
Rady Miasta Gorzowa Wielkopolskiego
z dnia 25 kwietnia 2019 r.

Legenda

Oznaczenia obowiązujące:

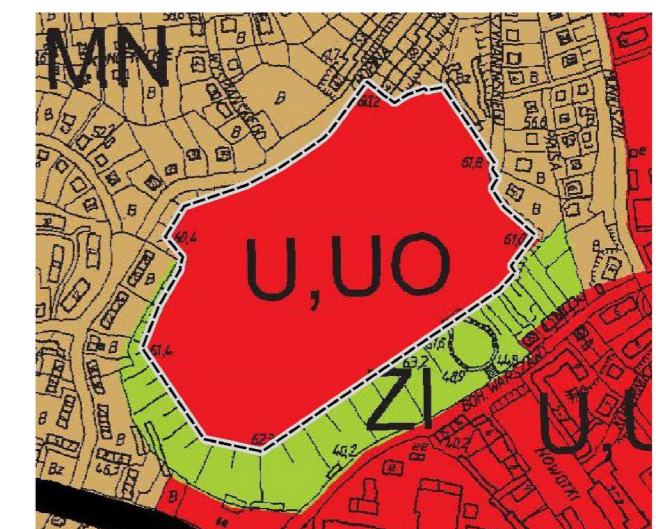
-  granice obszaru objętego planem
-  linia rozgraniczająca tereny o różnym przeznaczeniu lub różnych zasadach zagospodarowania
-  obowiązujące linie zabudowy
-  nieprzekraczalne linie zabudowy
-  ażurowy szpaler drzew
-  wielkości wymiarowe [m]
-  punkt zmiany rodzaju linii zabudowy
-  U teren zabudowy usług
-  UP teren zabudowy usług publicznych
-  UO teren zabudowy usług oświaty
-  KPL/ZP teren placu z dopuszczeniem zieleni urządzonej
-  ZP teren zieleni urządzonej
-  KDW teren dróg wewnętrznych
-  E teren infrastruktury technicznej elektroenergetycznej

Oznaczenia informacyjne:

-  ciąg widokowy
-  ciąg pieszy
-  przejście bramowe
-  pomniki
-  zieleni niska

Obszar objęty planem w całości znajduje się w granicach układu urbanistyczno-architektonicznego dawnych koszar im. gen. Hermanna von Stranza

Wyrys ze Studium uwarunkowań i kierunków zagospodarowania przestrzennego miasta Gorzowa Wlkp.



- USŁUGI OGÓLNOGOSPODARSTWA PUBLICZNE I KOMERCYJNE:
 U - SKONCENTROWANE
 UO - SŁABIEJ SKONCENTROWANE WYŻSZEGO
 UZ - ZABOJOWA
 UZ - KOMERCYJNA
 UT - TURYSTYKI
-  U
-  granica obszaru objętego planem

0 10 20 30 40 50 m

SKALA 1: 1000

Pracownia urbanistyczna
Wydział Urbanistyki i Architektury
Urząd Miasta Gorzowa Wlkp.
Zespół projektowy:
Główny projektant - Marcin Bryfan
Projektant - Marta Danieliak
Z-ca Dyrektora - Beata Peluszczyńska

