

# ZMIANA MIEJSCOWEGO PLANU OGÓLNEGO ZAGOSPODAROWANIA PRZESTRZENNEGO

m. GORZÓW Wlkp.

SKALA 1:500

MIASTO GORZÓW Wlkp.

MAPA SYT.-WYS.









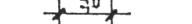
SKALA T: 1:500

Urząd Miejski w Gorzowie Wlkp.  
 Miejski Ośrodek Dokumentacji Geodezyjnej i Kartograficznej w Gorzowie Wlkp.  
 76 w obszarze terenów planowanych do zabudowy  
 wykonano pomiary terenowe i pomiaru uzupełniającego zgodnie do zrzutu pow. 1:500  
 w dniu 11.09.2000  
 i zaleceniom zawartym w projekcie  
 NINIEJSZA MAPA MOŻE SŁUżyć DO CELOWYCH PROJEKTÓW  
 Projektowane obiekty, budowlane wyznaczone do zabudowy, nie podlegają wytyczeniu i inwentaryzacji pow. 1:500 w drodze  
 uprawnień do wykonania prac geodezyjnych  
 Gorzów Wlkp. 11.09.2000

Mapa aktualizowana  
 stan aktualny na 11.09.2000

ZBIORNIKA  
 GEODEZYJNO-KARTOGRAFICZNY  
 KR. 1000 GUGIM 1047  
 Tabela Deszczowa 47B

LEGENDA:

-  GRANICA OPRACOWANIA
-  LINIE ROZGRANICZAJĄCE TERENY O RÓŻNYCH SPOSOBACH UŻYTKOWANIA
-  TEREN HANDLOWO-USŁUGOWO-MIEJSKI
-  OBOWIĄZUJĄCE LINIE ZABUDOWY
-  NIEPRZEKRACZALNE LINIE ZABUDOWY
-  KIERUNEK KALENIC I SPADEK DACHÓW
-  ILOŚĆ KONDYGANCJI NAZIEMNYCH
-  KORYTARZ TECHNICZNY LINII 110kV
-  OBOWIĄZUJĄCE LINIE WYMIAROWE

Załącznik graficzny do uchwały  
 Rady Miejskiej Gorzowa Wlkp.  
 nr L VIII / 586 / 2001 z dn. 4 lipca 2001r.