

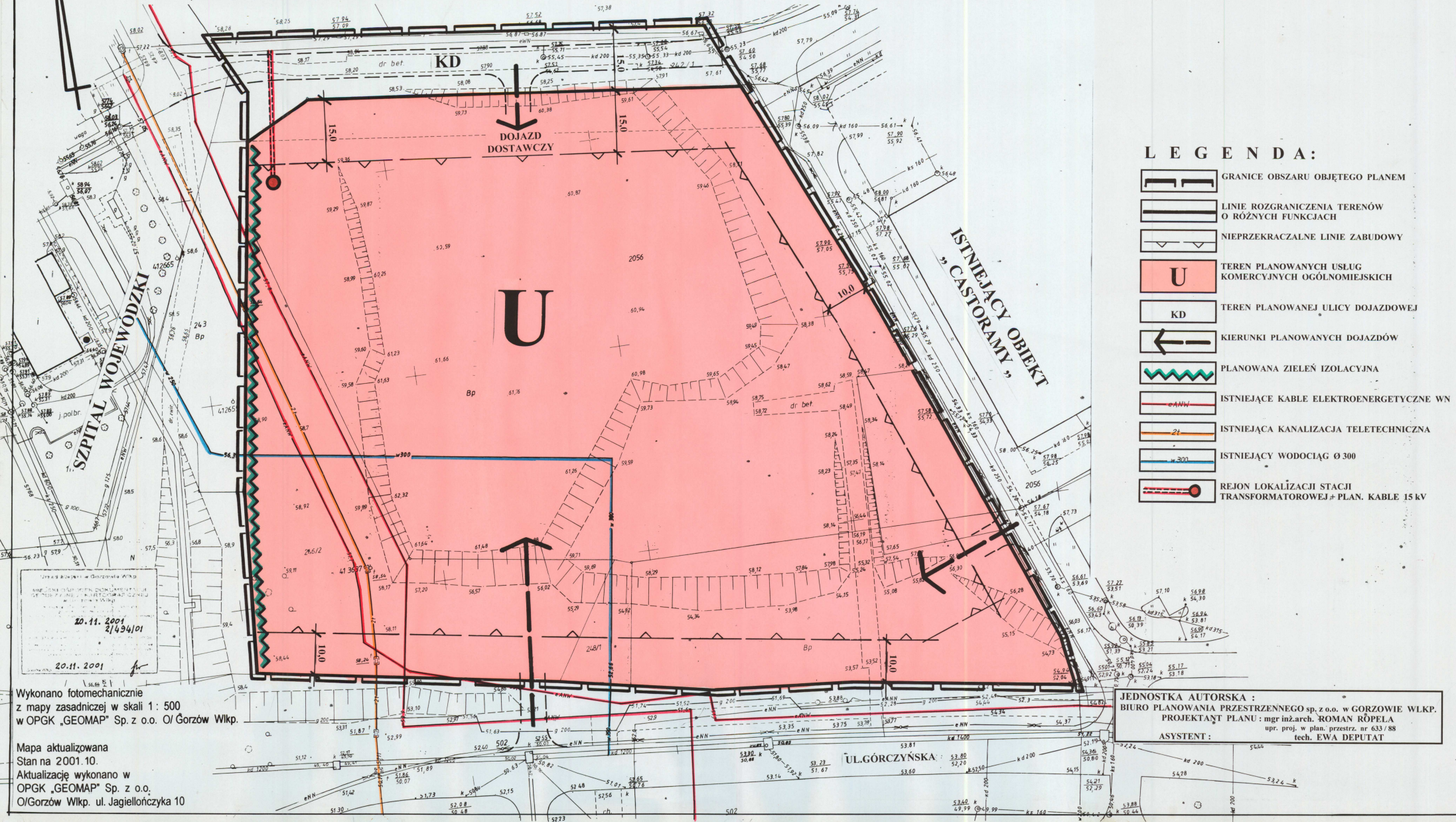
GORZÓW WLKP.

MIEJSCOWY PLAN ZAGOSPODAROWANIA PRZESTRZENNEGO W REJONIE ULIC GÓRCZYŃSKIEJ I CZARTORYSKIEGO





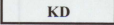






SKALA 1 : 500

0 5,0 10,0m 20,0 30,0 40,0 50,0m

ZALĄCZNIK GRAFICZNY NR 1.
DO UCHWAŁY RADY MIASTA
W GORZOWIE WLKP.
NR XVI/196/2003
Z DNIA 24.09.2003



LEGENDA:

-  GRANICE OBSZARU OBJĘTEGO PLANEM
-  LINIE ROZGRANICZENIA TERENÓW O RÓŻNYCH FUNKCJACH
-  NIEPRZEKACZALNE LINIE ZABUDOWY
-  TEREN PLANOWANYCH USŁUG KOMERCYJNYCH OGÓLNO-MIEJSKICH
-  TEREN PLANOWANEJ ULICY DOJAZDOWEJ
-  KIERUNKI PLANOWANYCH DOJAZDÓW
-  PLANOWANA ZIELEŃ IZOLACYJNA
-  ISTNIEJĄCE KABLE ELEKTROENERGETYCZNE WN
-  ISTNIEJĄCA KANALIZACJA TELETECHNICZNA
-  ISTNIEJĄCY WODOCIĄG Ø 300
-  REJON LOKALIZACJI STACJI TRANSFORMATOROWEJ+ PLAN. KABLE 15 kV

20.11.2001
2/494/01
20.11.2001

Wykonano fotomechanicznie z mapy zasadniczej w skali 1 : 500 w OPGK „GEOMAP” Sp. z o.o. O/Gorzów Wlkp.

Mapa aktualizowana Stan na 2001.10. Aktualizację wykonano w OPGK „GEOMAP” Sp. z o.o. O/Gorzów Wlkp. ul. Jagiellończyka 10

JEDNOSTKA AUTORSKA :
BIURO PLANOWANIA PRZESTRZENNEGO sp. z o.o. w GORZOWIE WLKP.
PROJEKTANT PLANU : mgr inż. arch. ROMAN RÓPELA
upr. proj. w plan. przestrz. nr 633 / 88
ASYSTENT : tech. EWA DEPUTAT