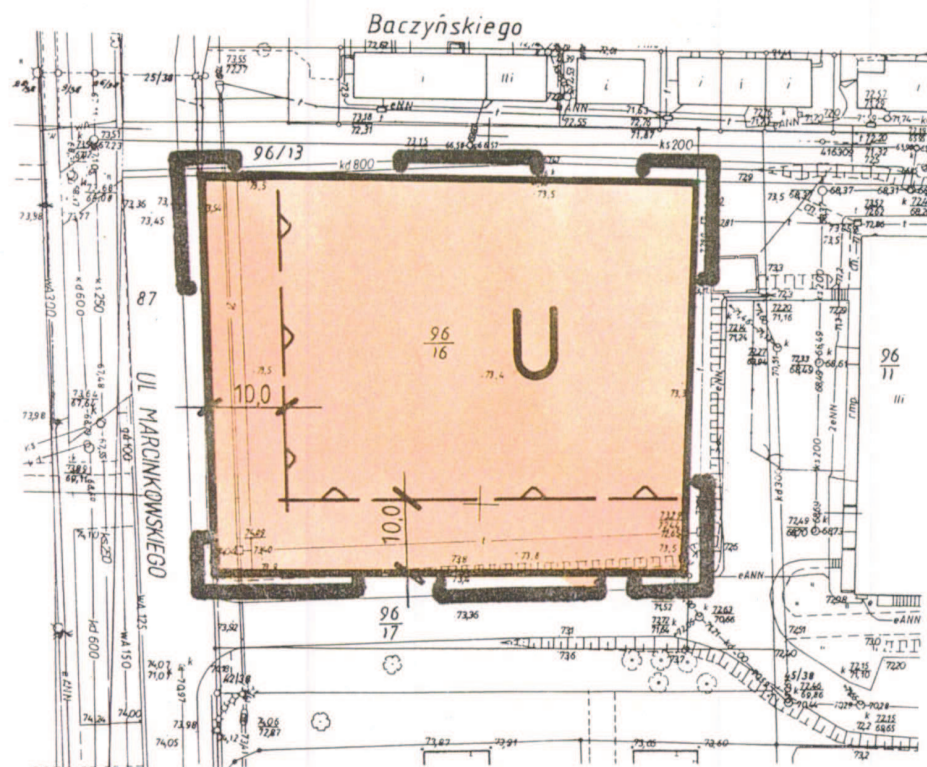






# G O R Z Ó W W L K P. 1 : 1 0 0 0

## MIEJSCOWY PLAN ZAGOSPODAROWANIA PRZESTRZENNEGO OBSZAR NR 2.

BIURO PLANOWANIA PRZESTRZENNEGO  
SPOŁACZNA S.P.A.  
ul. Kościłkińskiego 1, tel. 322-0110  
tel./fax Dyrekcja 312-522  
telax 0442344, skrz. pocztowa 57  
66-412 Gorzów Wlk.  
NIP 599-011-05-39



### LEGENDA:

-  GRANICA OBSZARU OBJĘTEGO PLANEM
-  LINIE ROZGRANICZAJĄCE OBOWIĄZUJĄCE
-  NIEPRZEKRACZALNE LINIE ZABUDOWY
-  TEREN USŁUG OGÓLNOMIEJSKICH  
UŻYTECZNOŚCI PUBLICZNEJ

Wykonano fotomechanicznie  
z mapy zasadniczej w skali 1:500  
w OPGK „GEOMAP” Sp. z o.o. 0/Gorzów Wlkp.

Mapa aktualizowana  
Stan na 1996.09.15.

Aktualizacji dokonał geodeta uprawniony  
inż. Jacek Strzelecki

Urząd Miejski ODGIK w Gorzowie  
D.Z. \_\_\_\_\_ za zgodność z oryginałem  
nr ew. 1/238/96 data 15 PAŹ. 1996  
podpis *Ficner*

GEODETA UPRAWNIONY  
mgr inż. Jacek Strzelecki  
Upr nr 9442  
ul. Dowgielewiczowej 33/6  
66 400 Gorzów Wlkp  
tel 296 - 809