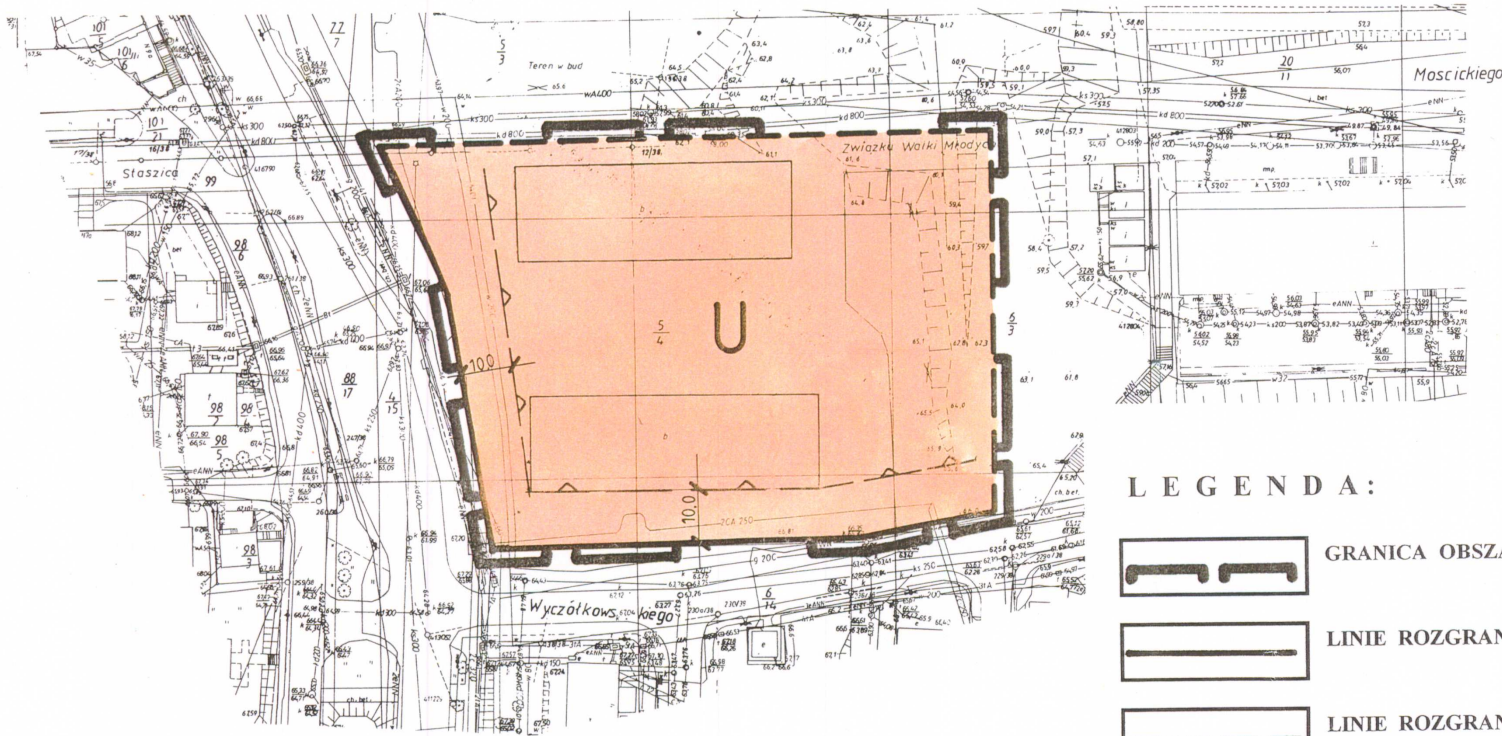







G O R Z Ó W W L K P. 1 : 1 0 0 0

MIEJSCOWY PLAN ZAGOSPODAROWANIA PRZESTRZENNEGO OBSZAR NR 3.



LEGENDA:

-  GRANICA OBSZARU OBJĘTEGO PLANEM
-  LINIE ROZGRANICZAJĄCE OBOWIĄZUJĄCE
-  LINIE ROZGRANICZAJĄCE ORIENTACYJNE
-  NIEPRZEKRACZALNE LINIE ZABUDOWY
-  TEREN USŁUG OGÓLNOGOSPODARSTWA PUBLICZNEGO

Wykonano fotomechanicznie
 z mapy zasadniczej w skali 1:500
 w OPGK „GEOMAP” Sp.z o.o. O/Gorzów Wlkp.

Mapa aktualizowana
 Stan na 1996.09.15.

Aktualizacji dokonał geodeta uprawniony
 inż. Jacek Strzelecki

Urząd Miejski ODGiK w Gorzowie
 D.Z. _____ za zgodność z oryginałem
 nr ew. 1/238/96 data 15 PAZ 1996
 podpis *Ficner*

GEODETA UPRAWNIONY
 mgr inż. Jacek Strzelecki
 Upr nr 9442
 ul. Dowgielewiczowej 33/6
 66 400 Gorzów Wlkp
 tel 296 - 809