
















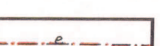



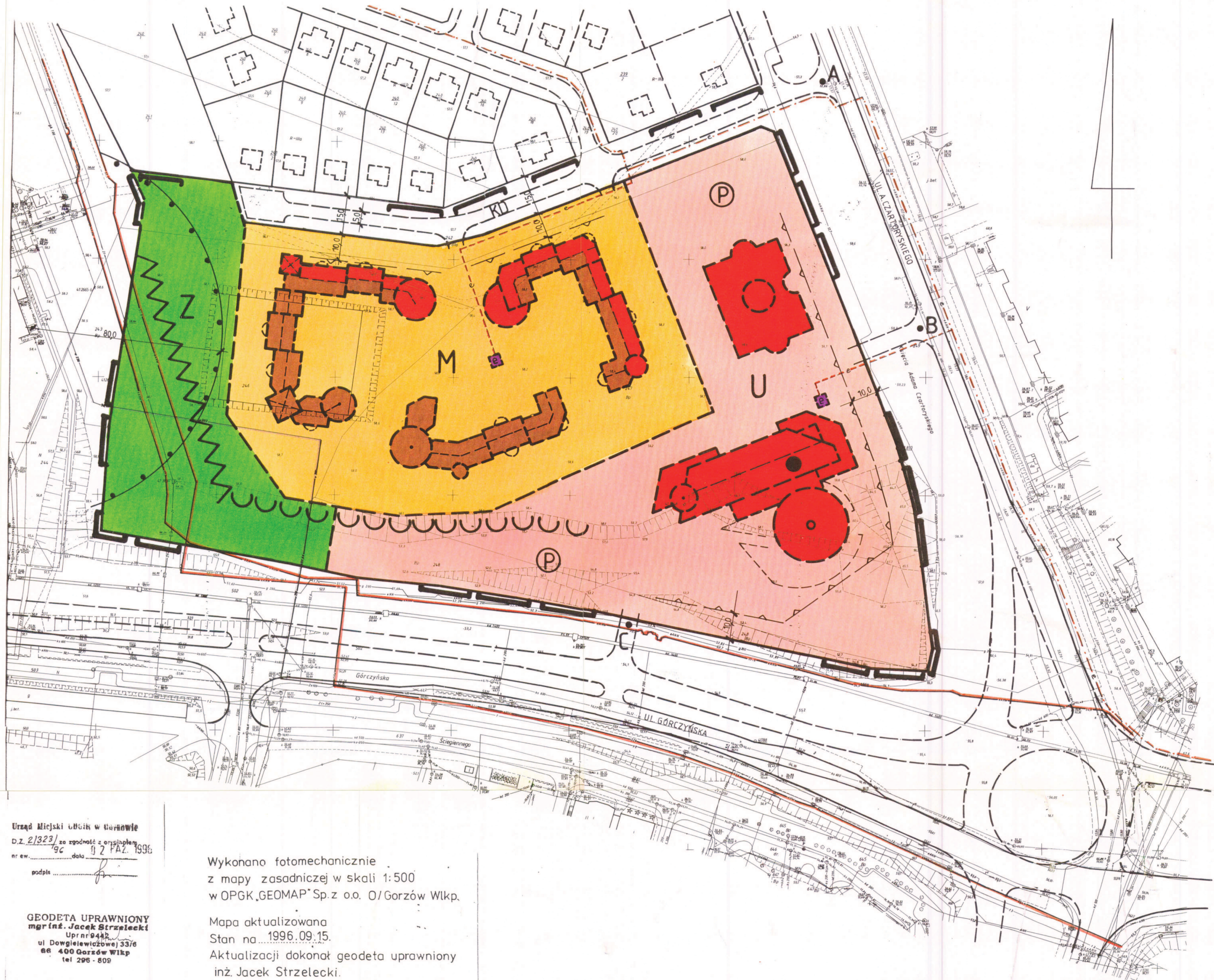
GORZÓW WLKP. 1:1000

MIEJSCOWY PLAN ZAGOSPODAROWANIA PRZESTRZENNEGO OBSZAR NR 6.

BIURO PLANOWANIA PRZESTRZENNEGO
ul. Kasprzaka 1, tel. 322-016
ul. Piłsudskiego 1, tel. 322-522
tel. 044-412-111, poczta 574
66-412 Górzów Wlkp.
NIP 599-011-05-39

LEGENDA:

-  GRANICE OBSZARU OBJĘTEGO PLANEM
-  LINIE ROZGRANICZENIA OBOWIĄZUJĄCE
-  LINIE ROZGRANICZENIA ORIENTACYJNE
-  NIEPRZEKRACZALNE LINIE ZABUDOWY
-  GRANICA DOPUSZCZALNYCH EMISJI ZANIECZYSZCZEŃ POWIETRZA SPALARNI ODPADÓW SZPITALA
-  M TEREN MIESZKALNICTWA WIELORODZINNEGO
-  U TEREN USŁUG OGÓLNOGOSPODARSTWA PUBLICZNEJ
-  Z TEREN ZIELENI PUBLICZNEJ
-  KD DROGA DOJAZDOWA
-  ZASADY KSZTAŁTOWANIA ZABUDOWY (NIEOBOWIĄZUJĄCE)
-  ZIELEŃ IZOLACYJNA
-  KRAWĘDZIE STOKÓW WYMAGAJĄCE REKULTYWACJI
-  AKCENTY WIDOKOWE WYMAGAJĄCE SZCZEGÓLNEGO WALORU ARCHITEKTONICZNEGO
-  P REJONY ZALECANEJ KONCENTRACJI ZESPOŁÓW PARKINGOWYCH
-  WODOCIĄG W 300
-  KABLE ELEKTROENERGETYCZNE WN
-  ZAPROJEKTOWANY KABEL SN (DLA SPÓŁDZIELNI MIESZKANIOWEJ „RODZINA”)
-  PROJ. STACJA TRANSFORMATOROWA 15/0,4 kV
-  PROJ. KABEL SN



Urząd Miejski w Gorzowie
D.Z. 2/323/96 za zgodność z oryginałem
nr ew. 9c data 12 PAZ. 1996
podpis _____

GEODETA UPRAWNIONY
mgr inż. Jacek Strzelecki
Upr nr 0442
ul Dowgielewiczowej 33/6
66-400 Gorzów Wlkp
tel 296-809

Wykonano fotomechanicznie
z mapy zasadniczej w skali 1:500
w OPGK „GEOMAP” Sp z o.o. O/Gorzów Wlkp.

Mapa aktualizowana
Stan na 1996.09.15.
Aktualizacji dokonał geodeta uprawniony
inż Jacek Strzelecki.