

**z dnia 13 sierpnia 2019**

**w sprawie przystąpienia do sporządzenia miejscowego planu zagospodarowania przestrzennego gminy Słońsk w miejscowościach: Lemierzyce, Słońsk i Ownice**

Na podstawie art. 14 ust. 1, 2 i 4 ustawy z dnia 27 marca 2003 r. o planowaniu i zagospodarowaniu przestrzennym (Dz. U. z 2018 r. poz. 1945 z późn. zm.) uchwala się, co następuje:

**§ 1.** Przystępuje się do sporządzenia miejscowego planu zagospodarowania przestrzennego gminy Słońsk w miejscowościach: Lemierzyce, Słońsk i Ownice.

**§ 2.** 1. Granice obszaru objętego projektem miejscowego planu, o którym mowa w § 1, określają załączniki graficzne Nr 1 - 4 stanowiące integralną część niniejszej uchwały.

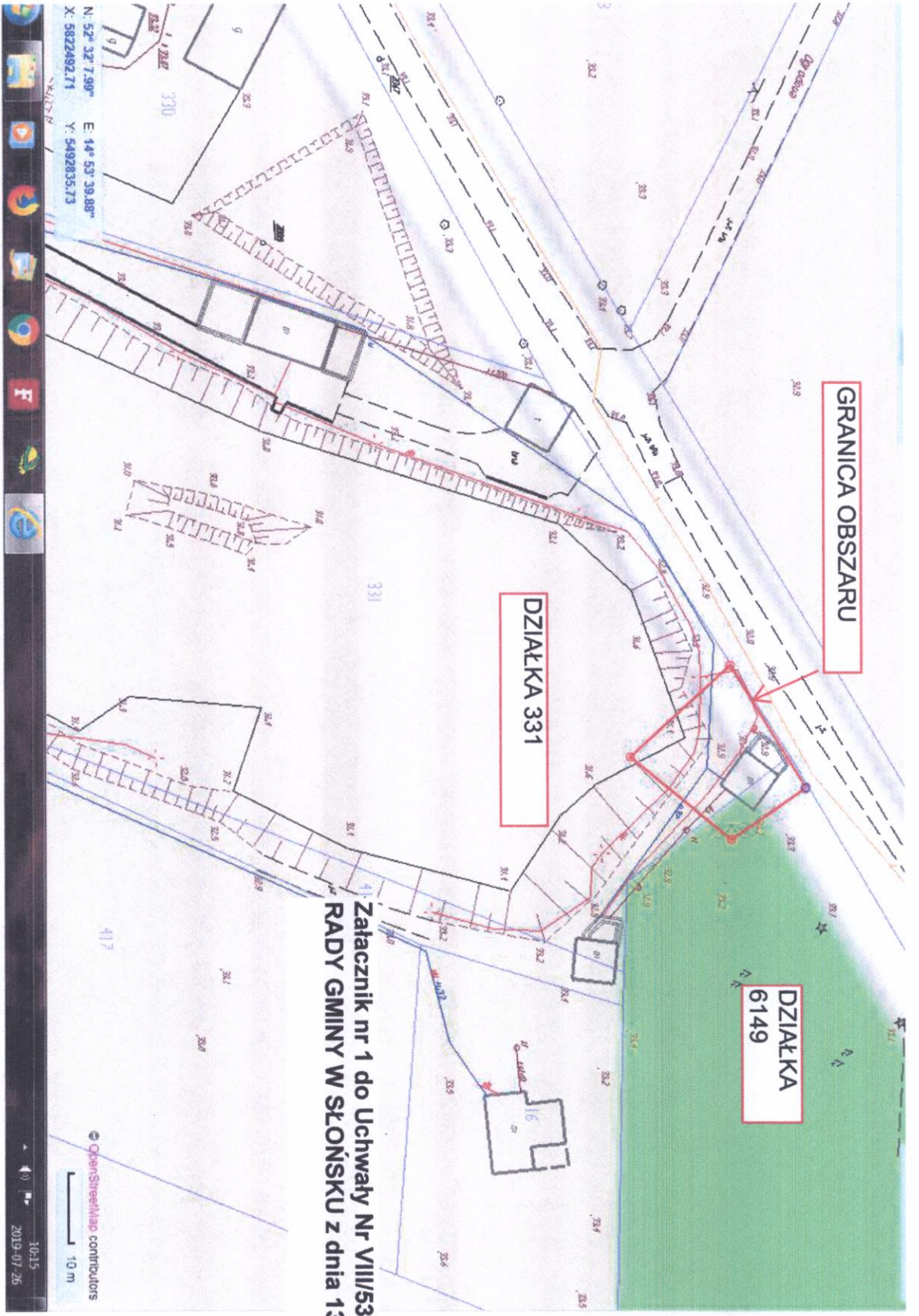
2. Zakres planu, o którym mowa w § 1, określa się na podstawie art. 15 ustawy o planowaniu i zagospodarowaniu przestrzennym.

**§ 3.** Wykonanie uchwały powierza się Wójtowi Gminy Słońsk.

**§ 4.** Uchwała wchodzi w życie z dniem podjęcia.

**PRZEWODNICZĄCA RADY**

*Lilla Burkiewicz*



GRANICA OBSZARU

DZIAŁKA 331

DZIAŁKA 6149

Załącznik nr 1 do Uchwały Nr VIII/53/2019  
RADY GMINY W SŁOŃSKU z dnia 13 sierpnia 2019

N: 52° 32' 7.99" E: 14° 53' 39.88"  
X: 5822492.71 Y: 5492835.73

10:15  
2019-07-26

OpenStreetMap contributors  
10 m

Załącznik nr 2 do uchwały nr VIII/53/2019  
Rady Gminy Słońsk z dnia 13 sierpnia 2019r.



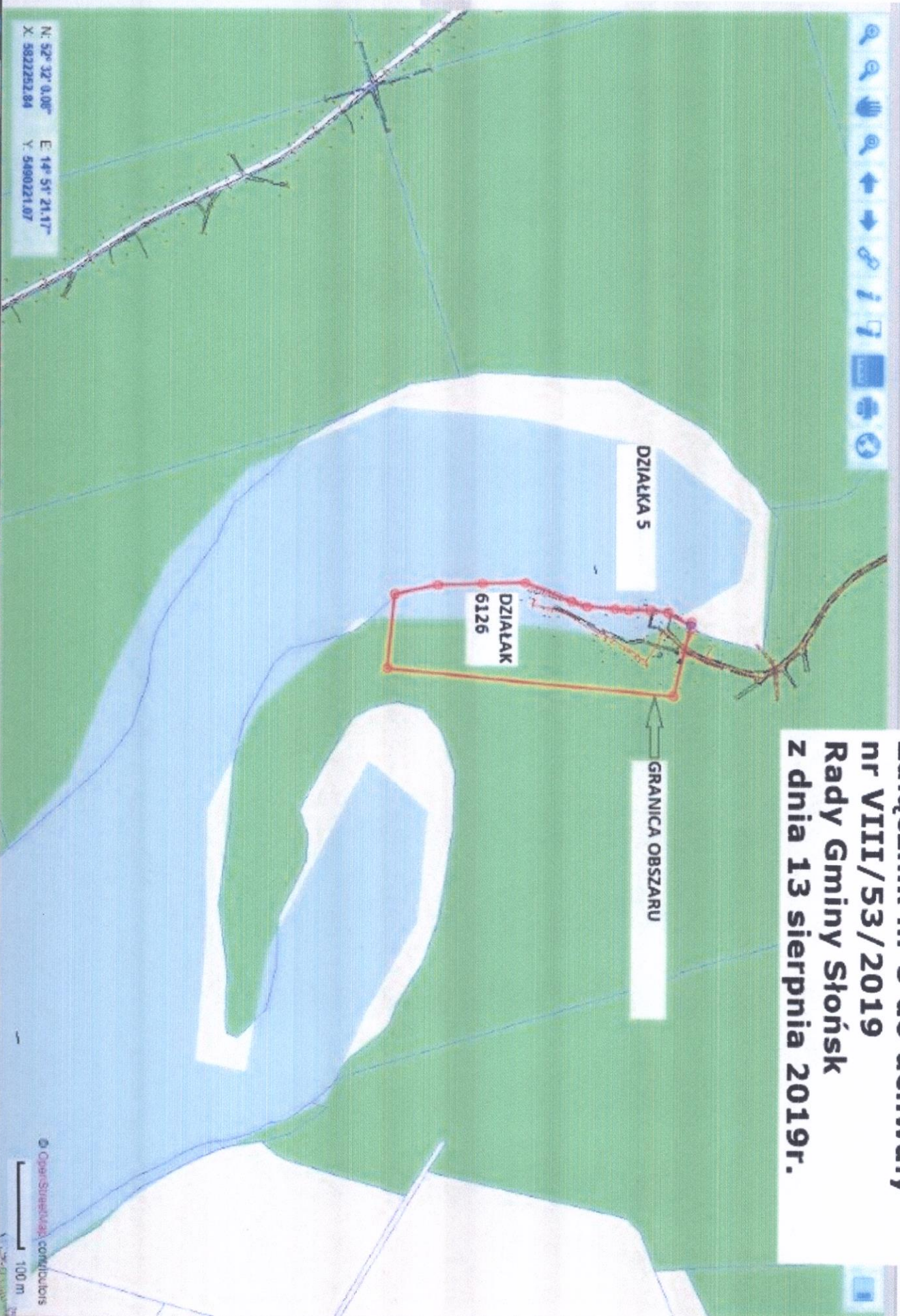
N: 52° 33' 50.93" E: 14° 54' 26.7"  
X: 5829073.26 Y: 5493722.25



OpenStreetMap contributors  
20 m

10:25  
2019-07-26

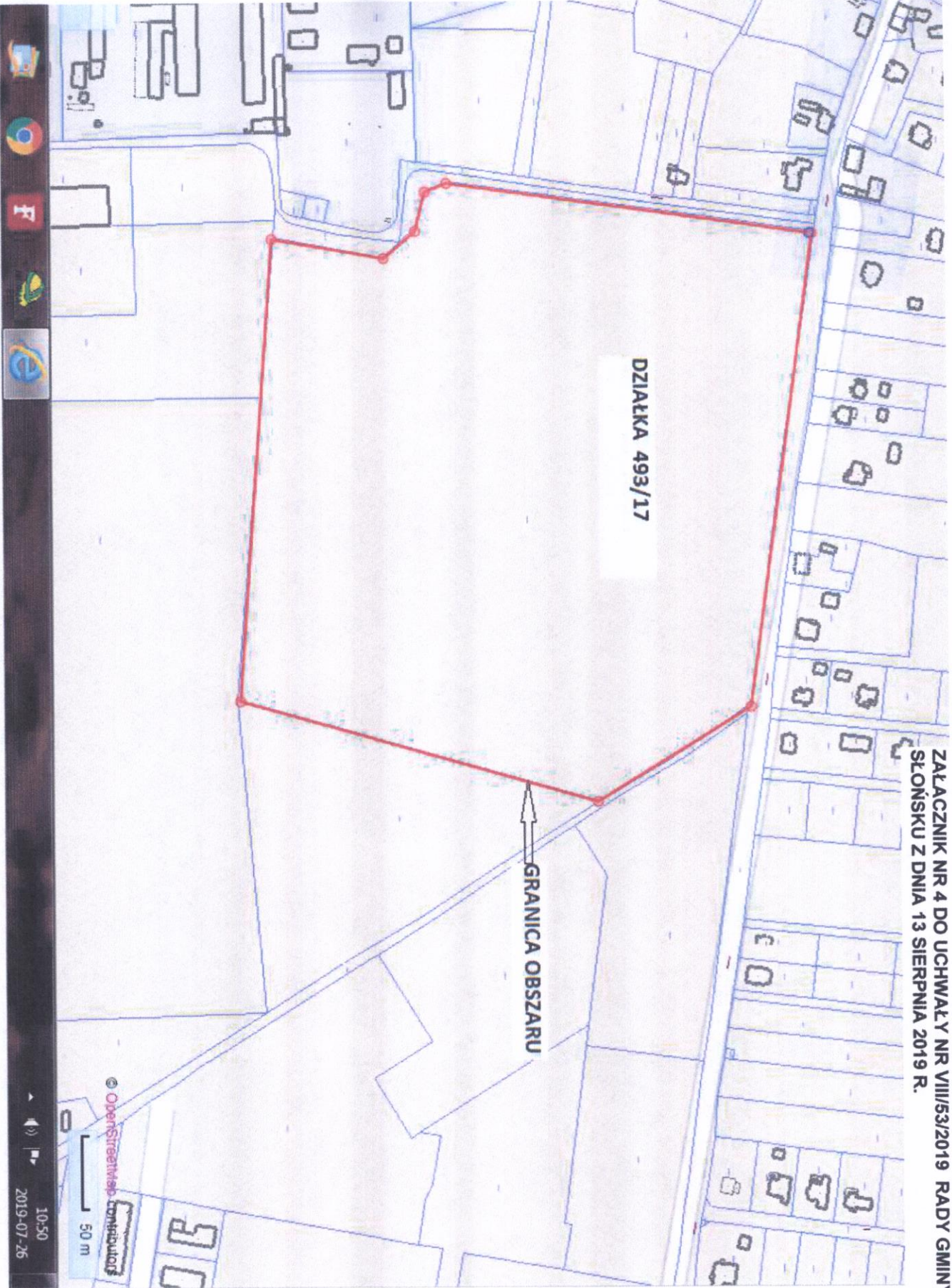
**Załącznik nr 3 do uchwały  
nr VIII/53/2019  
Rady Gminy Słońsk  
z dnia 13 sierpnia 2019r.**



N: 52° 32' 0,00"  
X: 5822252,84

E: 14° 51' 21,17"  
Y: 5490221,07

ZALACZNIK NR 4 DO UCHWALY NR VIII/53/2019 RADY GMINY W  
SŁOŃSKU Z DNIA 13 SIERPNI 2019 R.



DZIAŁKA 493/17

GRANICA OBSZARU

50 m

© OpenStreetMap contributors

10:50  
2019-07-26