

MIEJSCOWY PLAN ZAGOSPODAROWANIA PRZESTRZENNEGO GMINY SŁOŃSK - obszar nr 1

SKALA 1 : 1000




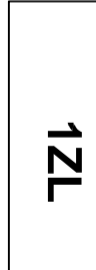
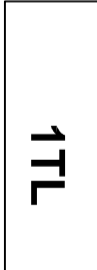



ZAŁĄCZNIK NR 1A
DO UCHWAŁY NR
RADY GMINY SŁOŃSK
Z DNIA2012 r.

MAPA DO CELÓW PROJEKTOWYCH
Skala 1:500

Dobreń Leniwzyce
Gmina: Słońsk
KERG: 680-21/2011

LEGENDA:

Mapa aktualizowana na kwiecień 2011 roku.
Wykonawca: D&B "Geo-Plan" sp z o.o.
geodeta Zbigniew - 11234

	GRANICE OBSZARU OBJĘTEGO MIEJSCOWYM PLANEM ZAGOSPODAROWANIA PRZESTRZENNEGO
	LINIE ROZGRANICZAJĄCE TERENY O RÓŻNYM PRZEZNACZENIU LUB RÓŻNYM SPOSOBIE ZAGOSPODAROWANIA
	TERENY PRAC GEOLOGICZNYCH
	TERENY LASÓW
	TERENY INFRASTRUKTURY TELEKOMUNIKACYJNEJ
	STREFA LOKALIZACJI URZĄDZEŃ
	LOKALIZACJA OTWORU WIERTNICZEGO (X=5825421, Y=5492990 W UKŁADZIE 2000)
	LOKALIZACJA ŚWIECZKI

