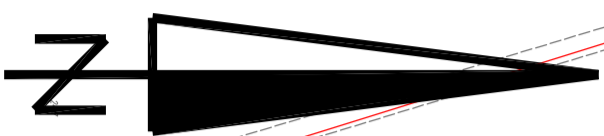
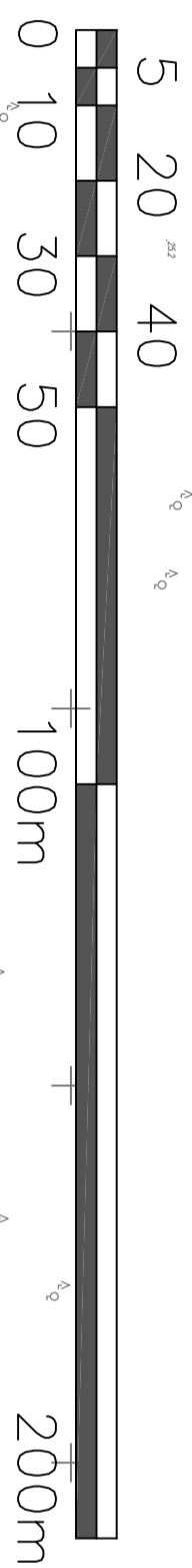


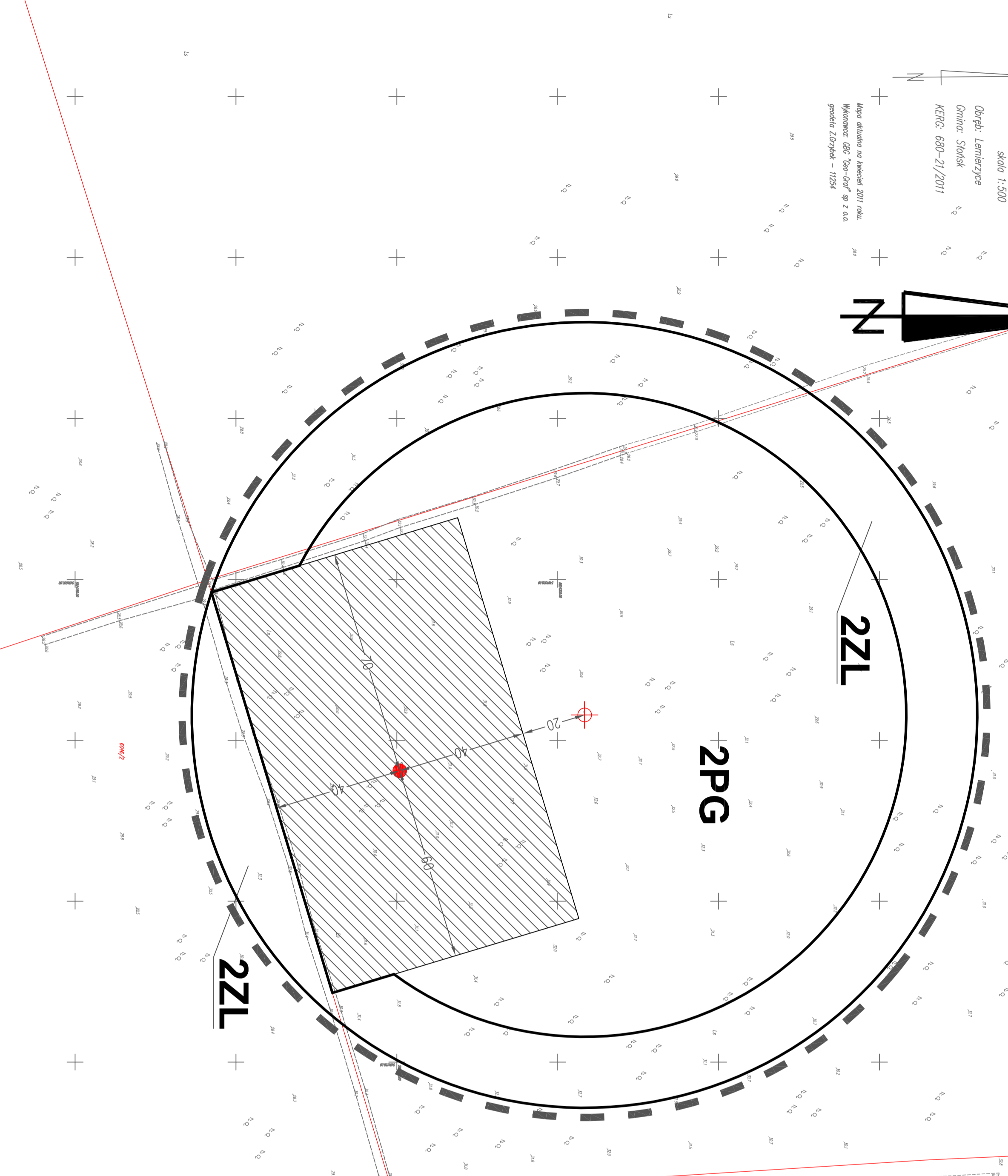
MIEJSCOWY PLAN ZAGOSPODAROWANIA PRZESTRZENNEGO GMINY SŁOŃSK - obszar nr 2

ZAŁĄCZNIK NR 1B
DO UCHWAŁY NR
RADY GMINY SŁOŃSK
Z DNIA2012 r.

SKALA 1 : 1000



MAPA DO CELÓW PROJEKTOWYCH
skala 1:500
Obręb: Lemierzycze
Gmina: Słońsk
KERG: 680-21/2011
Mapa aktualizacja na kwiecień 2011 roku.
Wykonawca: GSG "Geo-Cad" sp z o.o.
geosdla.Zagzysk - 11254



LEGENDA:

	GRANICE OBSZARU OBJĘTEGO MIEJSCOWYM PLANEM ZAGOSPODAROWANIA PRZESTRZENNEGO
	LINIE ROZGRANICZAJĄCE TERENY O RÓŻNYM PRZEZNACZENIU LUB RÓŻNYM SPOSOBIE ZAGOSPODAROWANIA
	TERENY PRAC GEOLOGICZNYCH
	TERENY LASÓW
	STREFA LOKALIZACJI URZADZEŃ
	LOKALIZACJA OTWORU WIERTNICZEGO (X=5824251, Y=5491059 W UKŁADZIE 2000)
	LOKALIZACJA ŚWIECZKI