

**UCHWAŁA NR XVIII/120/2012
RADY GMINY SŁOŃSK**

z dnia 26 czerwca 2012 r.

**w sprawie uchwalenia miejscowego planu zagospodarowania przestrzennego w obrębie
Lemierzyce w Gminie Słońsk**

Na podstawie art. 18 ust. 2 pkt. 5 ustawy z dnia 8 marca 1990 r. o samorządzie gminnym (tekst jednolity: Dz. U. z 2001 r. Nr 142, poz. 1591 ze zmianami), art. 20 ust. 1 ustawy z dnia 27 marca 2003 r. o planowaniu i zagospodarowaniu przestrzennym (Dz. U. z 2003 r. Nr 80, poz. 717 ze zmianami) Rada Gminy Słońsk uchwala, co następuje:

**Rozdział 1.
Ustalenia ogólne**

§ 1. 1. Zgodnie z uchwałą Nr VII/38/2011 Rady Gminy Słońsk z 18 maja 2011 r. w sprawie przystąpienia do sporządzenia miejscowego planu zagospodarowania przestrzennego w obrębie Lemierzyce w Gminie Słońsk po stwierdzeniu, że plan nie narusza ustaleń Studium uwarunkowań i kierunków zagospodarowania przestrzennego Gminy Słońsk, uchwala się miejscowy plan zagospodarowania przestrzennego – zwany dalej planem.

2. Plan o którym mowa w ust. 1 składa się z części tekstowej - treści uchwały oraz:

- 1) rysunków planu w skali 1:1000 obejmujących 3 obszary w obrębie Lemierzyce przeznaczone pod lokalizację infrastruktury technicznej wraz z towarzyszącymi im budowlami, służącej do prowadzenia prac geologicznych poszukiwawczo-rozpoznawczych gazu ziemnego i ropy naftowej:
 - a) obszar nr 1 – przedstawiony na załączniku nr 1A do niniejszej uchwały,
 - b) obszar nr 2 - przedstawiony na załączniku nr 1B do niniejszej uchwały,
 - c) obszar nr 3 - przedstawiony na załączniku nr 1C do niniejszej uchwały.
- 2) wyrysu ze Studium uwarunkowań i kierunków zagospodarowania przestrzennego Gminy Słońsk z granicami obszarów objętych planem – stanowiącego załącznik nr 2 do niniejszej uchwały;
- 3) rozstrzygnięcia o sposobie realizacji zadań własnych gminy w zakresie infrastruktury technicznej – stanowiącego załącznik nr 3 do niniejszej uchwały;
- 4) rozstrzygnięcia o sposobie rozpatrzenia zgłoszonych uwag do planu - stanowiącego załącznik nr 4 do niniejszej uchwały.

3. Przedmiotem ustaleń planu są tereny:

- 1) objęte pracami geologicznymi, oznaczone symbolem – PG;
- 2) lasów, oznaczone symbolem – ZL;
- 3) infrastruktury technicznej - teletechnicznej, oznaczone symbolem – TL.

4. Następujące oznaczenia graficzne na rysunku planu są obowiązującymi ustaleniami planu:

- 1) granice obszaru objętego planem,
- 2) linie rozgraniczające tereny o różnym przeznaczeniu lub różnym sposobie zagospodarowania,
- 3) strefa lokalizacji urządzeń,
- 4) miejsce lokalizacji instalacji (świeczki),
- 5) symbole oznaczające przeznaczenie poszczególnych terenów,
- 6) wielkości wymiarowe.

5. Ze względu na brak elementów mogących stanowić podstawę ustaleń i potrzeb, odstępuje się w planie od ustalenia:

- 1) wymagań wynikających z potrzeb kształtowania przestrzeni publicznych,

- 2) zasad kształtowania zabudowy oraz wskaźników zagospodarowania terenu, maksymalnej i minimalnej intensywności zabudowy, minimalnego udziału procentowego powierzchni biologicznie czynnej w odniesieniu do powierzchni działki budowlanej, maksymalnej wysokości zabudowy, minimalnej liczby miejsc do parkowania i sposobu ich realizacji oraz linii zabudowy i gabarytów obiektów,
- 3) granic i sposobów zagospodarowania terenów górniczych,
- 4) granic i sposobów zagospodarowania terenów narażonych na niebezpieczeństwo powodzi,
- 5) granic i sposobów zagospodarowania terenów zagrożonych osuwaniem się mas ziemnych,
- 6) zasad i warunków scalania nieruchomości.

§ 2. W zakresie zasad ochrony środowiska, przyrody i krajobrazu kulturowego ustala się obowiązek każdorazowego zawiadamiania Regionalnego Dyrektora Ochrony Środowiska w przypadkach odkrycia w trakcie prowadzenia robót ziemnych kopalnych szczątków roślin lub zwierząt.

§ 3. W zakresie ochrony dziedzictwa kulturowego i zabytków oraz dóbr kultury współczesnej ustala się obowiązek każdorazowego zawiadamiania Wojewódzkiego Konserwatora Zabytków i Wójta Gminy Słońsk o przypadkach odkrycia w trakcie prowadzenia robót ziemnych przedmiotu mogącego być zabytkiem, po uprzednim wstrzymaniu wszelkich prac mogących uszkodzić lub zniszczyć odkryty przedmiot oraz zabezpieczeniu go i miejsca jego odkrycia przy użyciu dostępnych środków.

§ 4. Przeznacza się grunty leśne w obrębie Lemierzyce o powierzchni 9,7206 ha na cele nieleśne w oparciu o zgodę Ministra Środowiska Nr ZS-W-2120-179-2/2011 z dnia 29.12.2011 r.

Rozdział 2. Ustalenia szczegółowe

§ 5. Dla terenów: 1PG, 2PG, 3PG:

1. W zakresie przeznaczenia terenu:

- 1) ustala się funkcję terenu – tereny infrastruktury technicznej – służącej do prowadzenia prac geologicznych poszukiwawczo-rozpoznawczych gazu ziemnego i ropy naftowej,
- 2) ustala się kierunek rekultywacji po zakończeniu prac geologicznych w przypadku negatywnych wyników – leśny,
- 3) zakaz tymczasowego zagospodarowania terenu funkcją inną niż ustaloną.

2. Obowiązują zasady zabudowy i zagospodarowania terenu:

- 1) ustala się obowiązek zastosowania technologii i urządzeń eliminujących możliwość przedostania się do gruntu i wód wszelkich zanieczyszczeń, w szczególności zanieczyszczeń ropopochodnych,
- 2) dopuszcza się na terenie:

- a) prowadzenie prac montażowych związanych z poszukiwaniem i rozpoznaniem złoża, w tym:
 - budowę drogi,
 - tymczasowe budynki nietrwale związane z gruntem,
 - niwelację terenu,
 - lokalizację infrastruktury elektroenergetycznej,
 - budowę ujęcia wody,
 - budowę szczelnych zbiorników do czasowego przetrzymywania ścieków bytowych,
 - budowę szczelnych zbiorników do czasowego przetrzymywania ścieków technologicznych,
 - montaż urządzeń wiertniczych w strefie lokalizacji urządzeń, oznaczonej na załączniku graficznym,
 - lokalizację osłon akustycznych,
 - lokalizację obiektów zaplecza technicznego i socjalnego w strefie lokalizacji urządzeń oznaczonej na załączniku graficznym,

b) prowadzenie prac wiertniczych, w tym:

- wiercenie,
- zarurowanie,
- cementowanie,

c) prowadzenie zabiegów specjalnych, w tym:

- udostępnienie i opróbowanie złoża,
- perforacja strefy złożowej,
- odciążenie złoża z ciśnienia hydrostatycznego,
- uaktywnienie złoża (przez np. kwasowanie lub tłokowanie),
- lokalizację instalacji do prowadzenia testów (świeczki) zgodną z oznaczonym na załączniku graficznym.

3) w przypadku wykazania przydatności złoża ustala się zagłowiczenie i zagospodarowanie złoża w oparciu o koncesję na eksploatację złoża,

4) w przypadku wykazania braku przydatności złoża ustala się likwidację otworu poprzez wykonanie korków cementowych na otworach wiertniczych, demontaż urządzeń i elementów zabudowy oraz przyłączy i ujęcia wody,

5) w przypadku wykonania ujęcia dopuszcza się jego utrzymanie.

3. W zakresie komunikacji - ustala się dojazd do terenów PG drogami leśnymi na terenach ZL.

4. W zakresie podziału na działki - dopuszcza się podział terenu na działki.

5. Ustala się stawkę procentową w wysokości 1% od wzrostu wartości nieruchomości, zgodnie z którą na podstawie art. 36 ust. 4 ustawy z dnia 27 marca 2003 r. o planowaniu i zagospodarowaniu przestrzennym, naliczona zostanie opłata planistyczna.

§ 6. Dla terenów: 1ZL, 2ZL, 3ZL:

1. W zakresie przeznaczenia terenu:

1) ustala się utrzymanie funkcji terenu – lasy,

2) zakaz tymczasowego zagospodarowania terenu funkcją inną niż ustaloną.

2. Obowiązują zasady zabudowy i zagospodarowania terenu:

1) ustala się zakaz zabudowy nie związanej z gospodarką leśną,

2) dopuszcza się lokalizację sieci infrastruktury technicznej nie kolidującej z prowadzoną gospodarką leśną (nie wymagającej wyłączenia gruntów leśnych z produkcji leśnej).

3. W zakresie podziału na działki – zakaz wydzielania działek mniejszych niż 0,1 ha.

4. Ustala się stawkę procentową w wysokości 1% od wzrostu wartości nieruchomości, zgodnie z którą na podstawie art. 36 ust. 4 ustawy z dnia 27 marca 2003 r. o planowaniu i zagospodarowaniu przestrzennym, naliczona zostanie opłata planistyczna.

§ 7. Dla terenu 1TL:

1. W zakresie przeznaczenia terenu - w granicach określonych liniami rozgraniczenia ustala się przeznaczenie terenu dla infrastruktury technicznej - teletechnicznej.

2. Zasady zabudowy i zagospodarowania terenu:

1) ustala się utrzymanie istniejącej infrastruktury z możliwością jej i przebudowy,

2) zakaz realizacji nasadzeń zielenią wysoką,

3) dopuszcza się w liniach rozgraniczenia terenu lokalizację elementów infrastruktury technicznej podziemnej i nadziemnej.

3. Ustala się stawkę procentową w wysokości 1% od wzrostu wartości nieruchomości, zgodnie z którą na podstawie art. 36 ust. 4 ustawy z dnia 27 marca 2003 r. o planowaniu i zagospodarowaniu przestrzennym, naliczona zostanie opłata planistyczna.

Rozdział 3.
Ustalenia końcowe

§ 8. Wykonanie uchwały powierza się Wójtowi Gminy Słońsk.

§ 9. Uchwała wchodzi w życie po upływie 14 dni od daty jej ogłoszenia w Dzienniku Urzędowym Województwa Lubuskiego.

Przewodnicząca Rady

Lilla Burkiewicz

Załącznik Nr 1A do Uchwały Nr XVIII/120/2012
Rady Gminy Słońsk
z dnia 26 czerwca 2012 r.
[Zalacznik1A.pdf](#)

Załącznik 1A

Załącznik Nr 1B do Uchwały Nr XVIII/120/2012
Rady Gminy Słońsk
z dnia 26 czerwca 2012 r.
[Zalacznik1B.pdf](#)

Załącznik 1B

Załącznik Nr 1C do Uchwały Nr XVIII/120/2012
Rady Gminy Słońsk
z dnia 26 czerwca 2012 r.
[Zalacznik1C.pdf](#)

Załącznik Nr 1C

Załącznik Nr 2 do Uchwały Nr XVIII/120/2012
Rady Gminy Słońsk
z dnia 26 czerwca 2012 r.
[Zalacznik2.pdf](#)

Załącznik Nr 2

Załącznik Nr 3 do Uchwały Nr XVIII/120/2012
Rady Gminy Słońsk
z dnia 26 czerwca 2012 r.
[Zalacznik3.pdf](#)

Załącznik Nr 3

Załącznik Nr 4 do Uchwały Nr XVIII/120/2012
Rady Gminy Słońsk
z dnia 26 czerwca 2012 r.
[Zalacznik4.pdf](#)

Załącznik Nr 4

MIEJSCOWY PLAN ZAGOSPODAROWANIA PRZESTRZENNEGO W OBRĘBIE LEMIERZYCE W GMINIE SŁOŃSK - obszar nr 1

ZALĄCZNIK NR 1A
do Uchwały Nr XVIII/120/2012
Rady Gminy Słońsk
z dnia 26 czerwca 2012 r.

SKALA 1 : 1000

1TL

1ZL


1PG

MAPA DO CELÓW PROJEKTOWYCH
skala 1:500

Biuro Inżynierskie
Gmina Słońsk
ul. Kościelna 10
tel. 84 661 21 001

LEGENDA:

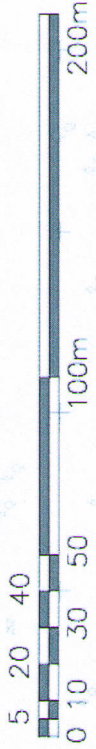
	GRANICE OBRZĘBU OBIĘTEGO MIEJSCOWYM PLANEM ZAGOSPODAROWANIA PRZESTRZENNEGO
	LINIE ROZGRANICZAJĄCE TERENY O RÓŻNYM PRZEZNACZENIU LUB RÓŻNYM SPOSOBIE ZAGOSPODAROWANIA
	TERENY INFRASTRUKTURY TECHNICZNEJ SŁUŻĄCEJ DO PROWADZENIA PRAC GEOLOGICZNYCH
	TERENY LASÓW
	TERENY INFRASTRUKTURY TECHNICZNEJ TELETECHNICZNEJ
	STREFA LOKALIZACJI URZĄDZEŃ
	LOKALIZACJA OTWORU WIERTNICZEGO (X=5025421, Y=5492990 W UKŁADZIE 2000)
	LOKALIZACJA ŚWIECZKI



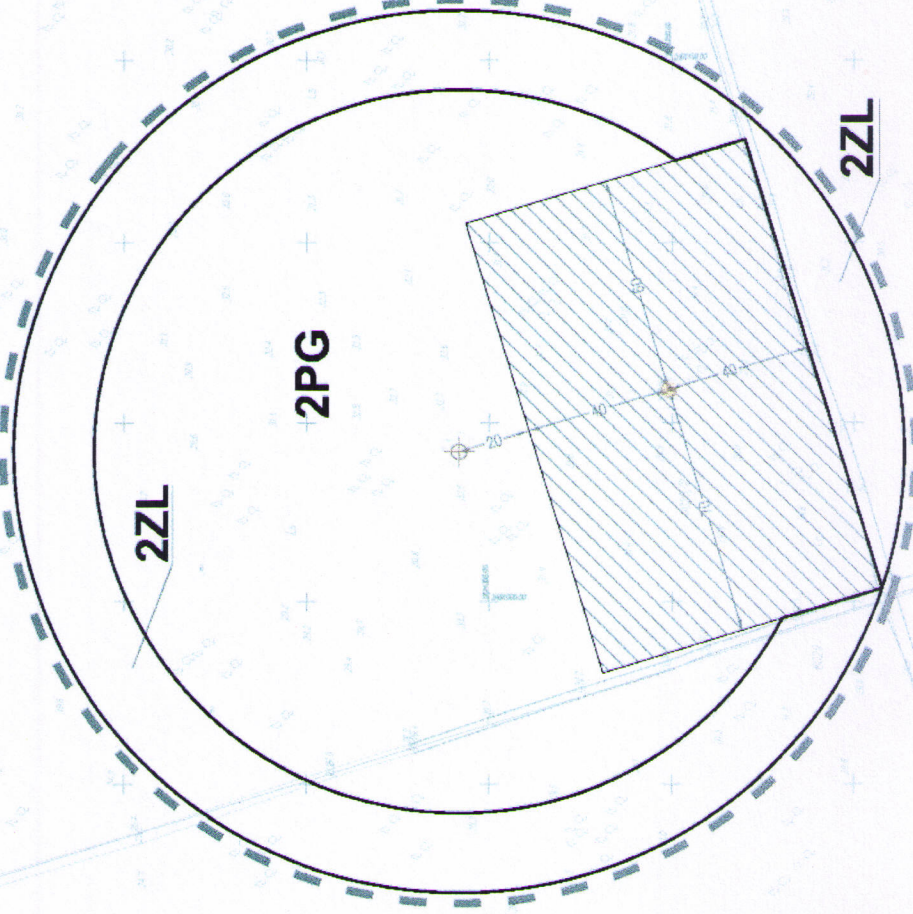
MIEJSCOWY PLAN ZAGOSPODAROWANIA PRZESTRZENNEGO W OBRĘBIE LEMIERZYCE W GMINIE SŁOŃSK - obszar nr 2

ZAŁĄCZNIK NR 1B
do Uchwały Nr XVIII/120/2012
Rady Gminy Słońsk
z dnia 26 czerwca 2012 r.



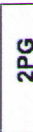




SKALA 1 : 1000



MAPA DO CELÓW PROJEKTYWNYCH
skala 1:500
Opis: Lemierzyce
Etnica: Słońsk
REZJ: 680-7/2011
Mapa utworzona zgodnie z art. 176a
Ustawy z dnia 27.07.2002 r. w sprawie
miejscowości o nazwie "Słońsk" w pow. słońskim
z siedzibą w Słońsku - 1024



LEGENDA:








-  GRANICE OBSZARU OBJĘTEGO MIEJSCOWYM PLANEM ZAGOSPODAROWANIA PRZESTRZENNEGO
-  LINIE ROZGRANICZAJĄCE TERENY O RÓŻNYM PRZEZNACZENIU LUB RÓŻNYM SPOSOBIE ZAGOSPODAROWANIA
-  2PG
-  2ZL
-  STREFA LOKALIZACJI URZĄDZEŃ
-  LOKALIZACJA OTWORU WIERTNICZEGO (X=5624251, Y=5451053 W UKŁADZIE 2000)
-  LOKALIZACJA ŚWIECZKI

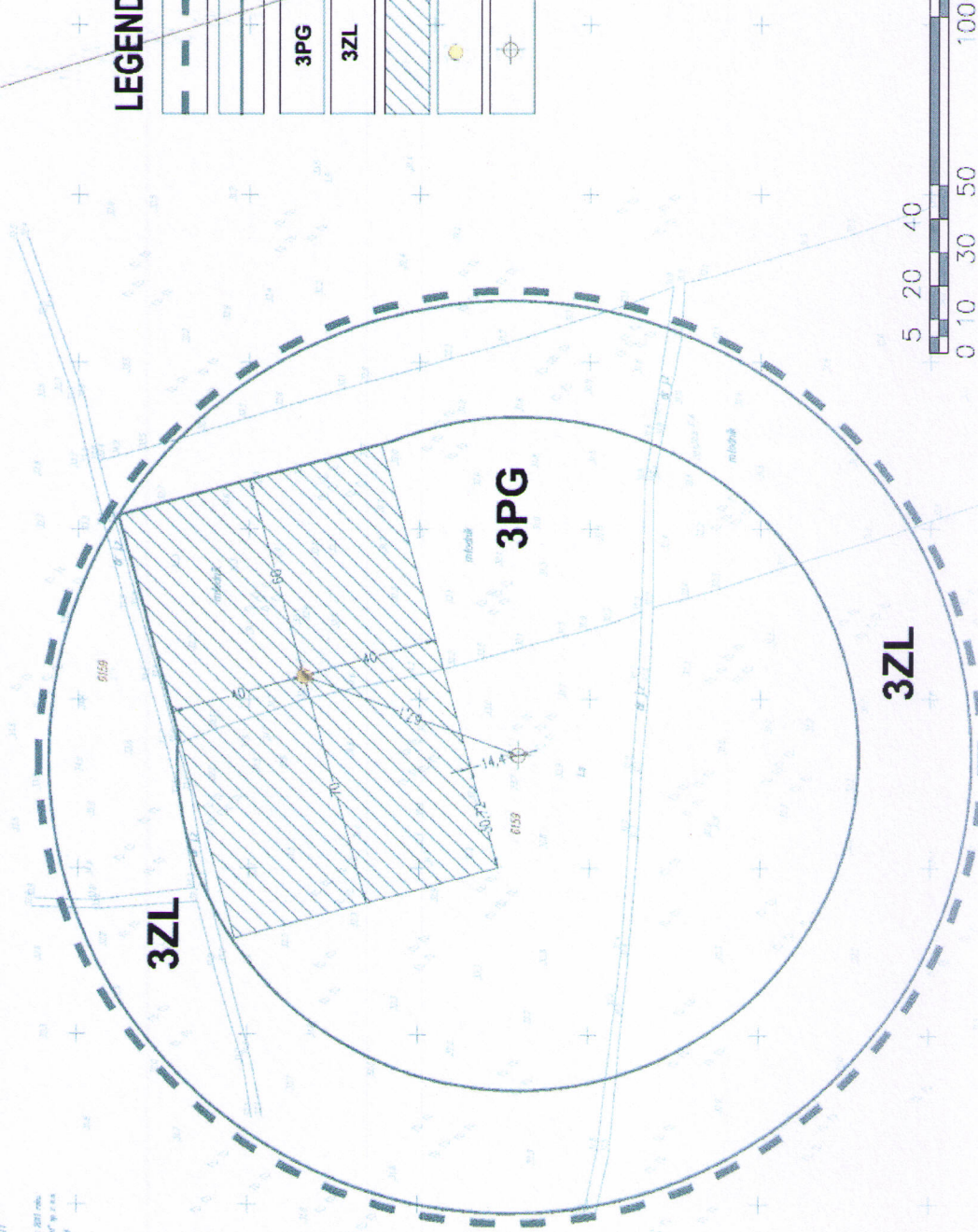
MIEJSCOWY PLAN ZAGOSPODAROWANIA PRZESTRZENNEGO W OBRĘBIE LEMIERZYCE W GMINIE SŁOŃSK - obszar nr 3

ZAŁĄCZNIK NR 1C
do Uchwały Nr XVIII/120/2012
Rady Gminy Słońsk
z dnia 26 czerwca 2012 r.

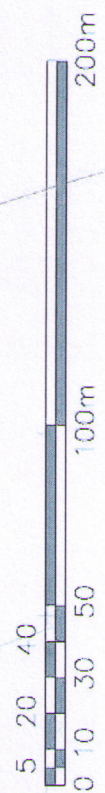
SKALA 1 : 1000

LEGENDA:

	GRANICE OBSZARU OBJĘTEGO MIEJSCOWYM PLANEM ZAGOSPODAROWANIA PRZESTRZENNEGO
	LINIE ROZGRANICZAJĄCE TERENY O RÓŻNYM PRZEZNACZENIU LUB RÓŻNYM SPOSOBIE ZAGOSPODAROWANIA
	TERENY INFRASTRUKTURY TECHNICZNEJ SŁUŻĄCEJ DO PROWADZENIA PRAC GEOLOGICZNYCH
	TERENY LASÓW
	STREFA LOKALIZACJI URZĄDZEŃ
	LOKALIZACJA OTWORU WIERTNICZEGO (P-98 22 13A, 1-54 94 807 W URZĄDZIE 2006)
	LOKALIZACJA ŚWIECZKI



WSP. DO CELU PROJEKTOWY
3006 C-06
Opis: Lemierzycy
Czasz. Słońsk
KRS: 659-71/2011
Wzrost: 205 "2012" w z s s
projekt: 23/2012 - 23A



Załącznik Nr 3
do uchwały Nr XVIII/120/2012
Rady Gminy Słońsk
z dnia 26 czerwca 2012 r.

ROZTRZYGNIĘCIE

o sposobie realizacji inwestycji z zakresu infrastruktury technicznej, które należą do zadań własnych gminy oraz zasadach ich finansowania, zgodnie z przepisami o finansach publicznych

 Nie przewiduje się infrastruktury służącej zaspokajaniu zbiorowych potrzeb mieszkańców, które stanowią zadania własne gminy.

Załącznik Nr 4
do uchwały Nr XVIII/120/2012
Rady Gminy Słońsk
z dnia 26 czerwca 2012 r.

ROZTRZYGNIĘCIE

o sposobie rozpatrzenia uwag wniesionych do miejscowego planu zagospodarowania przestrzennego w obrębie Lemierzyce w Gminie Słońsk

Brak uwag do niniejszego planu, które zgodnie z art. 20 ust. 1 ustawy z dnia 27 marca 2003 r. o planowaniu i zagospodarowaniu przestrzennym (Dz. U. z 2003 r. Nr 80, poz. 717 ze zm.) Rada Gminy Słońsk ma obowiązek rozpatrzenia.

Uzasadnienie do uchwały Nr XVIII/120/2012 Rady Gminy Słońsk z dnia 26 czerwca 2012r. w sprawie uchwalenia miejscowego planu zagospodarowania przestrzennego w obrębie Lemierzyce w Gminie Słońsk

Zgodnie z art. 18 ust. 2 pkt 5 ustawy z 8 marca 1990 r. o samorządzie gminnym (tekst jednolity: Dz. U. z 2001 r. Nr 142, poz. 1591 ze zm.) do wyłącznej właściwości rady gminy należy uchwalanie miejscowych planów zagospodarowania przestrzennego. W związku z powyższym w oparciu o wniosek Polskiego Górnictwa Naftowego i Gazownictwa S.A. o sporządzenie miejscowego planu zagospodarowania przestrzennego, Rada Gminy Słońsk po dokonaniu analizy zasadności podjęcia uchwały i zbadaniu zgodności zamierzeń z ustaleniami „Studium uwarunkowań i kierunków zagospodarowania przestrzennego gminy Słońsk”, dnia 18 maja 2011 roku podjęła uchwałę Nr VII/38/2011 Rady Gminy Słońsk w sprawie przystąpienia do sporządzenia miejscowego planu zagospodarowania przestrzennego w obrębie Lemierzyce w Gminie Słońsk i zobowiązała Wójta do sporządzenia miejscowego planu zagospodarowania przestrzennego.

Wójt Gminy Słońsk kolejno dopełnił czynności określone w ustawie z dnia 27 marca 2003 r. o planowaniu i zagospodarowaniu przestrzennym (Dz. U. Nr 80, poz. 717 ze zm.) oraz zgodnie z ustawą z dnia 3 października 2008 r. o udostępnianiu informacji o środowisku i jego ochronie, udziale społeczeństwa w ochronie środowiska oraz o ocenach oddziaływania na środowisko (Dz. U. Nr 199, poz. 1227 ze zm.):

- dnia 07.06.2011 r. ogłosił o podjęciu uchwały o przystąpieniu do sporządzenia planu: w prasie, na tablicy ogłoszeń Urzędu Gminy w Słońsku i w BIP, wyznaczając czas na składanie wniosków do planu do 05.07.2011 r. W terminie wyznaczonym nie wpłynęły żadne wnioski wynikające z ogłoszeń o których mowa w art. 17 pkt. 1 ustawy z 27 marca 2003 r. o planowaniu i zagospodarowaniu przestrzennym,
- uzgodnił zakres „Prognozy wpływu na środowisko” z Regionalnym Dyrektorem Ochrony Środowiska oraz Państwowym Powiatowym Inspektorem Sanitarnym,
- zawiadomił, na piśmie, o podjęciu uchwały o przystąpieniu do sporządzania planu instytucje i organy właściwe do uzgadniania i opiniowania planu;
- uzyskał opinie o projekcie planu i prognozie wpływu ustaleń planu na środowisko od wymaganych organów i instytucji w tym Komisji urbanistyczno-architektonicznej oraz Regionalnego Dyrektora Ochrony Środowiska i Państwowego Powiatowego Inspektora Sanitarnego;
- uzgodnił projekt planu z właściwymi organami wskazanymi ustawą o planowaniu i zagospodarowaniu przestrzennym;
- ogłosił dnia 06.12.2011 r. w prasie, na tablicy ogłoszeń Urzędu Gminy oraz w BIP o wyłożeniu do publicznego wglądu projektu planu wraz z prognozą wpływu na środowisko.

W celu zapewnienia konsultacji społecznych w okresie od 14.12.2011 do 5.01.2012 r. projekt planu wraz z prognozą wpływu na środowisko, udostępniono w Urzędzie Gminy i w BIP Urzędu. W trakcie wyłożenia dnia 5.01.2012 r. odbyła się dyskusja publiczna. W okresie do dnia 30.01.2012 r. wskazanym w ogłoszeniu o wyłożeniu planu, na składanie uwag - nie złożono żadnej uwagi do projektu planu;

- przedłożył projekt planu wraz załącznikami pod rozważenie Rady Gminy.

W ramach prognozy oddziaływania na środowisko oraz postępowania toczącego się w oparciu o ustawę z dnia 3 października 2008 r. o udostępnianiu informacji o środowisku i jego ochronie, udziale społeczeństwa w ochronie środowiska oraz o ocenach oddziaływania na środowisko (Dz. U. z 2008 r. Nr 199, poz. 1227 ze zmianami), dokonano oceny spodziewanego wpływu ustaleń planu na środowisko.

Wpływ ten oceniono, jako lokalnie istotny, ale chwilowy i co najważniejsze odwracalny w zakresie skutków środowiskowych, a w kontekście bezpośredniego i szerszego otoczenia, jako nieistotny. Wykluczono w związku z powyższym transgraniczne oddziaływanie na środowisko oraz negatywne oddziaływanie na obszary Natura 2000. Obszary objęte planem nie są objęte formami ochrony przyrody stanowiącymi w oparciu o ustawę z dnia 16 kwietnia 2004 r. o ochronie przyrody (tj. Dz. U. z 2009 r. Nr 151, poz. 1220 ze zm.).

Uchwalenie planu zabezpieczy potencjalne zasoby, przed zagospodarowaniem, które mogłyby uniemożliwić lub utrudnić prace geologiczne oraz umożliwi realizację inwestycji na gruntach leśnych - plan obejmuje grunty leśne (o pow. 9,7206 ha) stanowiące własność Skarbu Państwa, które zgodnie z art. 7 ust. 2 ustawy o ochronie gruntów rolnych i leśnych (tj. Dz. U. 2004 nr 121 poz. 1266 ze zm.) wymagają uzyskania zgody właściwego ministra na zmianę przeznaczenia gruntów leśnych na cele nieleśne. Zmiana przeznaczenia gruntów leśnych dokonuje się wyłącznie w miejscowym planie zagospodarowania przestrzennego w trybie określonym ustawą z dnia 27 marca 2003 r. o planowaniu i zagospodarowaniu przestrzennym (Dz. U. z 2003 r. Nr 80, poz. 717 ze zm.). Zgodę na zmianę przeznaczenia gruntów leśnych na cele nieleśne uzyskano od Ministra Środowiska (pismo Nr ZS-W-2120-179-2/2011 z dnia 29.12.2011 r.) Zagospodarowanie określone w planie stanowić będzie czasową zmianę, po której ustalono rekultywację w kierunku leśnym.

Przygotowany projekt miejscowego planu zagospodarowania przestrzennego nie narusza ustaleń „Studium uwarunkowań i kierunków zagospodarowania przestrzennego Gminy Słońsk” uchwalonego uchwałą Nr XIX/120/2000 Rady Gminy Słońsk z dnia 28 grudnia 2000 roku w sprawie uchwalenia „Studium uwarunkowań i kierunków zagospodarowania przestrzennego gminy Słońsk”, zmienionego uchwałą: Nr XVII/118/2012 Rady Gminy Słońsk z dnia 29 maja 2012 roku.

Projekt miejscowego planu zagospodarowania przestrzennego zgodny był z koncesją na poszukiwanie i rozpoznanie złóż ropy naftowej i gazu ziemnego pn. „Chartów-Ośno Lubuskie” wydaną przez Ministra Ochrony Środowiska, Zasobów Naturalnych i Leśnictwa w 1999 r na rzecz PGNiG

Z uwagi na spodziewane korzyści dla gospodarki, zarówno państwa jak i gminy, należało podjąć niniejszą uchwałę.

Przewodnicząca Rady

Lilla Burkiewicz