







LEGENDA:

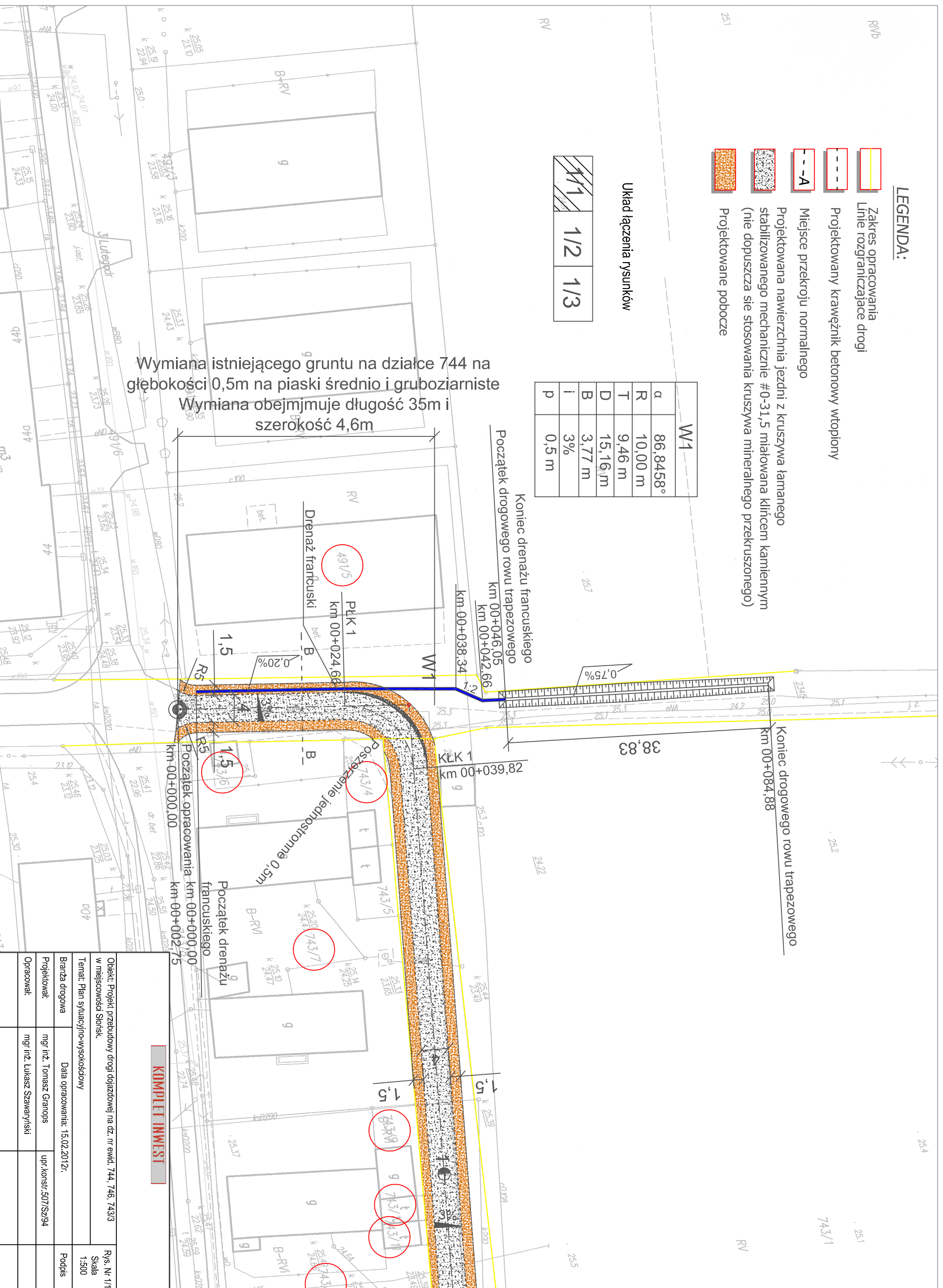
-  Zakres opracowania
-  Linie rozgraniczające drogi
-  Projektowany krawężnik betonowy wtopiony
-  Miejsce przekroju normalnego
-  Projektowana nawierzchnia jezdni z kruszywa łamanego stabilizowanego mechanicznie #0-31,5 matowana kłębem kamiennym (nie dopuszcza się stosowania kruszywa mineralnego przekruszonego)
-  Projektowane pobocze

Układ łączenia rysunków



W1	
α	86,8458°
R	10,00 m
T	9,46 m
D	15,16 m
B	3,77 m
i	3%
p	0,5 m

Wymiana istniejącego gruntu na działce 744 na głębokości 0,5m na piaski średnio i gruboziarniste
Wymiana obejmuje długość 35m i szerokość 4,6m



KOMPLET INWEST

Opis: Projekt przebudowy drogi działkowej na dz. nr ewid. 744, 746, 743/3 w miejscowości Siońsk.		Rys. Nr 1/1
Temat: Plan sytuacyjno-wysokościowy		Skala 1:500
Branża drogowa		
Projektował:	mgr inż. Tomasz Granops	upr.konstr.507/SZ/94
Opracował:	mgr inż. Lukasz Szawajński	
Data opracowania: 15.02.2012r.		Podpis