

STAROSTWO POWIATOWE
W SULECINIE (34)
ul. Lipowa 18a, 69-200 Sulecin
tel. 95 755 52 43 do 46, fax 95 755 55 57
Regon 210466902, NIP 429-00-70-240

PROJEKT ARCHITEKTONICZNO-BUDOWLANY

3

INWESTYCJA: ZMIANA SPOSOBU UŻYTKOWANIA wraz z PRZEBUDOWĄ,
ROZBUDOWĄ I NADBUDOWĄ istniejącego budynku GMINNEGO
OŚRODKA KULTURY na EUROPEJSKIE CENTRUM EDUKACJI
HISTORYCZNEJ wraz z niezbędną infrastrukturą techniczną

OBIEKT ZJAZD PUBLICZNY

ADRES: SŁOŃSK DZ.NR.1387/1 i 1477

INWESTOR GMINA SŁOŃSK 66-436 SŁOŃSK ul.SIKORSKIEGO 15

Zatwierdzam projekt budowlany
zgodnie z warunkami podanymi
w decyzji o pozwoleniu na budowę:
ZNAK: BN.II. 6740.176.2015.66-1
z dnia 30.09 2015 r

Starszy Specjalista
ds. budownictwa

mgr inż. Grzegorz Gwizdek

ZESPÓŁ PROJEKTANTÓW

BRANŻA PROJEKTANT SPRAWDZAJĄCY

DROGI tech Irena Paprzycka tech. Zofia Filipiak-Krause
upr. bud. 69/90/ZG upr. bud. 37/92/ZG
spec. konstr-inz- drogi spec. konstr-inz- drogi

MIĘDZYRZECZ KWIECIEŃ 2015

13 ZAWARTOŚĆ OPRACOWANIA

1. STRONA TYTUŁOWA	STR.1
2. ZAWARTOŚĆ OPRACOWANIA	STR.2
3. OPIS TECHNICZNY	STR.3-5
4. PISMO NR TOTWSCU-ZG.2110-23164/15/WH	STR.6-8
5. PISMO ODZMZMS\SU\ŁM15 ENEA	STR.9
6. WIDOK Z GÓRY	STR.10
8. PRZEKRÓJ 1-1 I SZCZEGÓŁ B	STR.11
9. OŚWIADCZENIA PROJEKTANTÓW	STR.12- 16

STAROSTWO POWIATOWE
W SULECINIE⁽³⁴⁾
ul. Lipowa 18a, 89-200 Sulecin
tel. 95 755 52 43 do 48, fax 95 755 55 57
Regon 141201440, NIP 423-00-70-240

PROJEKT ARCHITEKTONICZNI-BUDOWLANY

Przedmiot inwestycji- budowa zjazdu publicznego z działki nr.1387/1 na drogę gminną dz.nr.1477 (ul.Parkowa) w Słońsku

Istniejący stan zagospodarowania działki

Działka nr.1477 droga gminna jest administrowana przez Gminę Słońsk .Właścicielem działki

nr.1387/1 jest Gmina Słońsk

Jezdnia w obrębie zjazdu posiada przekrój drogowy

o nawierzchni bitumicznej i szerokości 5,50m.Po stronie zjazdu jezdnia jest z krawężnikiem wtopionym z poboczem utwardzonym

Na podstawie mapy sytuacyjno-wysokościowej na trasie przedmiotowego zjazdu w obrębie pasa drogowego ułożona jest sieć energetyczna i telekomunikacyjna.

-rozbiórek obiektów -brak obiektów do rozbiórki-krawężnik i utwardzenie w miejscu projektowanego zjazdu

-obiekty przeznaczone do dalszego użytkowania -brak

Projektowane zagospodarowanie działki w tym:

- **urządzenia budowlane** – zjazd przeznaczony do zjazdu na działkę nr.1387/1 z drogi gminnej nr.1477 i połączony od granicy działek z utwardzeniem wewnętrznym.

Zjazd o długość 3,90m,szerokości jezdni 4,0m do połączenia z utwardzeniem na działce 1387/1

Przecięcie krawędzi nawierzchni zjazdu z drogą gminną wykonać łukiem o promieniu 5,0m i połączyć z jezdnią pod kątem 90°.

Pochylenie podłużne zjazdu rzędu 1,28 %skierowane w kierunku drogi gminnej. Zjazd od drogi gminnej oddzielić krawężnikiem betonowym najazdowym o wym 15/30cm,wyniesionym ponad poziom jezdni 2cm.

Istniejący chodnik betonowy na długości 2,0m na długości działki 1387/1 przełożyć dostosowując do rzędnych zjazdu .Nawierzchnia chodnika

istniejąca z betonu wylewanego wymienić na -kostkę betonową Holland grub.8cm-kolor szary do ułożenia na 5cm podsypce cement-**piasek**

Pochylenie poprzeczne zjazdu zgodne z pochyleniem podłużnym

Roboty ziemne korytowanie pod zjazd rozszerzyć o ławę betonową pod krawężnik

STUDIO ARCHITEKTURNE (34)
ul. Moniuszki 18a, 66-300 Międzyrzecz Sulecin
tel. 95 741 23 17 fax 95 755 65 57
REG. 14466/02, NIP 144-00-70-240

Wszystkie krawężniki ustawić na ławie betonowej z oporem z betonu C12/15. Ubytki w nawierzchni asfaltowej (droga gminna) uzupełnić bitumiczną masą zalewową w taki sposób by droga i krawężnik na zjeździe tworzyły konstrukcję szczelną.

Konstrukcja nawierzchni zjazdu na dz.nr.1477

- 8cm kostka brukowa betonowa
- 3cm podsypka cementowo-piaskowa 1:4
- 15cm podbudowa z tłuczni kamiennego łamanego o frakcji 0/32mm
lub zamiennie z betonu C15/20;
- 15cm podsypka z piasku średnioziarnistego.

Kategoria geotechniczna -pierwsza-proste warunki geotechniczne – na podstawie Dokumentacji geotechnicznej

informacja o kolizji zjazdu -wystąpiło o uzgodnienie z **ORANGE Polska SA** kabel telefoniczny i **ENEA** Sulęcín dotyczące postępowania poprzedzającego prace w pobliżu linii kablowych ułożonego w pasie drogowym .Zgodnie z pismem ORANGE POLSKA NR TOTWSCU-ZG.2110-23164/15/WH kabel telefoniczny na całej długości zjazdu należy zabezpieczyć rurą dwudzielną typu AROT dotyczy to także kabla energetycznego ,który zgodnie z pismem OD2\ZMS\SU\ŁM\15 należy zabezpieczyć przepustem dwudzielnym typu A16PS.

- układ komunikacyjny**- na działce nr.1477 zostanie zmieniony o dodatkowy projektowany zjazd na działkę 1387/1
- wody opadowe** z zjazdu zlokalizowanego na działce nr 1477 odprowadzone zostaną na tą działkę drogę gminną

4.Zestawienie powierzchni poszczególnych części zagospodarowania

-**sieci i urządzenia uzbrojenia terenu** droga działka nr.1477 jest wyposażona sieć wodociągowa i hydranty p.poż ,sieć kanalizacji sanitarnej,kabel telefoniczny i energetyczny

powierzchnia projektowanego urządzenia budowlanego :zjazdu 22m²

krawężnik betonowy najazdowy 15/22cm o dług.łącznej 9,90m*0,15=1,50m²

łączna powierzchnia utwardzona zjazdem

ziemia z wykopu pod zjazd zostanie zagospodarowana na działce 1387/1

powierzchnia dróg -istniejąca droga gminna bez zmian

powierzchnia parkingów ,placów - bez zmian

SARBOSTWA POWIATOWE (34)
UL. LIPOWA 10A/11
PL 25 755 52 43 do 46, fax 95 755 55 57
REGON 141488502, NIP 429-00-70-240

-"- zieleni lub powierzchni biologicznie czynnej – bez zmian
teren aktualnie jest utwardzony

Dane informacyjne działka na której planowane jest zamierzenie inwestycyjne
jest objęta ochroną konserwatora zabytków

Dane określające wpływ eksploatacji górniczej -nie dotyczy

**Informacje i dane o charakterze i o cechach istniejących i przewidywanych
zagrożeń dla środowiska**

Uciążliwości związane z funkcjonowaniem projektowanej inwestycji w tym hałas
i wibracje ograniczą się do granic działki 1387/1 i 1477

Inne konieczne dane

-budowa urządzenia budowlanego jakim jest zjazd z drogi gminnej wymaga
przestrzegania warunków techniczny oraz powiadomienia zarządcy drogi o ko-
nieczności zajęcia pasa drogowego i uzyskania jego zgody a po zakończeniu
robót inwentaryzacji geodezyjnej i zgłoszenia zarządcy zakończenia robót.

Zabezpieczenia p.poż i w wodę droga gminna nr.1477 o nawierzchni asfaltowej
z której projektowany jest zjazd wyposażona w sieć wodociągową uzbrojona
w hydrant p.poż.

STAROSTWO POWIATOWE
W SULECINIE (34)
ul. Lipowa 18a, 69-200 Sulecin
tel. 95 755 52 43 do 46, fax 95 755 55 57
Regon 210466902, NIP 429-00-70-240

Orange Polska S.A.
Hurt
Dostarczanie i Serwis Usług
Dział Ewidencji i Zarządzania Danymi o Infrastrukturze Poznań
Pl. Pocztowy 1, 65-061 Zielona Góra
tel. 68 324 24 60; fax. 68 324 24 84
www.hurt-orange.pl

Pracownia Projektowo – Wykonawcza MODUŁ
Inż., Natalia Jurasik
Ul. Moniuszki 4
66-300 Międzyrzecz

Zielona Góra, 15.04.2015r

Numer pisma: TOTWSCU-ZG.2110-23164/15/WH

Temat: uzgodnienie projektowanej budowy zjazdu z ulicy Parkowej na dz. 1387/1 w Słońsku

ZA ZŁOŻENIEM
Z ORYGINAŁEM

(podpis)

Szanowni Państwo,

Informujemy, że uzgadniamy projektowaną budowę zjazdu z ulicy Parkowej na dz. 1387/1 w miejscowości Słońsk. Przy realizacji procesu budowy wymagane jest spełnienie następujących uwarunkowań, które są integralną częścią uzgodnienia:

- Istniejący kabel doziemny na całej długości projektowanego zjazdu zabezpieczyć rurą dwudzielną typu Arot
- Wykonawca jest zobowiązany zgłosić do Orange Polska S.A. prace w strefie sieci telekomunikacyjnej min. na 14 dni przed przystąpieniem do robót, powołując się na numer przedmiotowego pisma. Tryb i zasady zgłoszenia dostępne są na stronie: www.orange.pl/wniosek nadzor. Wykonywanie prac na sieci bez zgłoszenia jest naruszeniem własności Orange Polska S.A i będzie zgłaszane organom ścigania! Powiadomienie winno zawierać nazwę i adres wykonawcy prac oraz telefon kontaktowy. Pismo należy kierować na adres:
Orange Polska S.A.
Obsługa Techniczna Klienta we Wrocławiu
Wydział Utrzymania Usług i Infrastruktury Wałbrzych
Ul. Długa 60
58-309 Wałbrzych
tel. 74 842 28 90
 - Roboty budowlano – montażowe w obrębie sieci telekomunikacyjnej wykonywać zgodnie z normami i przepisami obowiązującymi w budownictwie łączności ręcznie, pod nadzorem upoważnionego przedstawiciela Orange Polska S.A.
 - W czasie robót w pobliżu naszych urządzeń (strefą ochronną 3m) prace należy wykonywać przy wykorzystaniu ręcznych narzędzi bez użycia sprzętu mechanicznego z należytą dbałością, zwracając uwagę na istniejącą infrastrukturę telekomunikacyjną.

4. Podczas prowadzenia prac ziemnych należy wykonywać próbne wykopy poprzeczne w celu dokładnej lokalizacji urządzeń podziemnych będących własnością Orange Polska S.A.
5. Zachować normalatywne odległości pionowe i poziome w zakresie wzajemnego usytuowania projektowanych elementów sieci ciepłej do istniejących urządzeń podziemnych.
6. W przypadku wystąpienia konieczności przebudowania infrastruktury telekomunikacyjnej Inwestor wystąpi o warunki techniczne przebudowy kolizji. Na podstawie warunków opracuje na własny koszt dokumentację projektową i wykona przebudowę.
7. Ponadto nadmienia się, że w wyniku różnych robót nawierzchniowych (regulacja szerokości jezdni, chodników, itp.) należy liczyć się z odchyleniami na planie.
8. Po natrafieniu w trakcie robót ziemnych na urządzenia telekomunikacyjne nienaniesione na planie należy je zabezpieczyć i powiadomić Orange Polska S.A.
9. Kategoriecznie zabrania się prowadzenia jakichkolwiek prac związanych z przebudową urządzeń Orange Polska S.A bez naszej wiedzy.
10. Miejsca zblżeń i skrzyżowań oraz elementy zanikowe sieci telekomunikacyjnej przed ich zasypaniem podlegają obowiązkowi zgłoszenia użytkownikowi, tj. Wydział Utrzymania Usług i Infrastruktury; Zielona Góra, Plac Pocztowy 1 tel. 683299302, fax. 683200953.
11. Wykonawca ponosi odpowiedzialność karną i materialną, wynikającą z Kodeksu Cywilnego, za spowodowanie uszkodzeń telekomunikacyjnych w czasie wykonywania robót oraz za szkody, które w przyszłości mogłyby powstać na skutek przeprowadzonych prac.
12. W przypadku uszkodzenia sieci telefonicznej, wobec przedsiębiorstwa prowadzącego roboty ziemne, egzekwowane będzie wyrównanie szkody na podstawie kalkulacji powykonawczej oraz strat tytułem braku transmisji, sporządzonej przez Orange Polska S.A;
13. Po zakończeniu prac inwestor jest zobowiązany do pisemnego zgłoszenia z 14-dniowym wyprzedzeniem – na adres podany w punkcie 1 niniejszego pisma – wykonane zadanie do odbioru technicznego w zakresie miejsc kolizyjnych z sieciami teletechnicznymi oraz otrzymania pisemnej akceptacji w formie protokołu odbioru lub notatki służbowej.
14. Niniejsze uzgodnienie ważne jest jeden rok od daty jego wydania.

Orange Polska S.A. Dział Ewidencji i Zarządzania Danymi o Infrastrukturze Poznań otrzymał do celów służbowych 1kpl. planów z przedmiotowego uzgodnienia.

ZA ZGODNOŚĆ
Z ORYGINAŁEM

Z poważaniem

Grzegorz Markowski
Dział Ewidencji i Zarządzania
Danymi o Infrastrukturze Poznań

1 kpl. planów sytuacyjnych.

w celu dokładnej

nego usytuowania

nej Inwestor
a własny koszt

okości jezdni,

ne na planie należy

ą urządzeń Orange

Utrzymania Usług

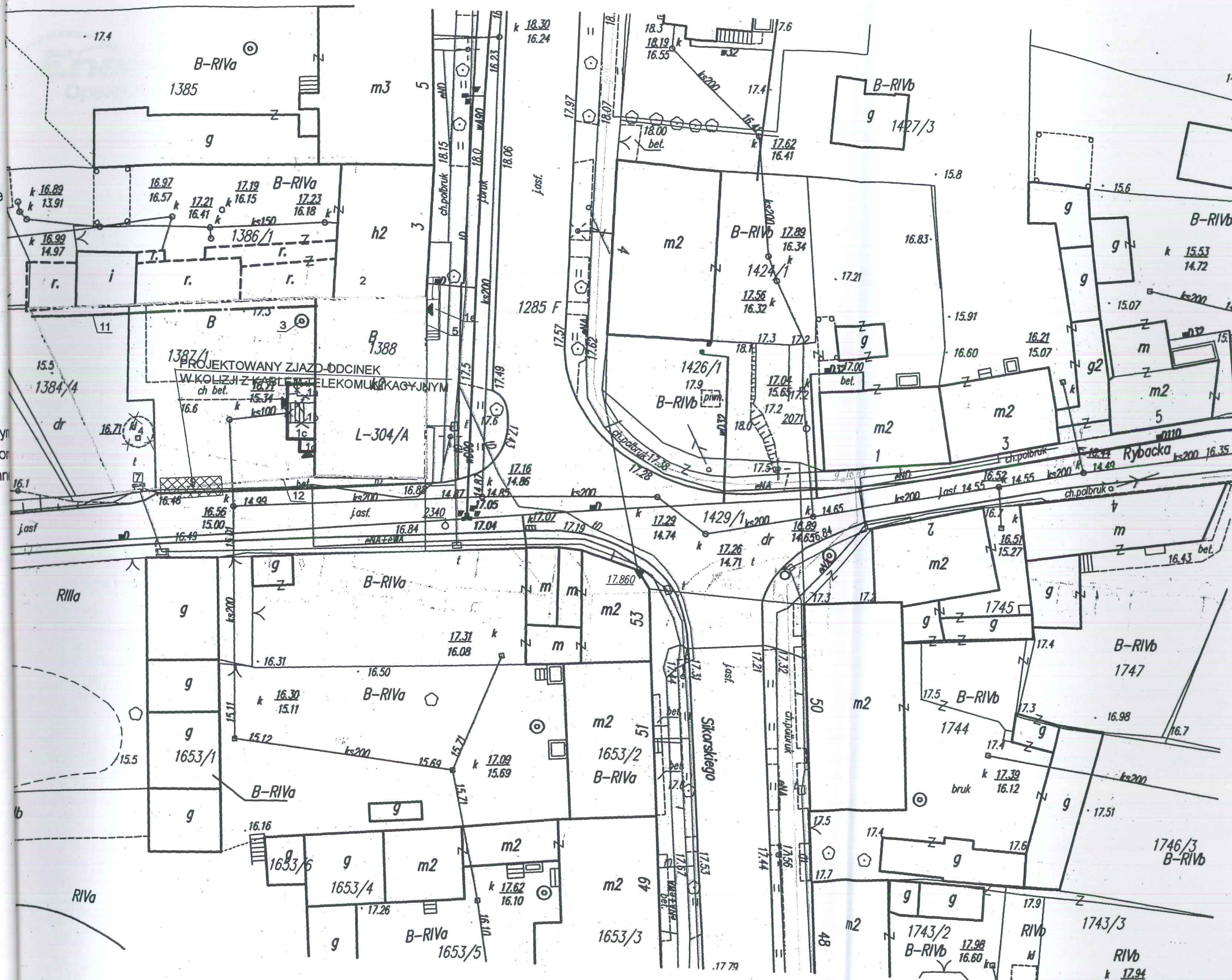
wilnego,
az za szkody, które

go roboty ziemne,

enia z 14-dniowym

e zadanie do odbior
otrzymania pisemnie

ymał do celów



PROJEKT ZAGOSPODAROWANIA DZIAŁEK o nr.1388,1387/1 i 1477 w miejscowości SŁOŃSK

OBIEKTY ISTNIEJĄCE:

- 1 BUDYNE DO PRZEBUDOWY
- 1a OBUDOWA ZEJŚCIA DO PIWNICY
- 1b SCHODY ZEWNĘTRZNE
2. BUDYNEK SĄSIADA
- 3 STUDNIA
- 4 ZBIORNIK NA ŚCIEKI
- 5 ZŁĄCZE KABLOWE ENERGII ELEKTRYCZNEJ

OBIEKTY PROJEKTOWANE

- 1c OBUDOWA WEJŚCIA
- 1d PLATFORMA PIONOWA
- 1e POCHYLNIA I SCHODY ZEW.
- 7 MIEJSCE NA ŚMIETNIK
- 8 SKRZYNKA PRZYŁĄCZENIOWO-POM.GAZU
- 9 ZJAZD Z DZIAŁKI DROGOWEJ
- 10 UTWARDZENIE TERENU
- 11 MAŁA ARCHITEKTURA PRZYSŁANIAJĄCA
- 12 OGRODZENIE Z BRAMĄ PRZESUWNĄ

- PRZEBUDOWA, NADBUDOWA I ZMIANA SPOSOBU UŻYTKOWANIA
- UTWARDZENIE AŻUROWE
- OBIEKTY DO LIKWIDACJI

ZA ZGODNOŚĆ
Z ORYGINAŁEM

(Signature)

INW.	PRACOWNIA PROJEKTOWO-WYKONAWCZA "MOI" 66-300 Międzyrzecz ul.Moniuszki 4 tel.0957412317 n-ju
INW.	GMINA SŁOŃSK 66-436 SŁOŃSK ul.SIKORSKIEGO 17B
OB.	ZMIANA SPOSOBU UŻYTKOWANIA WRAZ Z PRZEBUDOWĄ ROZBUDOWĄ ist.budynku GMINNEGO OŚRODKA KULTURY na EUROPEJSKĄ EDUKACJĘ HISTORYCZNEJ wraz z niezbędną infrastrukturą techniczną nr.1388,1387/1 i 1477 w miejscowości SŁOŃSK
TY.	BUDYNEK EUROPEJSKIEGO CENTRUM EDUKACJI HISTORYCZNEJ
PROJEKTANT	mgr Inz.arch Anna Kulawińska upr.nr.37/88/ZG spec.architektura
SPRAWDZIŁ	mgr Inz.arch Armand Sko upr.nr.38/88/ZG spec.architektura

UZGODNIONO pod względem kolizji
Nr ewidencyjny 23164 data 11.04.2011
BEZ UWAG - Z UWAGAMI w piśmie z dnia 15.04.2011
Uzgodnienie ważne do 15.04.2011
Uzgodniający: *(Signature)*
Dane Ewidencji i Zarządzania
Dane o Infrastrukturze z Poznani



Oddział Dystrybucji Gorzów Wlkp.
Enea Operator Sp. z o.o.
Oddział Dystrybucji Gorzów Wlkp.
66-400 Gorzów Wlkp., ul. W. Sikorskiego 37

tel. +48 / 95 721 76 00
faks +48 / 95 720 48 58
eog.sekretariat@enea.pl

OD2\ZMS\SUŁM\15

Gorzów Wlkp., dn. 20 marca 2015r.

Pracownia Projektowa – Wykonawcza
Moduł
UI Moniuszki 4
66 – 300 Międzyrzecz

Odpowiadając na pismo z dnia 10.04.2015r. Oddział Dystrybucji Gorzów Wlkp. uzgadnia lokalizację zjazdu z ulicy Parkowej dz nr 1477 na dz nr 1387/1 w Słońsku. Pod warunkiem zabezpieczenia kabla SN i nn przepustami dwudzielnymi typu A160PS lub równoważnymi. Prace w pobliżu sieci będących własnością ENEA OPERATOR Sp. z o.o. należy prowadzić pod nadzorem pracowników Rejonu Dystrybucji Sulęcín lub osób upoważnionych przez Rejon Dystrybucji ponieważ zgodnie z Rozporządzeniem Ministra Infrastruktury z dnia 6 lutego 2003 r. w sprawie bezpieczeństwa i higieny pracy podczas wykonywania robót budowlanych (Dz. U. 03.47.401 z dnia 19 marca 2003 r) są zaliczane do prac stwarzających możliwość wystąpienia szczególnego zagrożenia dla zdrowia lub życia ludzkiego. Zgodnie z taryfą dla usług dystrybucji energii elektrycznej w ENEA OPERATOR Sp. z o.o. opłata za każdą godzinę nadzoru pełnionego nad pracami wykonywanymi przez wykonawców niezależnych od Operatora w pobliżu urządzeń elektroenergetycznych będących własnością ENEA OPERATOR Sp. z o.o. wynosi 50,90 zł netto. Wobec powyższego prosimy o przesłanie do Rejonu Dystrybucji Sulęcín na 14 dni przed rozpoczęciem prac w pobliżu naszych urządzeń homogramu prac, załącznika mapowego oraz danych kontaktowych do kierownika budowy lub kierownika robót.

ko:

RD – 5 SU a/a

ZA ZGODNOŚĆ
Z ORYGINAŁEM

(podpis)

Z poważaniem
Enea Operator Sp. z o.o.
Oddział Dystrybucji Gorzów Wlkp.
Zakład Naprawy Sieciowego
Dyrektor

Adam Noculak

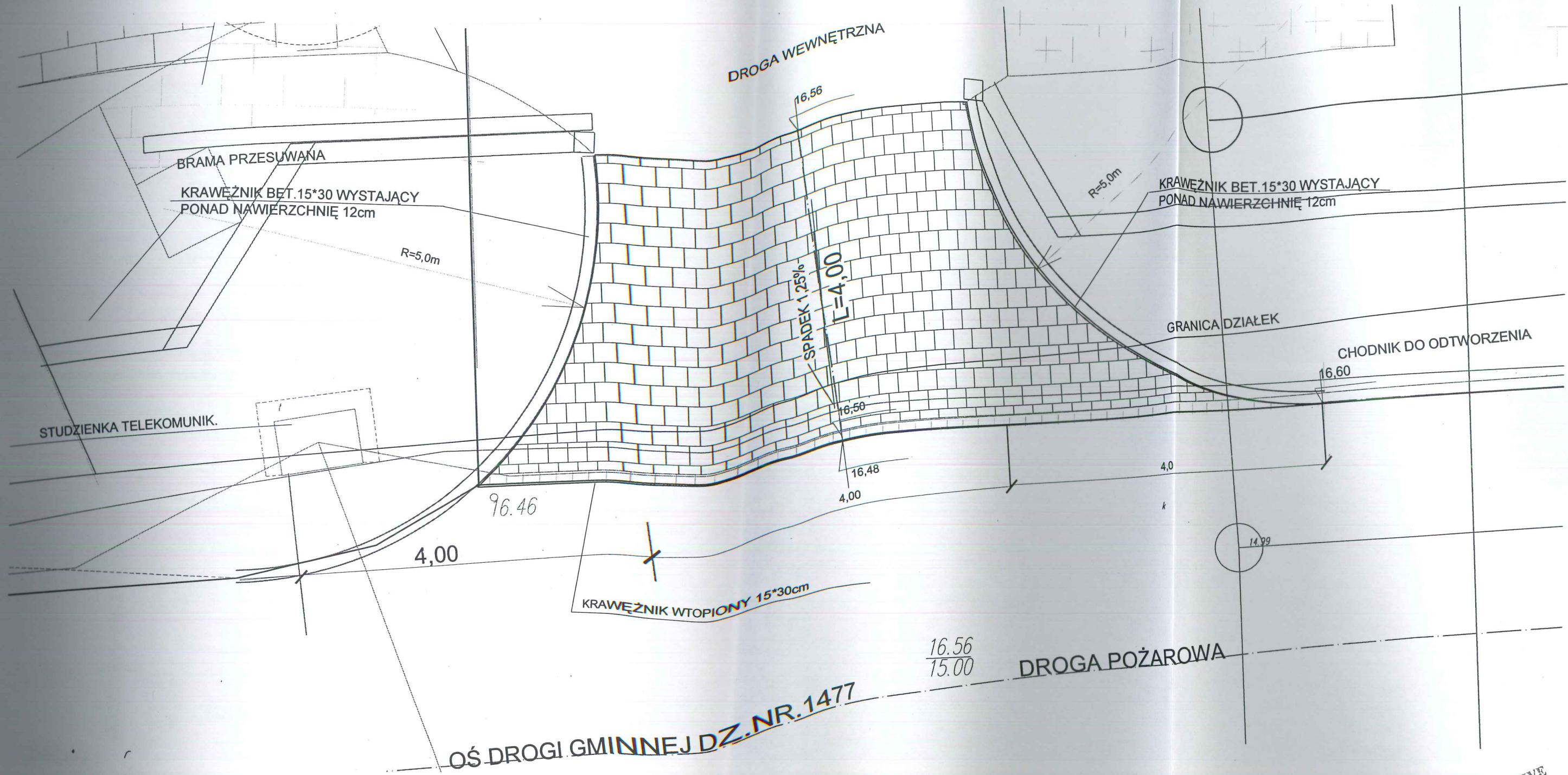
Centrala
Enea Operator Sp. z o.o.
60-479 Poznań, ul. Strzeszyńska 58

tel. +48 / 61 850 41 10
faks +48 / 61 850 44 47

NIP 782 237 71 60
REGON 300455398

kontakt@operator.enea.pl
www.operator.enea.pl
STAROSTWO POWIATOWE (34)
W SULĘCINIE
ul. Lipowa 18a, 69-200 Sulęcín
tel. 95 755 52 43 do 46, fax 95 755 55 57
Regon 210466902, NIP 429-00-70-240

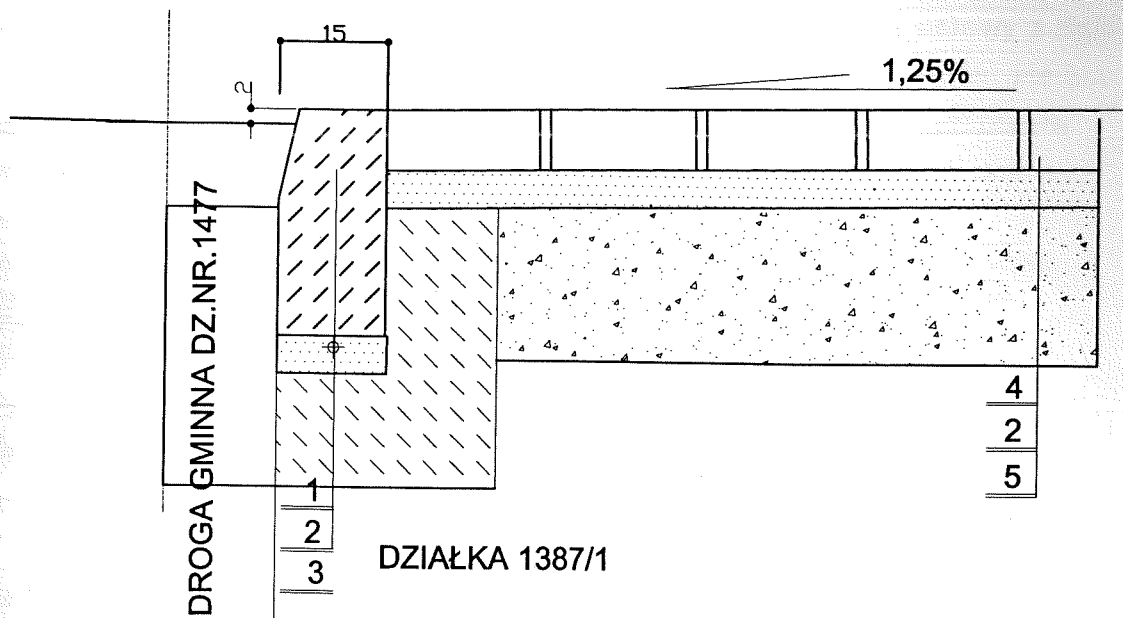
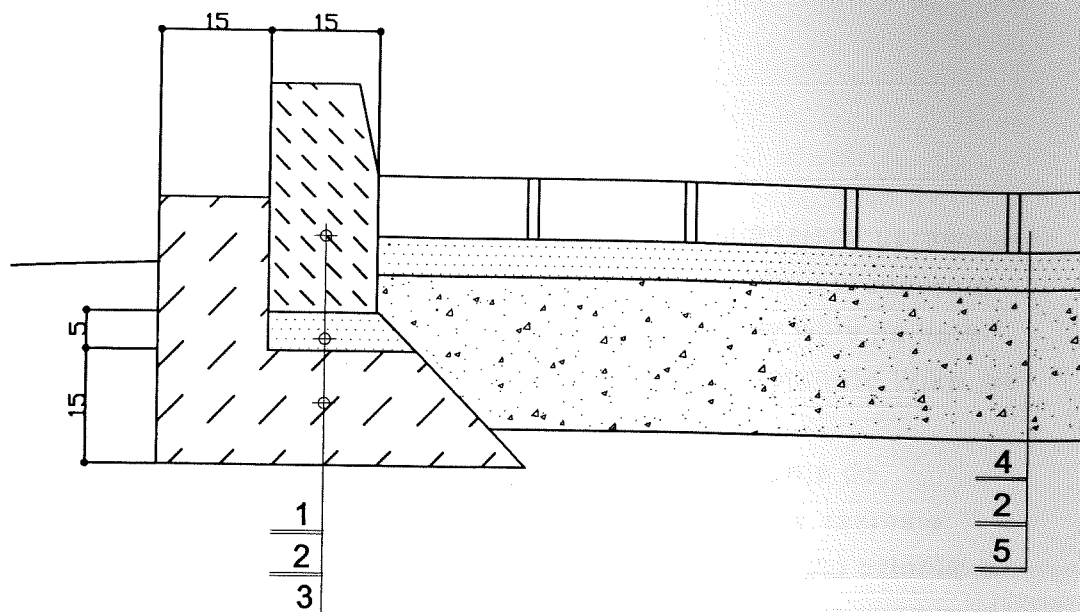
Sąd Rejonowy Poznań - Nowe Miasto i Wilda w Poznaniu VIII Wydział Gospodarczy
Krajowego Rejestru Sadowego nr KRS: 0000269806 Kapitał zakładowy: 4 678 050 000 PLN



STAROSTWO POWIATOWE
W SULECINIE (34)
ul. Lipowa 18a, 68-200 Sulecín
tel. 95 755 52 43 do 46, fax 95 755 65 57
Regon 210466802, NIP 429-00-70-240

PRACOWNIA PROJEKTOWO-WYKONAWCZA "MODUŁ" inż. Nella Jurasik 66-300 Międzyrzecz ul. Moniuszki 4 tel. 0957412317 n-jurasik@o2.pl		NR RYS.: 10
INWESTOR	GMINA SŁOŃSK 66-436 SŁOŃSK ul. SIKORSKIEGO 15 ZMIANA SPOSOBU UŻYTKOWANIA WRAZ Z PRZEBUDOWĄ, ROZBUDOWĄ I NADBUDOWĄ ist. budynku GMINNEGO OŚRODKA KULTURY na EUROPEJSKIE CENTRUM EDUKACJI HISTORYCZNEJ wraz z niezbędną infrastrukturą techniczną na działkach nr. 1388, 1387/1 i 1477 w miejscowości SŁOŃSK	BRANŻA B
INWESTYCJA		CZĘŚĆ B
OBIEKT	ZJAZD Z DROGI GMINNEJ	SKALA 1:100
TYTUŁ RYS.	WIDOK ZJAZDU Z GÓRY	DATA 04-2015
DROGI PROJEKTANT tech. Irana Paprzycka upr. bud. 68/90/ZG spec. konstrukcyjno-inż. dróg		SPRAWDZIŁ SPRAWDZAJĄCY tech. Zofia Filipiak upr. bud. 37/92/ZG spec. konstrukcyjno-inż. dróg

SZCZEGÓŁ KONSTRUKCYJNY SKALA 1:10



LEGENDA :

- 1 - KRAWĘŻNIK BET 15*30
- 2 - PODSYPKA CEM.-PIASKOWA 1:4
- 3 - ŁAWA Z CHUDEGO BETONU C10/15
- 4 - 8cm KOSTKA BETONOWA
- 5 - PODBUDOWA Z TŁUCZNIAMI KAMIENNEGO
O FRAKCJI 0/32mm GR. 20 cm

STAROSTWO POWIATOWE
W SULECINIE (34)
ul. Lipowa 18a, 69-200 Sulecín
tel. 95 755 52 43 do 46, fax 95 755 55 57
Regon 210466902, NIP 429-00-70-240

	PRACOWNIA PROJEKTOWO-WYKONAWCZA "MODUŁ" 66-300 Międzyrzecz ul. Moniuszki 4 inż. Nelia Jurasik tel. 0957412317 n-jurasik@o2.pl		NR RYS.: 11
	INWESTOR	GMINA SŁOŃSK 66-436 SŁOŃSK ul. SIKORSKIEGO 15	
INWESTYCJA	ZMIANA SPOSOBU UŻYTKOWANIA WRAZ Z PRZEBUDOWĄ, ROZBUDOWĄ I NADBUDOWĄ Ist. budynku GMINNEGO OŚRODKA KULTURY na EUROPEJSKIE CENTRUM EDUKACJI HISTORYCZNEJ wraz z niezbędną infrastrukturą techniczną na działkach nr.1388,1387/1 i 1477 w miejscowości SŁOŃSK		SKALA 1:10
OBIEKT	NAWIERZCHNIA ZJAZDU NA DZIAŁKĘ		DATA 04-2015
TYTUŁ RYS.	SZCZEGÓŁ KONSTRUKCYJNY		
	KONSTRUKCJA PROJEKTANT tech. Irena Paprzycka upr. bud. 69/90/ZG spec. konstrukcyjno-inż. dróg	SPRAWDZAJĄCY tech. Zofia Filipiak upr. bud. 37/92/ZG spec. konstrukcyjno-inż. dróg.	