

Wydano do celow opiniowawczych
RV

Poświadczają zgodność kserokopii z oryginałem, materiału państwowego zasobu geodezyjnego i kartograficznego

~~Organ prowadzący
państwowy zasób
geodezyjny i kartograficzny~~

STAROSTA SULECIŃSKI:

Nazwa materiału zasobu

Identyfikator
ewidencyjny
materiału zasobu

P.0307 2014.6

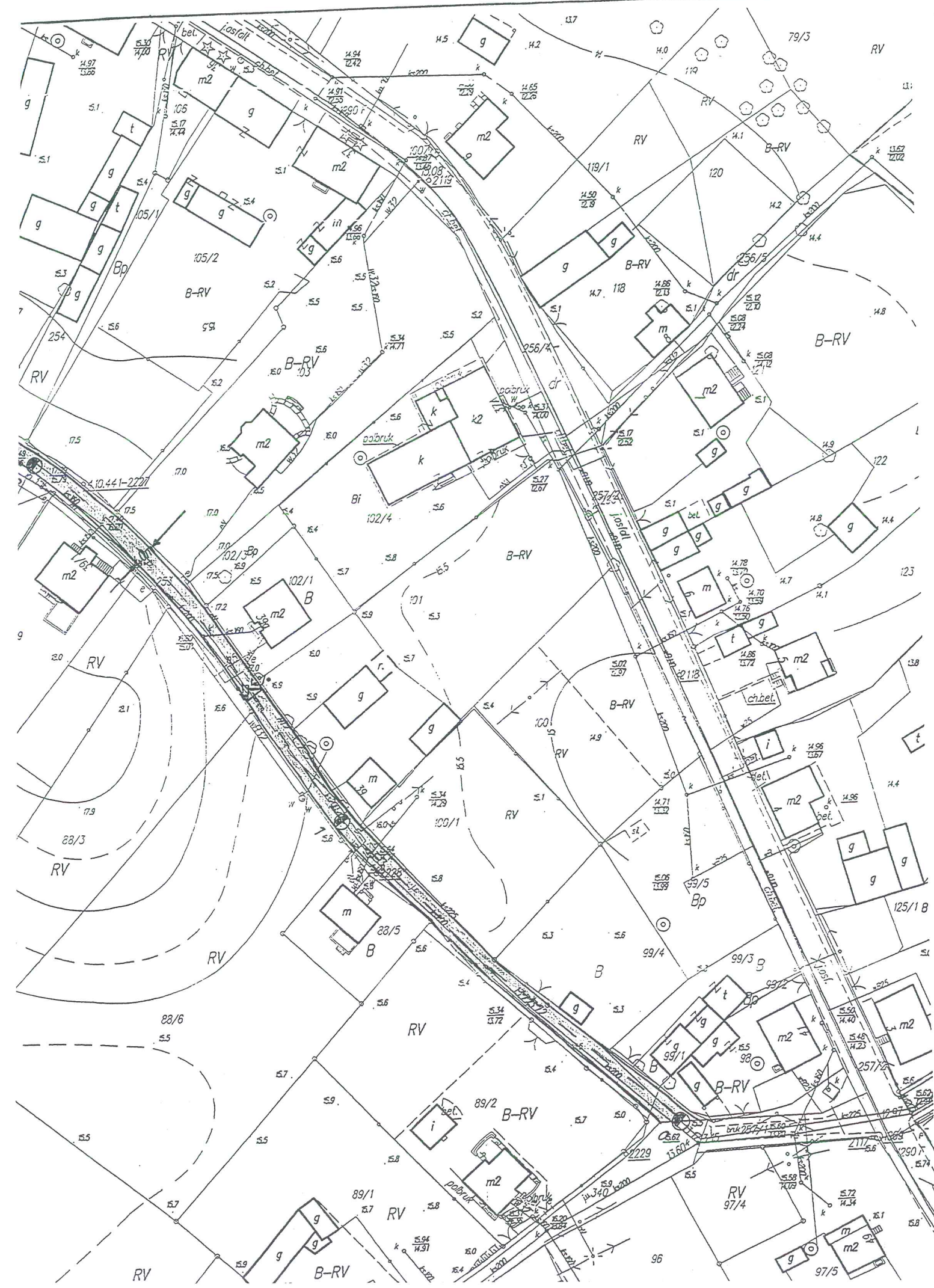
Data wykonania kopii

07-11-2016

Imię, nazwisko i podpis
osoby reprezentującej
organ

Podinspektor ds. prowadzenia
map numerycznych

Wojciech Janda



Uproszczony projekt utwardzenia drogi rolniczej obręb Przyborów dz.253 Gm. Stonsk		
Projektowana trasa drogi		
Inwestor: Gmina Stonsk 66-436 Stonsk ul. gen. Władysława Sikorskiego 15		
Autor opracowania: Zbigniew Moszczyński 66-400 Gorzów Wlkp. ul. M.K. Ogińskiego 175		
Skala	Zał nr.	podpis autora opracowania
1:1000	1	<i>[Signature]</i>

Rzędne osi niwelety projektowanej nawierzchni

Rzędne istniejącego terenu

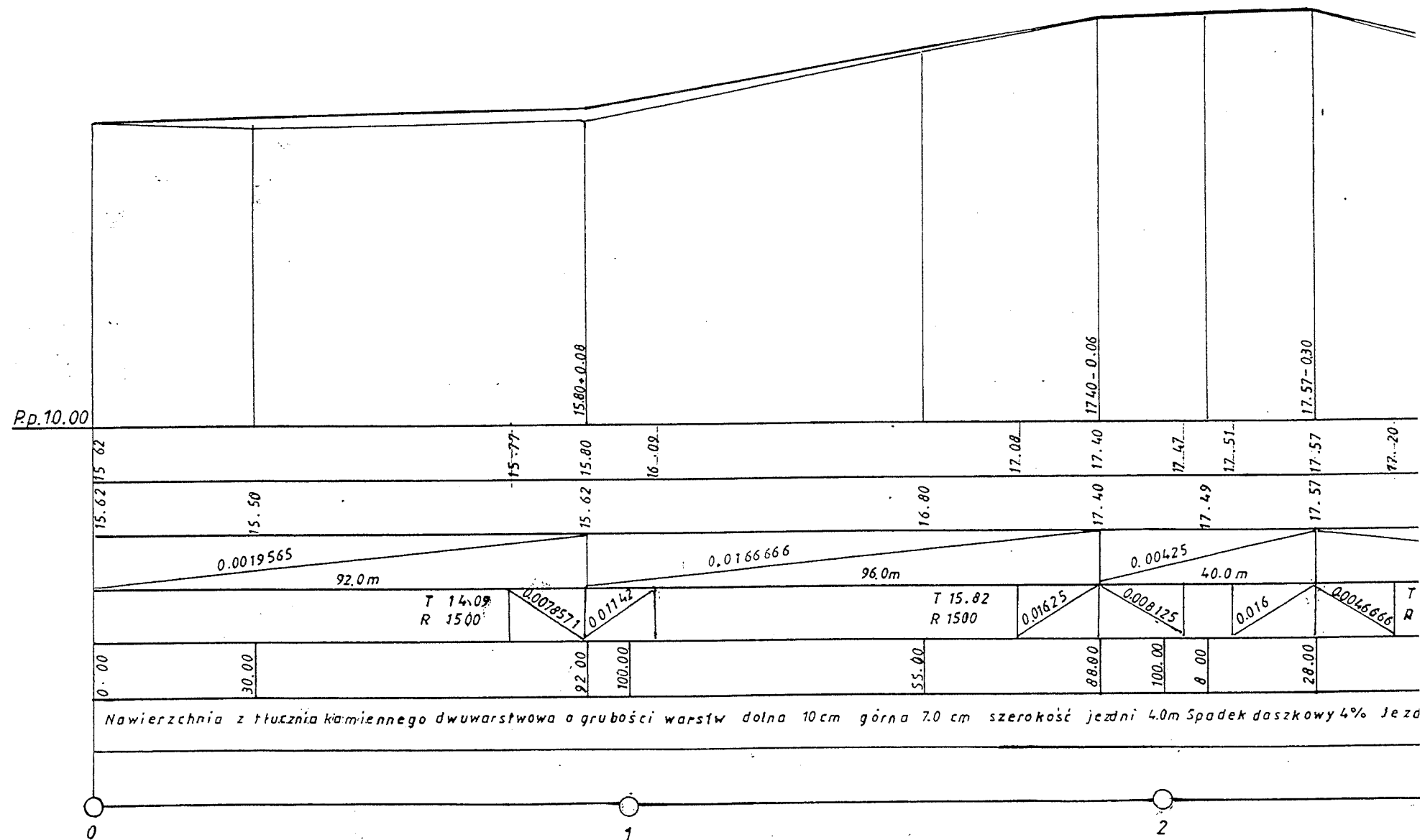
Projektowane pochylenia niwelety

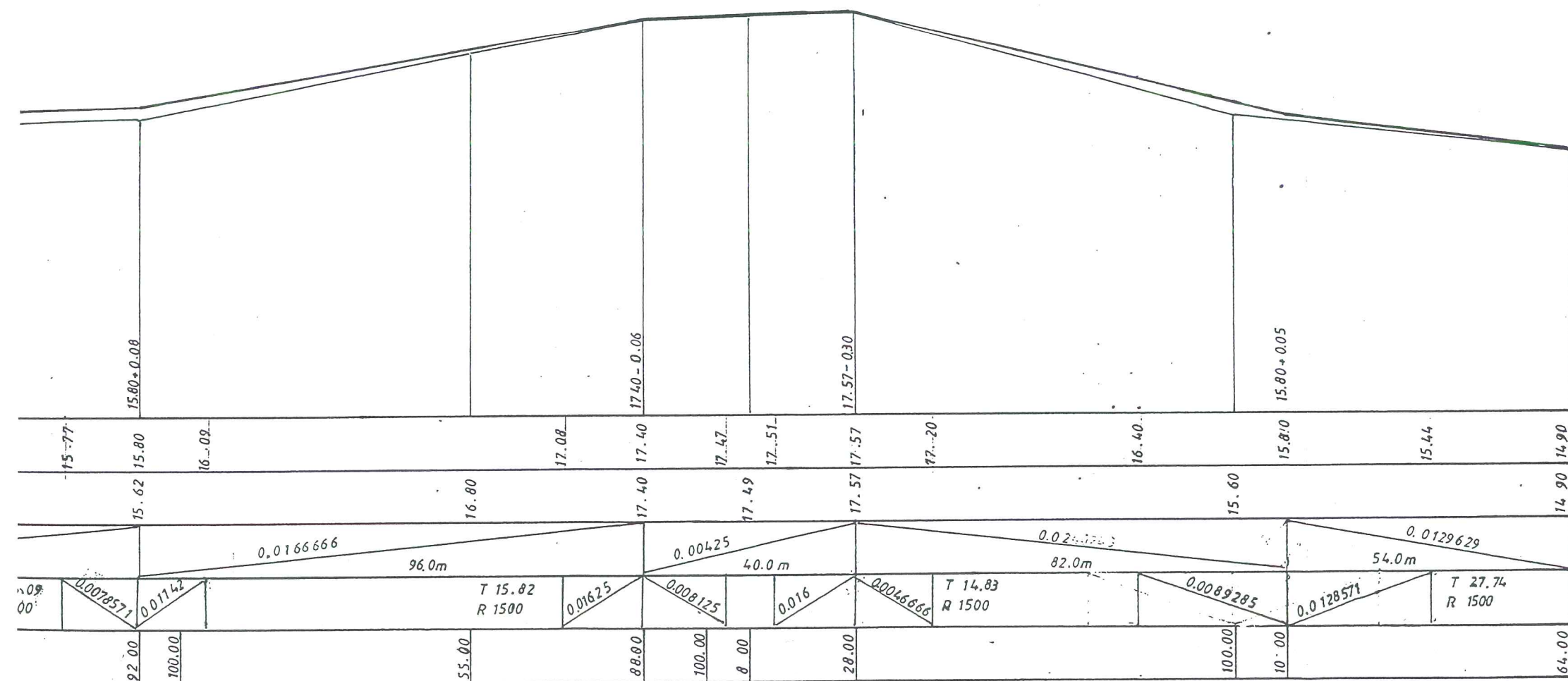
Łuki pionowe

Odległości

Projektowana nawierzchnia

Hektometry





warstwowa o grubości warstw dolna 10cm górna 7.0cm szerokość jezdni 4.0m Spadek daszkowy 4% Jezdnia ograniczona krawężnikiem bet. 12x25x100 wtopionym

Uproszczony projekt utwardzenia drogi rolniczej obręb
Przyborów dz. 253 Gm. Stońsk

Profil podłużny projektowanej drogi

66-436 Stońsk
Inwestor: Gmina Stońsk ul. gen. Władysława Sikorskiego 15

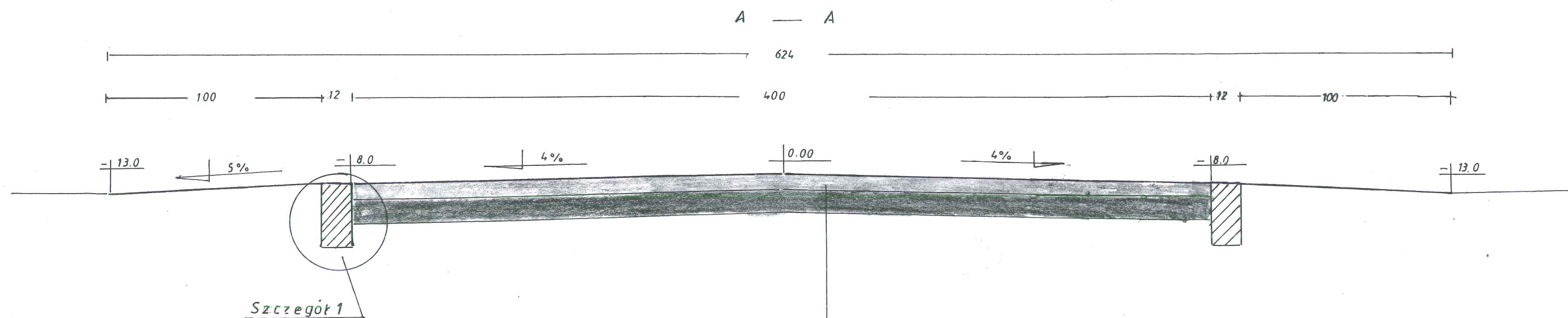
Zbigniew Moszczyński 66-400 Gorzów Wlk
Autor opracowania ul. M.K. Oginskiego 175

Skala

Zat. nr.

podpis autora opracowania

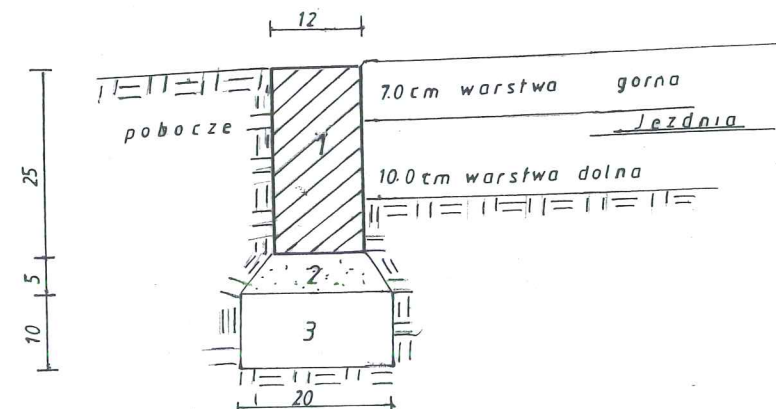
29. 11. 2016
Zbigniew Moszczyński



7.0cm Warstwa górna z tłucznia klinca imiału kamiennego
 10cm Warstwa dolna z tłucznia kamiennego sortowanego
 Dno koryta wyprofilować i zagęścić mechanicznie

Uproszczony projekt utwardzenia drogi rolnej obręb Przyborów dz.253 Gm. Stońsk		
Przekrój poprzeczny projektowanej drogi		
Inwestor: Gmina Stońsk 66 436 Stońsk ul. gen. Władysława Sikorskiego 15		
Autor opracowania: Zbigniew Moszczyński 66 400 Gorzów Wlkp. ul. M.K. Ogińskiego 175		
Skala	Zal nr	podpis autora opracowania
1:20		29.12.2016 Moszczyński

Szczegół 1



MATERIAŁY

- 1 Krawężnik betonowy drogowy 12x25x100
- 2 Podsypka z piasku
- 3 Ława żwirowa

Uproszczony projekt utwardzenia drogi rolniczej obręb
Przyborow dz. 253 Gm. Stońsk

Szczegół posadowienia krawężnika

66-436 Stońsk
Inwestor: Gmina Stońsk ul. gen. Władysława Sikorskiego 15

Zbigniew Moszczyński 66-400 Gorzów Wlkp.
Autor opracowania ul. M.K. Oginskiego 175

Skala

1:10

Zał. nr.

podpis autora opracowania
29. 11. 2016
Zbigniew Moszczyński
upr. bud. nr 174/71.ZG
upr. proj. nr 6100/130
Dz.U. 2016. 24. 407. 41