






TEMAT: Krosno Odrzańskie, Stare Miasto
MAPA PALEOGEOGRAFICZNA
SKALA 1:2500

LEGENDA

-  miejsce i numer otworu wraz z sondowaniem DPH
-  miejsce i numer otworu archiwalnego
-  kopalna podstawa północnej krawędzi pradoliny (granica obszaru zalegania stropu zwalowych glin i łów na głębokości mniejszej, niż 10 m p.p.t.)
-  kopalne koryto meandru Odry (obszar zalegania gruntów organicznych na terenie Starego Miasta)
-  obszar dawnego wnętrza meandru, na którym brak gruntów organicznych

Opracował:

