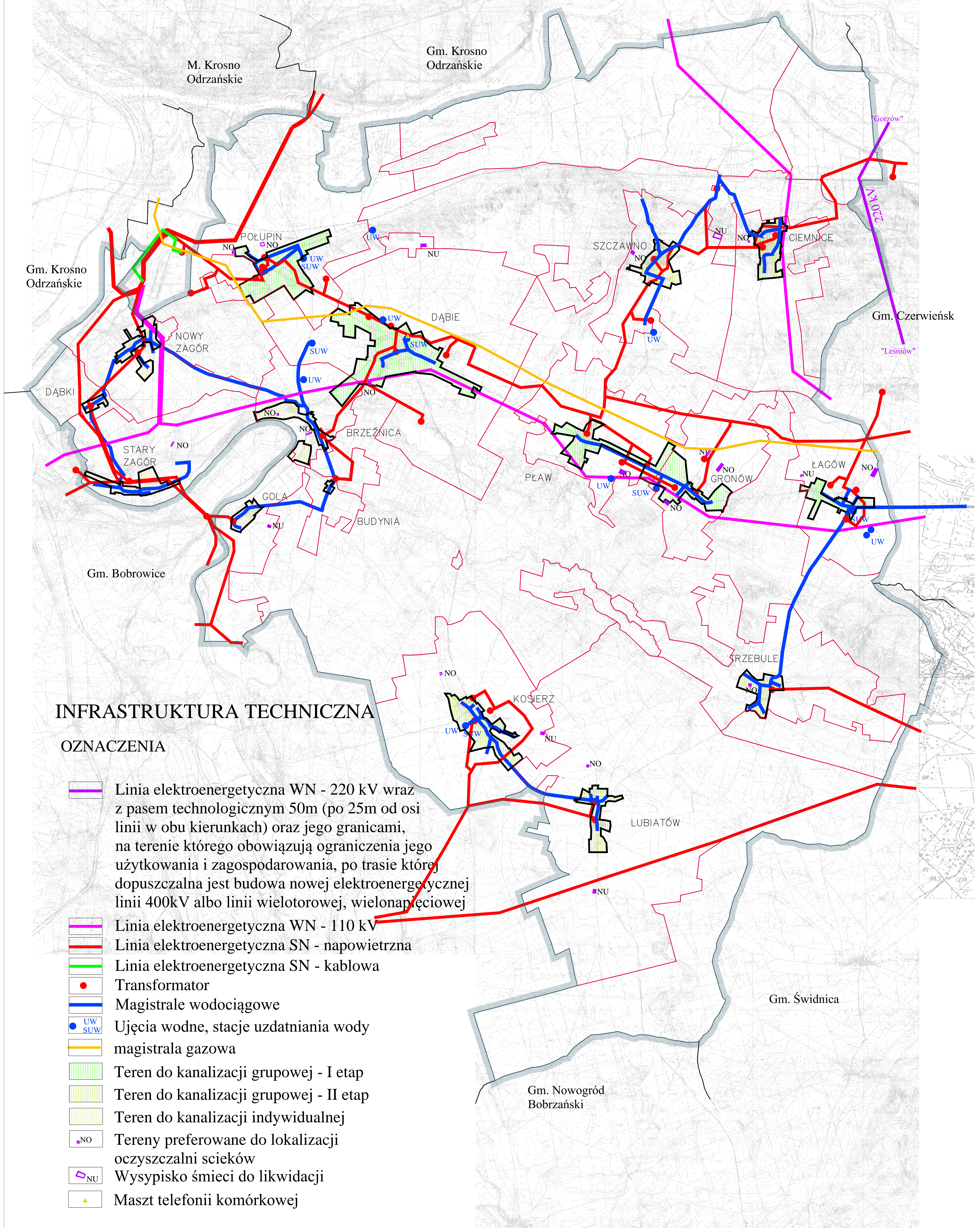



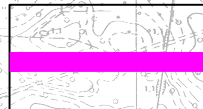
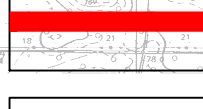



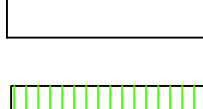









# STUDIUM UWARUNKOWAŃ I KIERUNKÓW ZAGOSPODAROWANIA PRZESTRZENNEGO GMINY DĄBIE



## INFRASTRUKTURA TECHNICZNA

### OZNACZENIA

-  Linia elektroenergetyczna WN - 220 kV wraz z pasem technologicznym 50m (po 25m od osi linii w obu kierunkach) oraz jego granicami, na terenie którego obowiązują ograniczenia jego użytkowania i zagospodarowania, po trasie której dopuszczalna jest budowa nowej elektroenergetycznej linii 400kV albo linii wielotorowej, wielonapęciowej
-  Linia elektroenergetyczna WN - 110 kV
-  Linia elektroenergetyczna SN - napowietrzna
-  Linia elektroenergetyczna SN - kablowa
-  Transformator
-  Magistrale wodociągowe
-  Ujęcia wodne, stacje uzdatniania wody
-  magistrala gazowa
-  Teren do kanalizacji grupowej - I etap
-  Teren do kanalizacji grupowej - II etap
-  Teren do kanalizacji indywidualnej
-  Tereny preferowane do lokalizacji oczyszczalni ścieków
-  Wyspisko śmieci do likwidacji
-  Maszt telefonii komórkowej