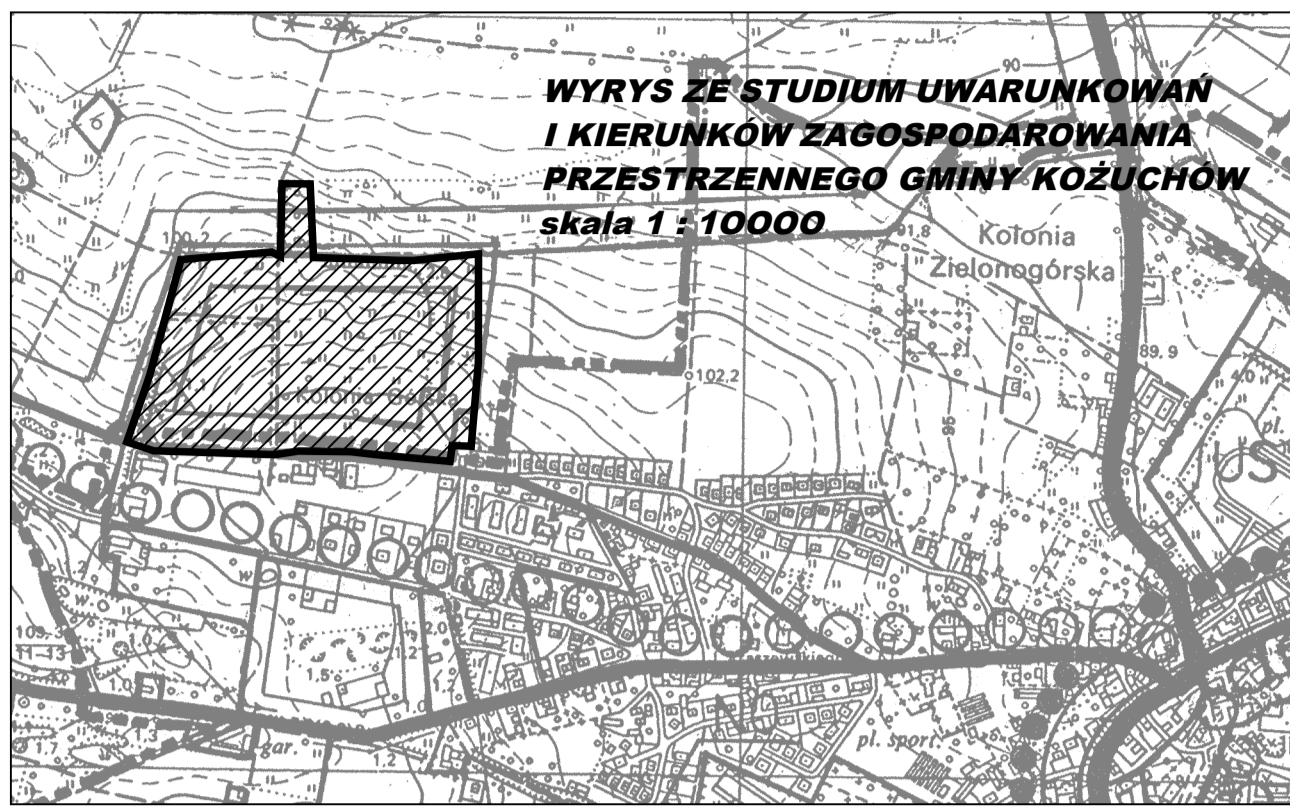


GMINA KOŻUCHÓW - PODBRZEZIE DOLNE

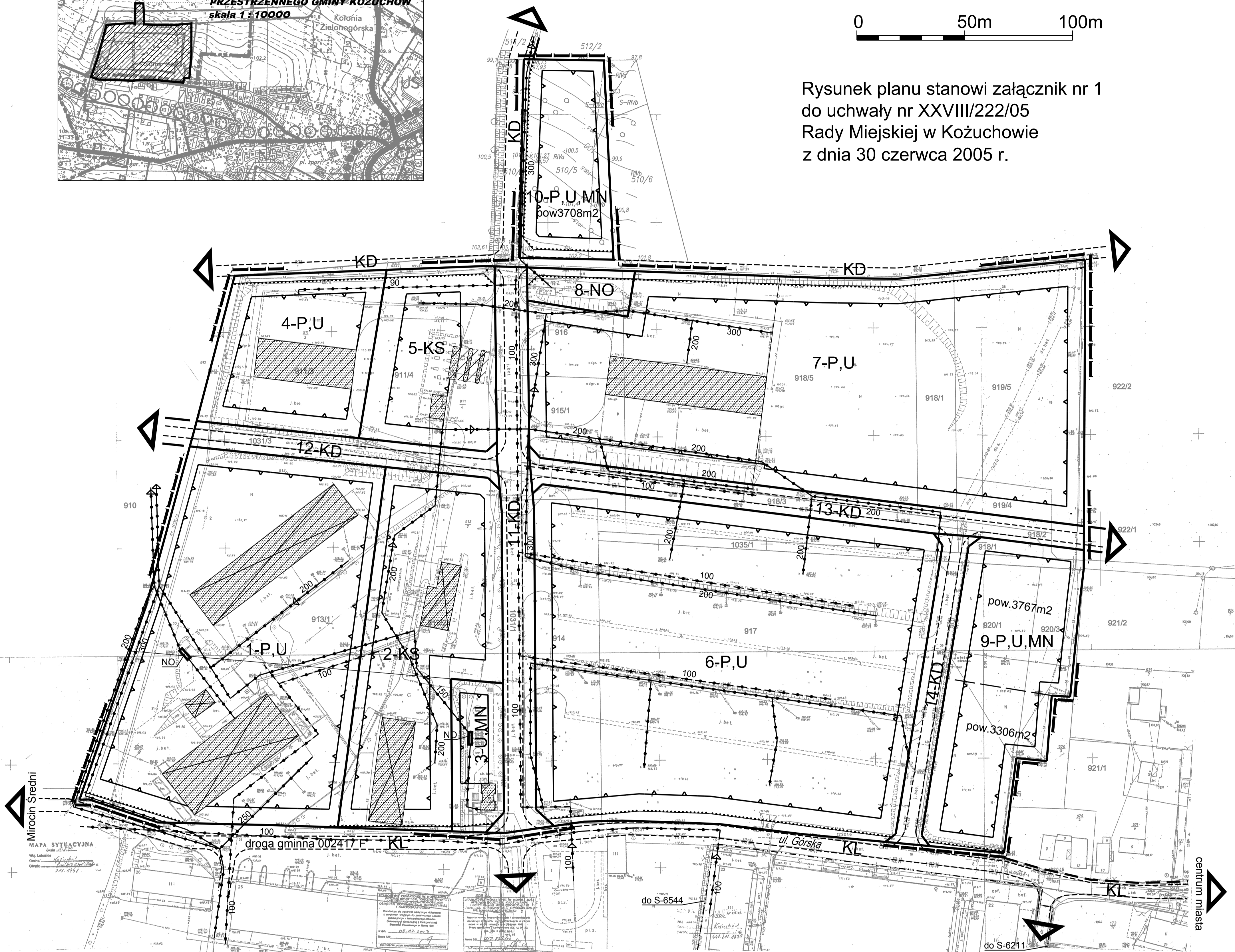
MIEJSCOWY PLAN ZAGOSPODAROWANIA PRZESTRZENNEGO



SKALA 1 : 1000

0 50m 100m

Rysunek planu stanowi załącznik nr 1 do uchwały nr XXVIII/222/05 Rady Miejskiej w Koźuchowie z dnia 30 czerwca 2005 r.




obszar nr 1

działki nr ewid. 911/3, 911/4, 913/1, 913/2, 913/3, 913/4, 913/5, 915/3, 918/4, 919/1, 919/2, 919/7, 919/8, 919/9, 919/10, 919/11, 920/5, 920/6, 1031/1, 1031/3, 1035/1 i 510/5

Oznaczenia:

	Granica terenu objętego planem miejscowym		Tereny o funkcji usługowo-mieszkaniowej
	Linie rozgraniczające tereny o różnych funkcjach		Tereny urządzeń odprowadzenia i oczyszczania ścieków (istniejący osadnik - piaskownik)
	Linie wewnętrznego podziału terenów o różnych sposobach zagospodarowania - orientacyjne		Tereny o funkcji związanej z obsługą komunikacji
	Linie projektowanego podziału terenu na działki		Tereny ulic lokalnych
	Linie istniejącego podziału terenu na działki		Tereny ulic dojazdowych
	Nieprzekraczalne linie zabudowy		Istniejące obiekty do adaptacji z możliwością przebudowy
	Nieprzekraczalne linie projektowanych ogrodzeń od strony istniejących ciągów komunikacyjnych		Istniejące obiekty - możliwość adaptacji i przebudowy lub wyburzenia
	Tereny o funkcji produkcyjno-technicznej i usługowej		Istniejące obiekty - odprowadzenia i oczyszczania ścieków (osadniki)
	Tereny o funkcji produkcyjno-technicznej i usługowej z dopuszczeniem funkcji mieszkaniowej		Istniejąca sieć wodociągowa
			Istniejąca sieć kanalizacyjna
			Istniejąca kablowa linia elektroenergetyczna SN-20 kV



BIURO PLANOWANIA PRZESTRZENNEGO I USŁUG & MC SPÓŁKA Z O.O.
UL. KUPIECKA 21
65-426 ZIELONA GÓRA
TEL. (0-68)3202107, 3246087

OPRACOWANIE:

mgr inż. arch. Teodor Adamus
nr upr. urb. 745/88, Z-181
- zagadnienia przestrzenne
mgr inż. arch. Katarzyna Łotysz - Z-356
- opracowanie graficzne
mgr inż. IWONA CZAPLIŃSKA, nr upr.urb.1657, Z-267
- infrastruktura sanitarna
inż. LEON RECZUCH
- elektroenergetyka, upr. nr 68/88/ZG