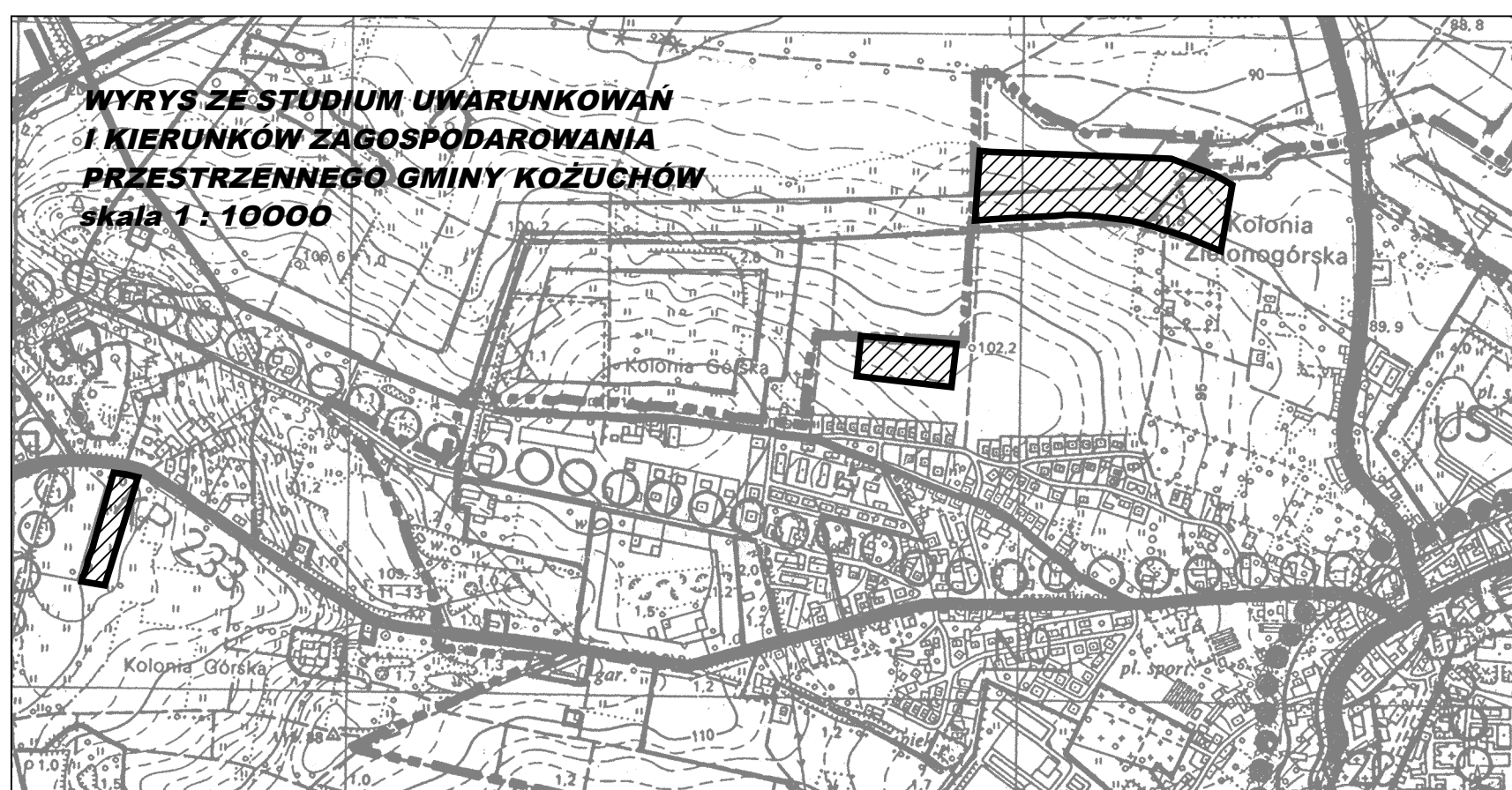


GMINA KOŻUCHÓW - PODBRZEZIE DOLNE

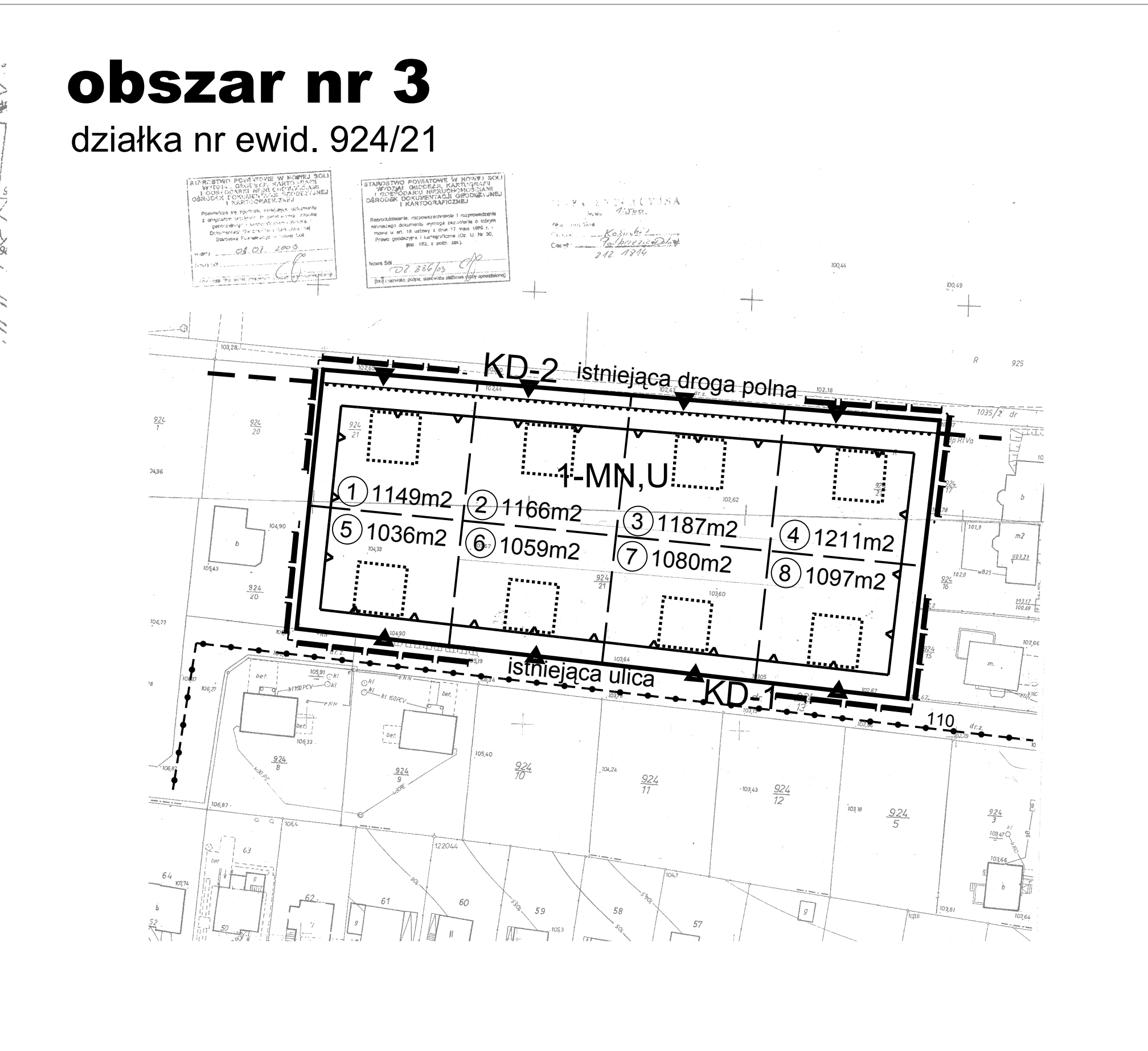
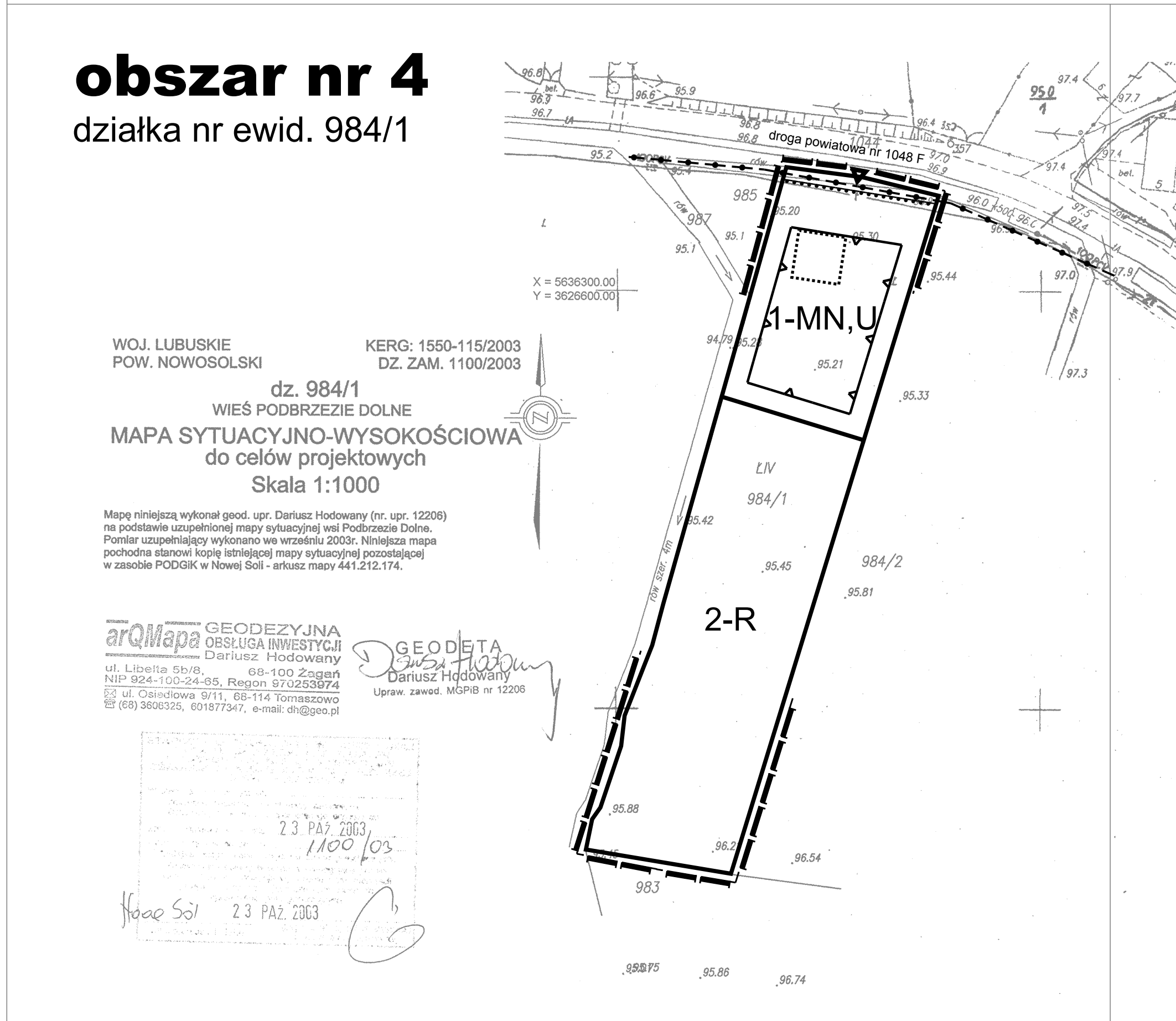
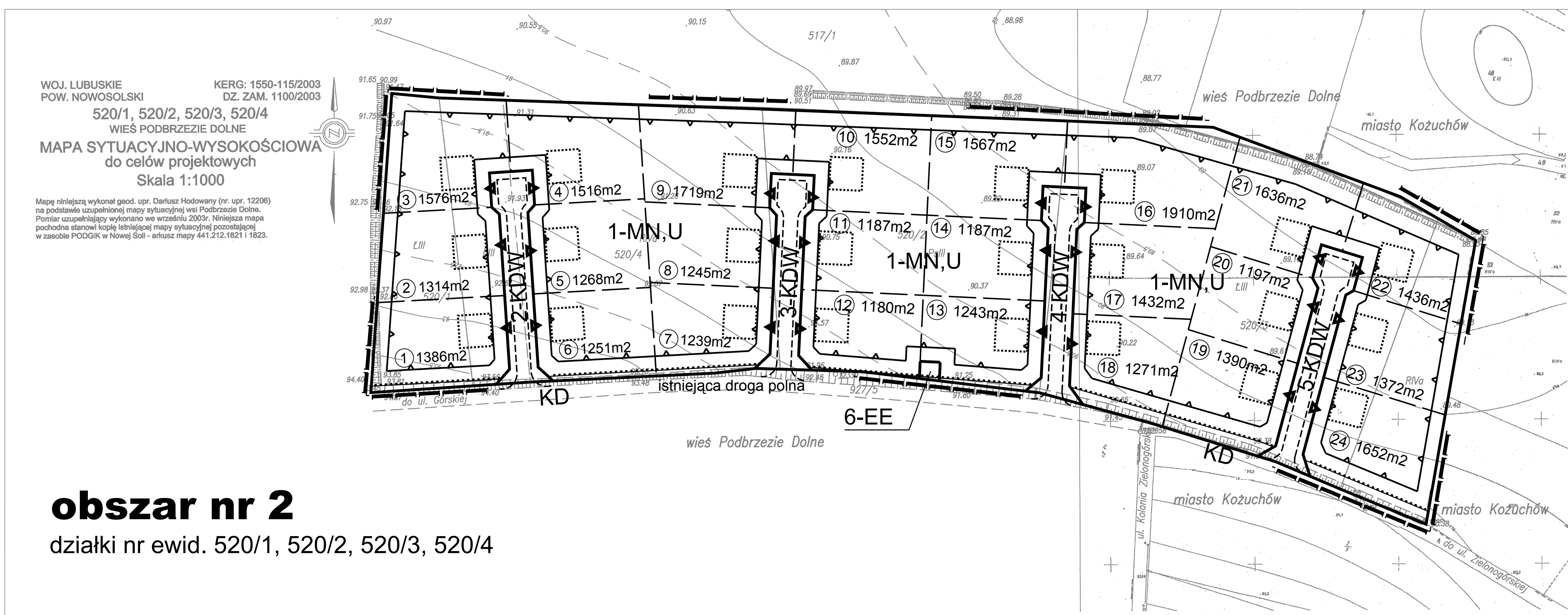
MIEJSCOWY PLAN ZAGOSPODAROWANIA PRZESTRZENNEGO

SKALA 1 : 1000




0 50m 100m

Rysunek planu stanowi załącznik nr 2 do uchwały nr XXVIII/222/05 Rady Miejskiej w Koźuchowie z dnia 30 czerwca 2005 r.



Oznaczenia:

- | | | | |
|--|----------------------------------------------------------------------------------------------|--|---------------------------------------------------------------------------------------------------|
| | Granica terenów objętych planem miejscowym | | R Teren rolniczy (użytki rolne) |
| | Linie rozgraniczające tereny o różnych funkcjach | | KD Tereny ulic dojazdowych |
| | Linie istniejącego podziału terenu na działki | | KDW Tereny ulic wewnętrznych |
| | Linie wewnętrznego podziału terenów o różnych sposobach zagospodarowania - orientacyjne | | EE Teren lokalizacji stacji transformatorowej (obszar nr 2) |
| | Linie projektowanego podziału terenu na działki | | Istniejące przewody wodociagowe |
| | Nieprzekraczalne linie zabudowy | | Obsługa komunikacyjna wydzielonych działek (wjazdy na teren działek - orientacyjne) |
| | Nieprzekraczalne linie projektowanych ogrodzeń od strony istniejących ciągów komunikacyjnych | | Budynki projektowane - propozycja lokalizacji (usytuowanie i obrysy budynków nie są obowiązujące) |
| | MN,U Tereny zabudowy mieszkaniowej jednorodzinnej i usług | | |



BIURO PLANOWANIA PRZESTRZENNEGO I USŁUG & MC SPÓŁKA Z O.O.
UL. KUPIECKA 21
65-426 ZIELONA GÓRA
TEL. (0-68)3202107, 3246087

OPRACOWANIE:

mgr inż. arch. Teodor Adamus
nr upr. urb. 745/88, Z-181
- zagadnienia przestrzenne
mgr inż. arch. Katarzyna Łotysz - Z-356
- opracowanie graficzne
mgr inż. IWONA CZAPLIŃSKA, nr upr.urb.1657, Z-267
- infrastruktura sanitarna
inż. LEON RECZUCH
- elektroenergetyka, upr. nr 68/88/ZG