

GMINA KOŻUCHÓW, WIEŚ MIROCIN GÓRNY

obszar nr 7 - działka nr ewid. 708/2



MIEJSCOWY PLAN ZAGOSPODAROWANIA PRZESTRZENNEGO

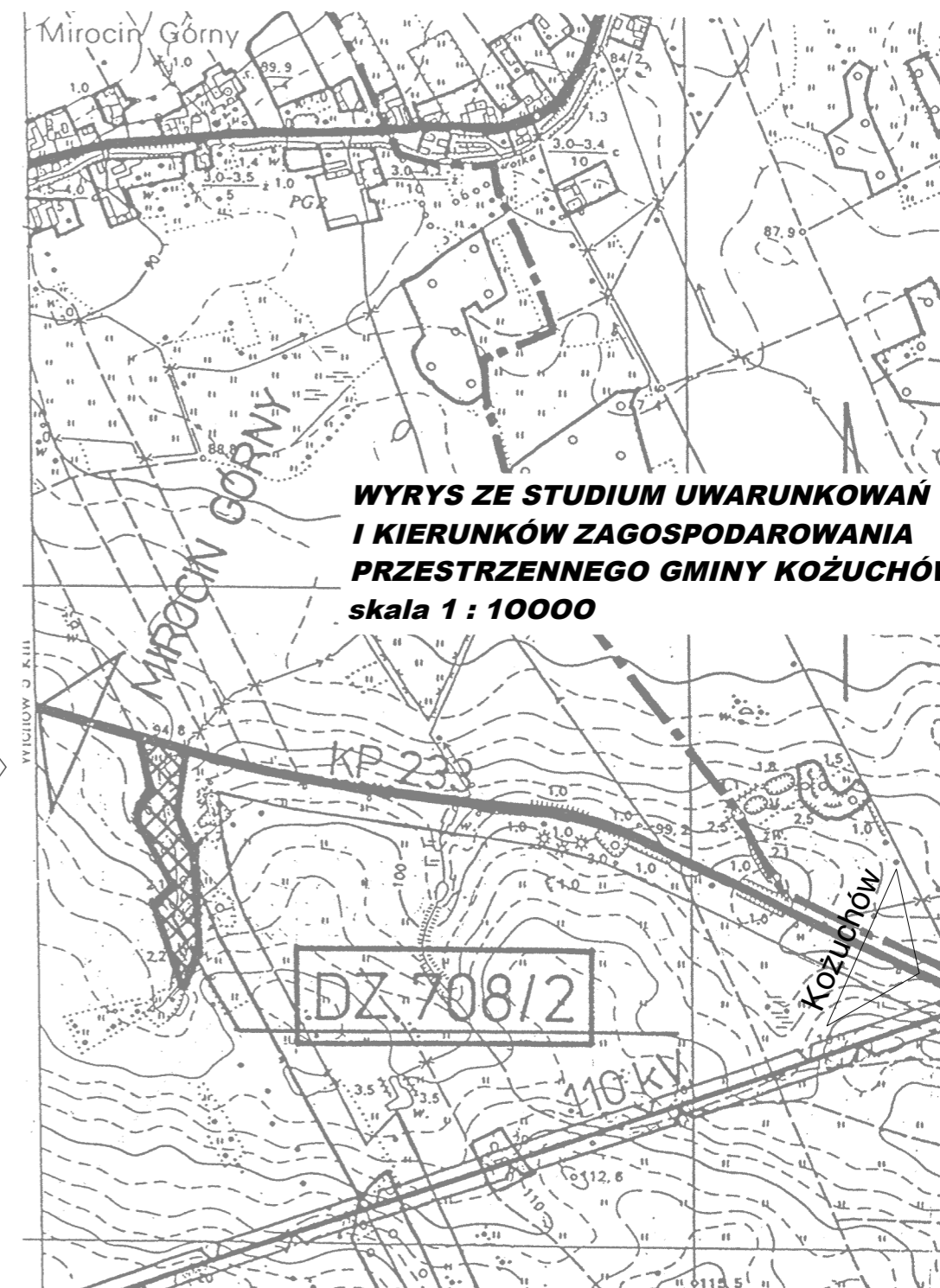
Rysunek planu stanowi załącznik nr 7 do uchwały nr XXVIII/221/05 Rady Miejskiej w Kożuchowie z dnia 30 czerwca 2005 r.

skala 1 : 5000

0 100m 200m

OZNACZENIA:

-  Granica terenu objętego planem miejscowym
-  **ZL** Teren przeznaczony na cele gospodarki leśnej



WYRYS ZE STUDIUM UWARUNKWAŃ I KIERUNKÓW ZAGOSPODAROWANIA PRZESTRZENNEGO GMINY KOŻUCHÓW
skala 1 : 10000



BIURO PLANOWANIA PRZESTRZENNEGO I USŁUG & MC SPÓŁKA Z O.O.
UL. KUPIECKA 21
65-426 ZIELONA GÓRA
TEL. (0-68)3202107, 3246087

OPRACOWANIE:

- mgr inż. arch. Teodor Adamus, nr upr. urb. 745/88, Z-181
- zagadnienia przestrzenne
- mgr inż. arch. Katarzyna Łotysz - Z-356
- opracowanie graficzne