GMINA KOŻUCHÓW, WIEŚ STYPUŁÓW
obszar nr 10 - działki nr ewid. 8/5, 10/9, 92/6, 10/2, 12/1, 12/2, 15/6

MIEJSCOWY PLAN ZAGOSPODAROWANIA PRZESTRZENNEGO

Rysunek planu stanowi załącznik nr 10 do uchwały nr XXVIII/221/05
Rady Miejskiej w Kożuchowie z dnia 30 czerwca 2005 r.

skala 1 : 5000

0 100m 200m

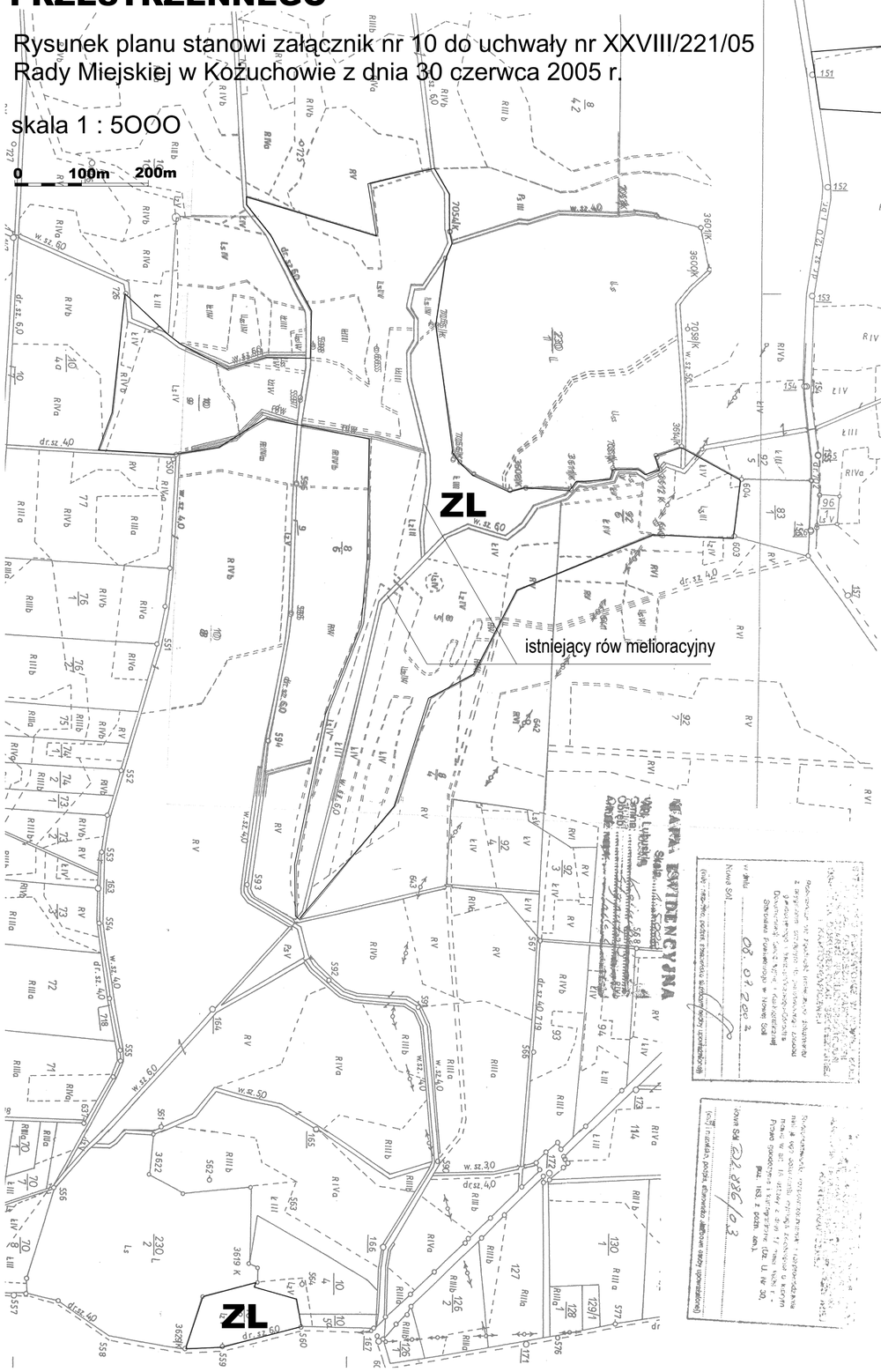

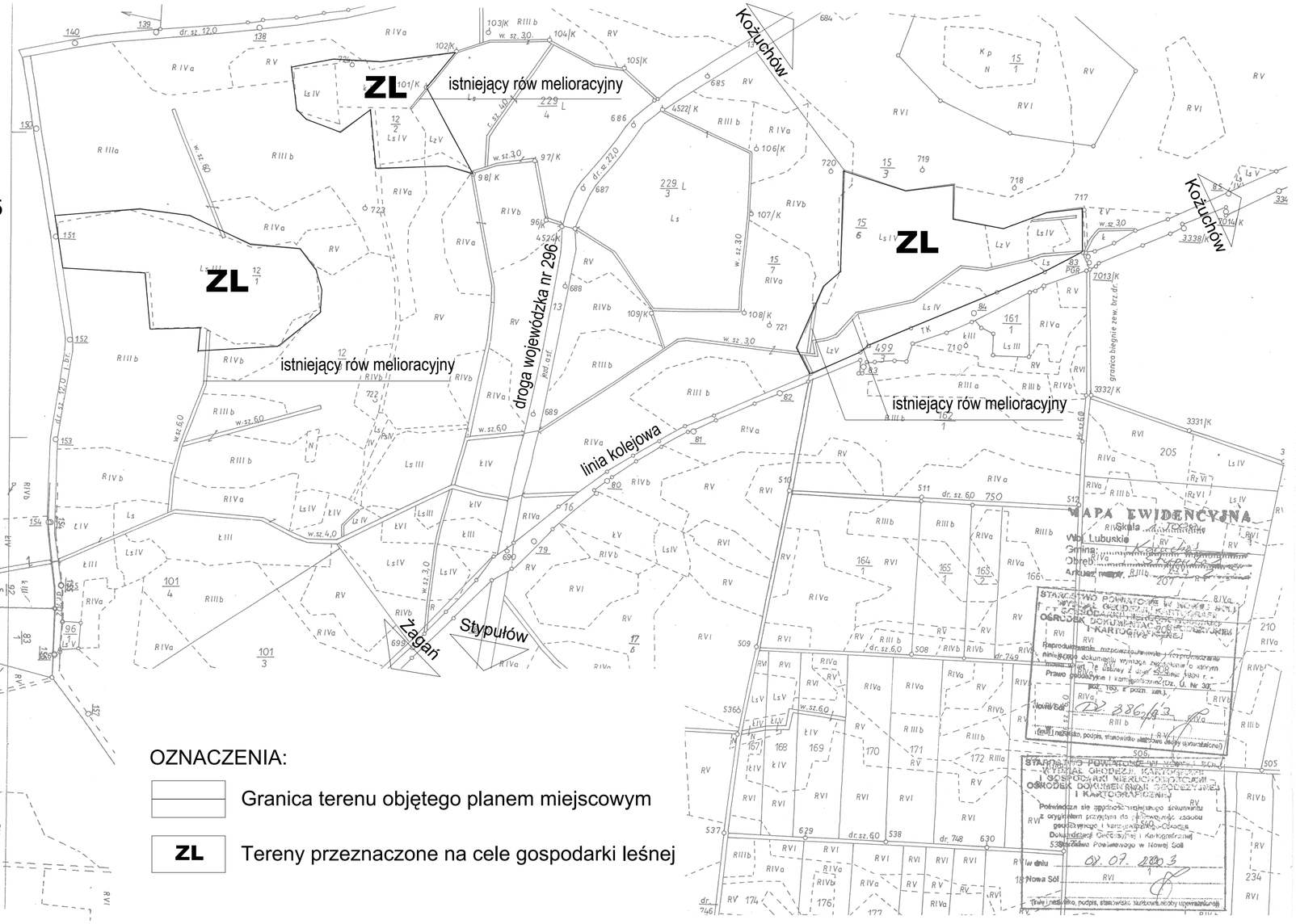

OZNACZENIA:

Granica terenu objętego planem miejscowym

ZL Tereny przeznaczone na cele gospodarki leśnej

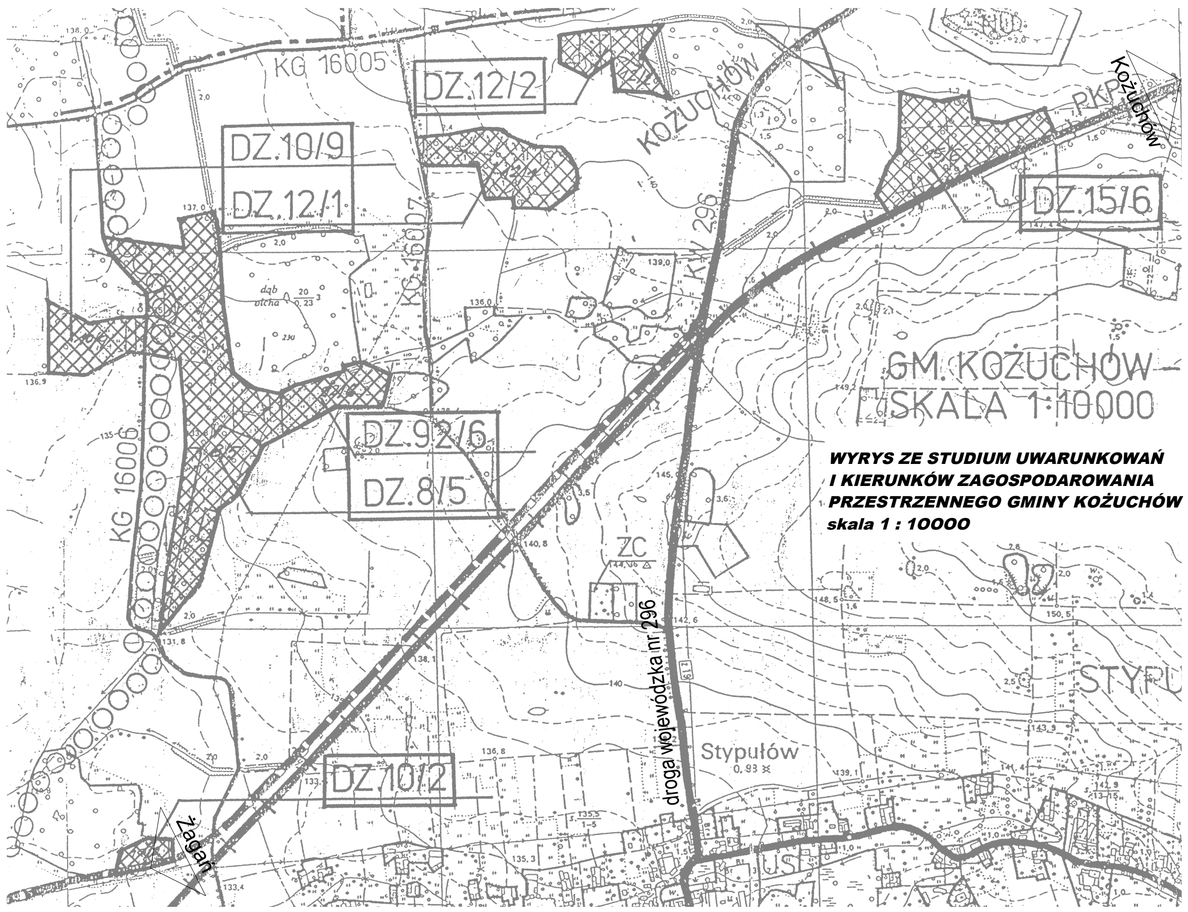

WYRYS ZE STUDIUM UWARUNKOWAŃ I KIERUNKÓW ZAGOSPODAROWANIA PRZESTRZENNEGO GMINY KOŻUCHÓW
skala 1 : 10000

BIURO PLANOWANIA PRZESTRZENNEGO
I USŁUG & MC SPÓŁKA Z O.O.
UL. KUPIECKA 21
65-426 ZIELONA GÓRA
TEL. (0-68)3202107, 3246087

OPRACOWANIE:
mgr inż. arch. Teodor Adamus, nr upr. urb. 745/88, Z-181
- zagadnienia przestrzenne
mgr inż. arch. Katarzyna Łotysz - Z-356
- opracowanie graficzne