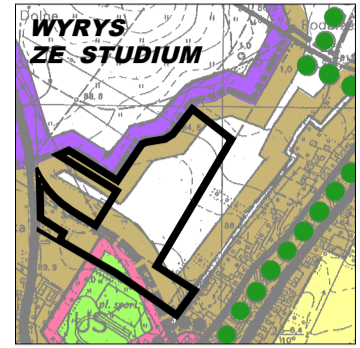
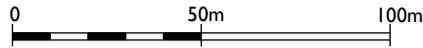


# MIEJSCOWY PLAN ZAGOSPODAROWANIA PRZESTRZENNEGO MIASTA KOŻUCHÓW - obręb 1 w rejonie ul. Zielonogórskiej skala 1:1000

ZAŁĄCZNIK NR 1  
 DO UCHWAŁY NR  
 RADY MIEJSKIEJ W KOŻUCHOWIE  
 z dnia



**OZNACZENIA:**

— granice terenu objętego planem

**Obowiązujące ustalenia planu:**

— linie rozgraniczające tereny o różnym przeznaczeniu lub różnych zasadach zagospodarowania

▲ obowiązująca linia zabudowy

▲▲ nieprzekraczalna linia zabudowy

▲▲▲ nieprzekraczalna linia zabudowy dla budynków mieszkalnych

MN tereny zabudowy mieszkaniowej jednorodzinnej

MNU tereny zabudowy mieszkaniowej jednorodzinnej z dopuszczeniem funkcji usługowej

UMN tereny zabudowy usługowej z dopuszczeniem funkcji mieszkaniowej

U tereny zabudowy usługowej

ZI tereny zieleni izolacyjnej z pasem technicznym wzdłuż rowu melioracyjnego, z dopuszczeniem ciągu pieszego

ZP teren zieleni publicznej

EE tereny stacji elektroenergetycznych

KD tereny dróg dojazdowych (ulice z chodnikami i szpalerami drzew)

KX tereny ciągów pieszych

○ drzewostan do zachowania

**Pozostałe oznaczenia:**

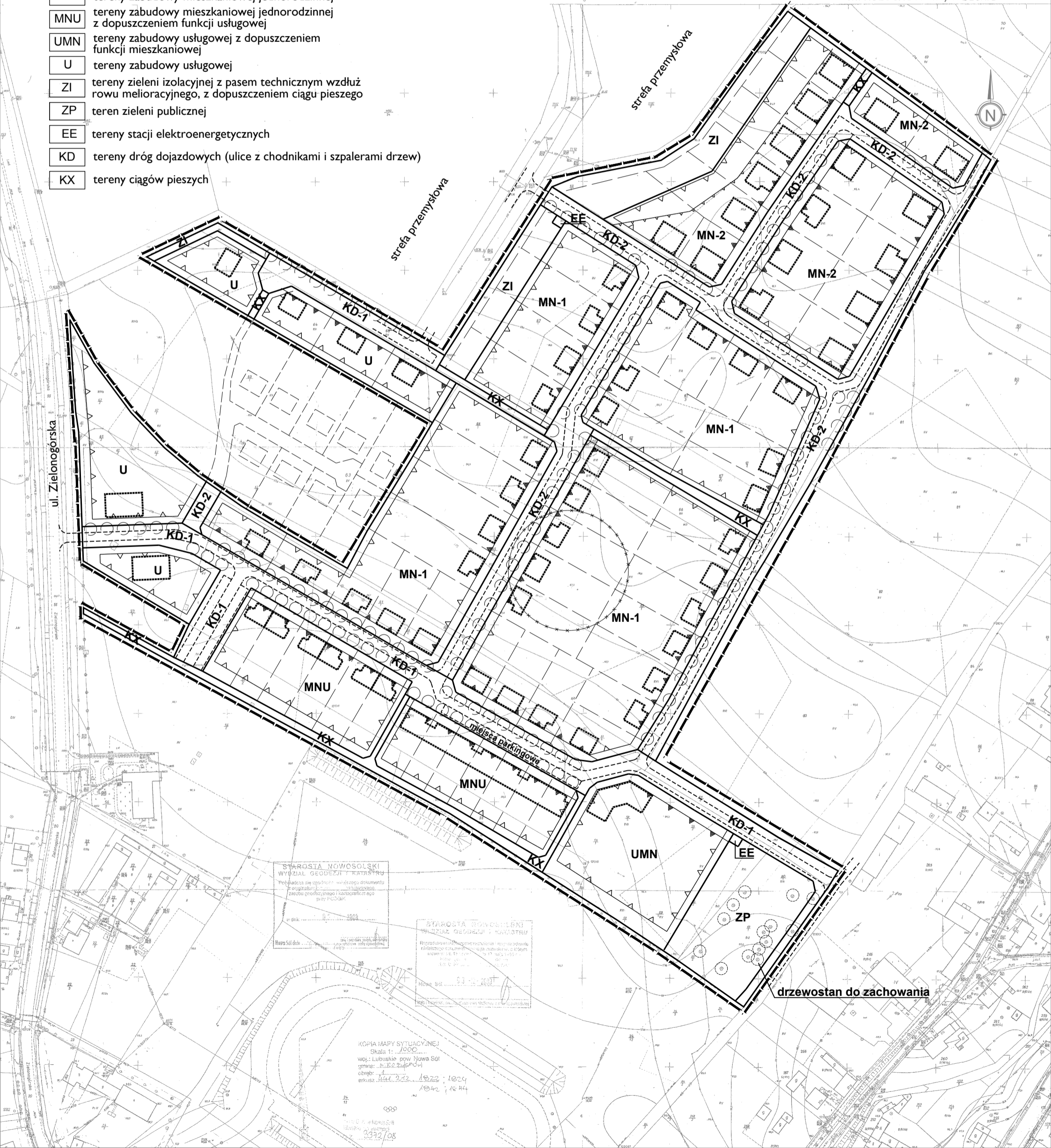
— stanowisko archeologiczne

— propozycja podziałów wewnętrznych

□ propozycja zabudowy

○ propozycja nasadzeń drzew

m. KOŻUCHÓW woj. lubuskie



STAROSTA NOWOSOLSKI  
 WYDZIAŁ GEODEZJI I KATASTRU  
 Pełniący obowiązki kierownika Wydziału Geodezji i Katastru  
 ul. Piłsudskiego 10, 65-100 Nowosol  
 tel. 94 22 10 00, 94 22 10 01  
 fax 94 22 10 02

STAROSTA NOWOSOLSKI  
 WYDZIAŁ GEODEZJI I KATASTRU  
 Pełniący obowiązki kierownika Wydziału Geodezji i Katastru  
 ul. Piłsudskiego 10, 65-100 Nowosol  
 tel. 94 22 10 00, 94 22 10 01  
 fax 94 22 10 02

KOPIA MAPY SYTUACYJNEJ  
 Skala 1:1000  
 woj. Lubuskie pow. Jawa Sol  
 gm. Nowosol  
 obręb 1/1/1  
 arkusz 1/1/1, 1/1/2, 1/1/3, 1/1/4  
 1/1/5, 1/1/6, 1/1/7, 1/1/8, 1/1/9, 1/1/10, 1/1/11, 1/1/12, 1/1/13, 1/1/14, 1/1/15, 1/1/16, 1/1/17, 1/1/18, 1/1/19, 1/1/20, 1/1/21, 1/1/22, 1/1/23, 1/1/24, 1/1/25, 1/1/26, 1/1/27, 1/1/28, 1/1/29, 1/1/30, 1/1/31, 1/1/32, 1/1/33, 1/1/34, 1/1/35, 1/1/36, 1/1/37, 1/1/38, 1/1/39, 1/1/40, 1/1/41, 1/1/42, 1/1/43, 1/1/44, 1/1/45, 1/1/46, 1/1/47, 1/1/48, 1/1/49, 1/1/50, 1/1/51, 1/1/52, 1/1/53, 1/1/54, 1/1/55, 1/1/56, 1/1/57, 1/1/58, 1/1/59, 1/1/60, 1/1/61, 1/1/62, 1/1/63, 1/1/64, 1/1/65, 1/1/66, 1/1/67, 1/1/68, 1/1/69, 1/1/70, 1/1/71, 1/1/72, 1/1/73, 1/1/74, 1/1/75, 1/1/76, 1/1/77, 1/1/78, 1/1/79, 1/1/80, 1/1/81, 1/1/82, 1/1/83, 1/1/84, 1/1/85, 1/1/86, 1/1/87, 1/1/88, 1/1/89, 1/1/90, 1/1/91, 1/1/92, 1/1/93, 1/1/94, 1/1/95, 1/1/96, 1/1/97, 1/1/98, 1/1/99, 1/1/100

drzewostan do zachowania