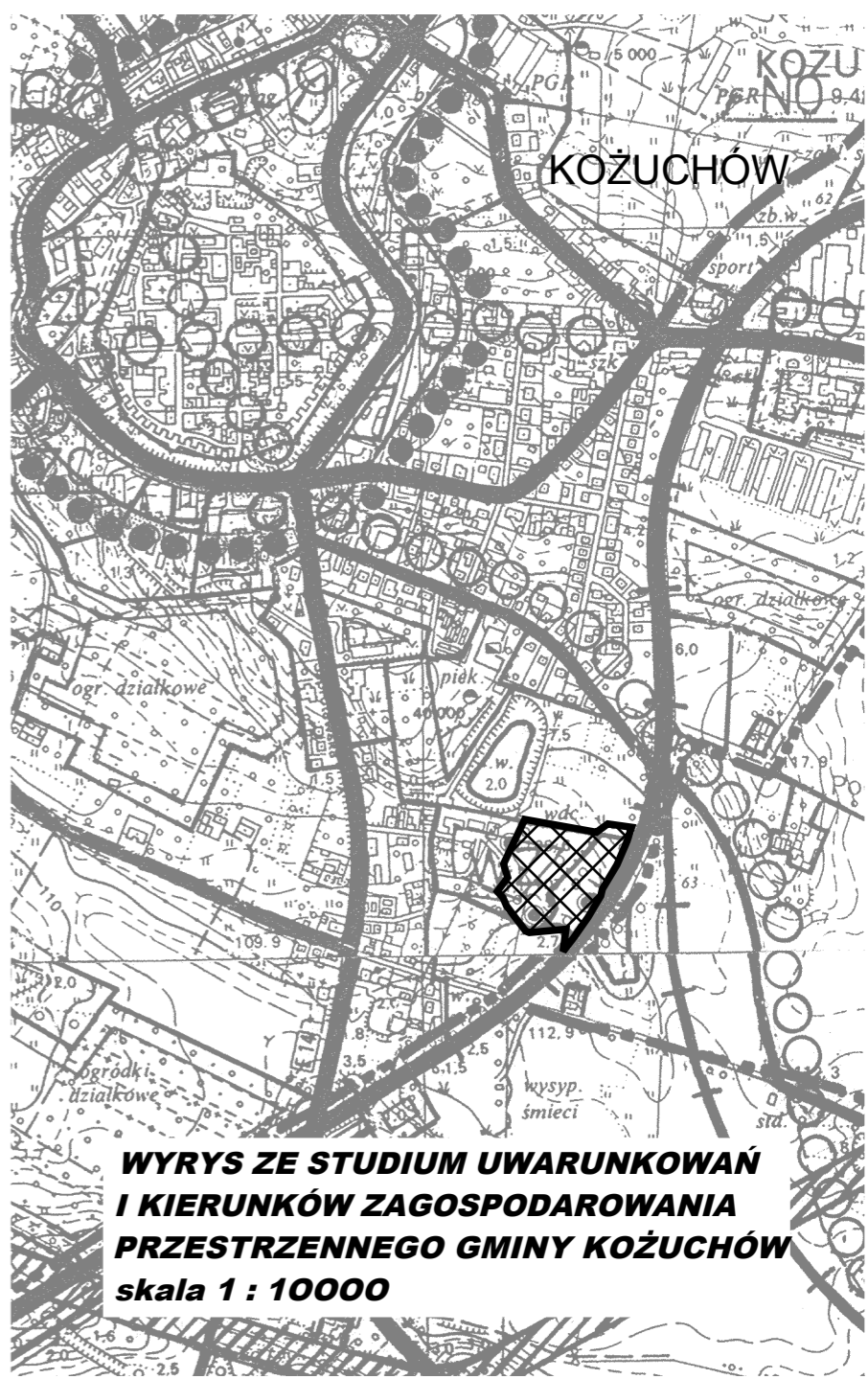


KOZUCHÓW - obszar nr 1 działki nr ewid. 649, 650/4, 650/5, 671 MIEJSCOWY PLAN ZAGOSPODAROWANIA PRZESTRZENNEGO


Rysunek planu stanowi załącznik nr 1 do uchwały nr XXVIII/221/05
Rady Miejskiej w Kozuchowie z dnia 30 czerwca 2005 r.

skala 1 : 1000
0 50m




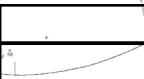


**WYRYS ZE STUDIUM UWARUNKWAŃ
I KIERUNKÓW ZAGOSPODAROWANIA
PRZESTRZENNEGO GMINY KOZUCHÓW
skala 1 : 10000**

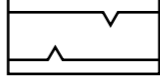
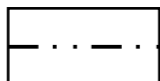
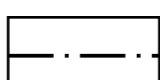
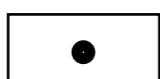
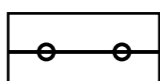
OPRACOWANIE:
mgr inż. arch. Teodor Adamus
nr upr. urb. 745/88, Z-181
- zagadnienia przestrzenne
mgr inż. arch. Katarzyna Łotysz - Z-356
- opracowanie graficzne



**BIURO PLANOWANIA PRZESTRZENNEGO
I USŁUG & MC SPÓŁKA Z O.O.**
UL. KUPIECKA 21
65-426 ZIELONA GÓRA
TEL. (0-68)3202107, 3246087

OZNACZENIA:

-  Granica terenu objętego planem miejscowym
-  Linie wewnętrznego podziału terenu
-  Tereny przeznaczone na cele gospodarki leśnej
-  Teren wód powierzchniowych (istniejący rów melioracyjny)

-  Korytarz infrastruktury technicznej
-  Istniejąca napowietrzna linia elektroenergetyczna 20 kV
-  Istniejąca kablowa linia elektroenergetyczna 0,4 kV
-  Istniejąca studnia
-  Istniejący przewód wodociagowy