



GMINA KOŻUCHÓW, WIEŚ SOLNIKI

obszar nr 9 - działka nr ewid. 333/11

MIEJSCOWY PLAN ZAGOSPODAROWANIA PRZESTRZENNEGO

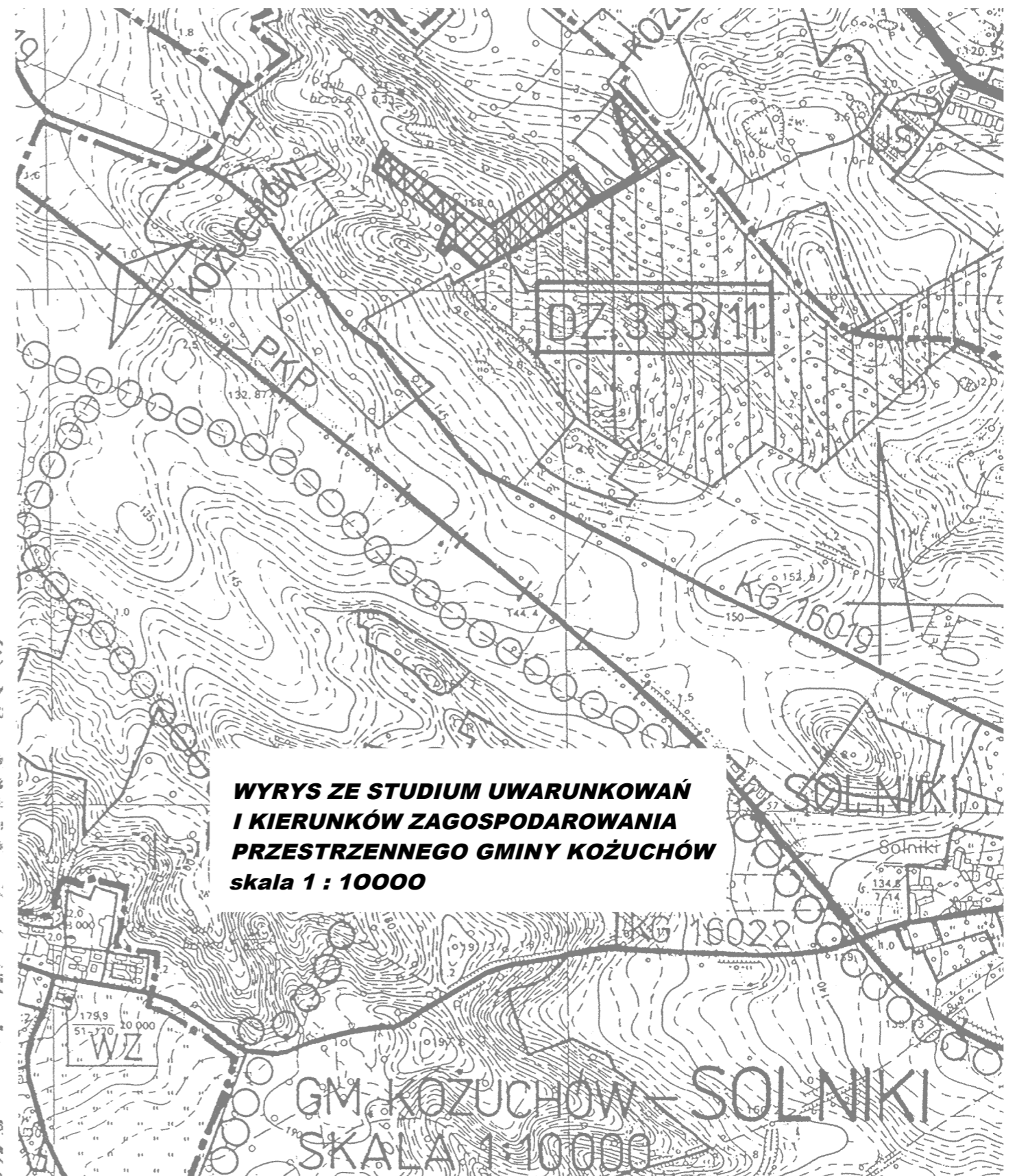
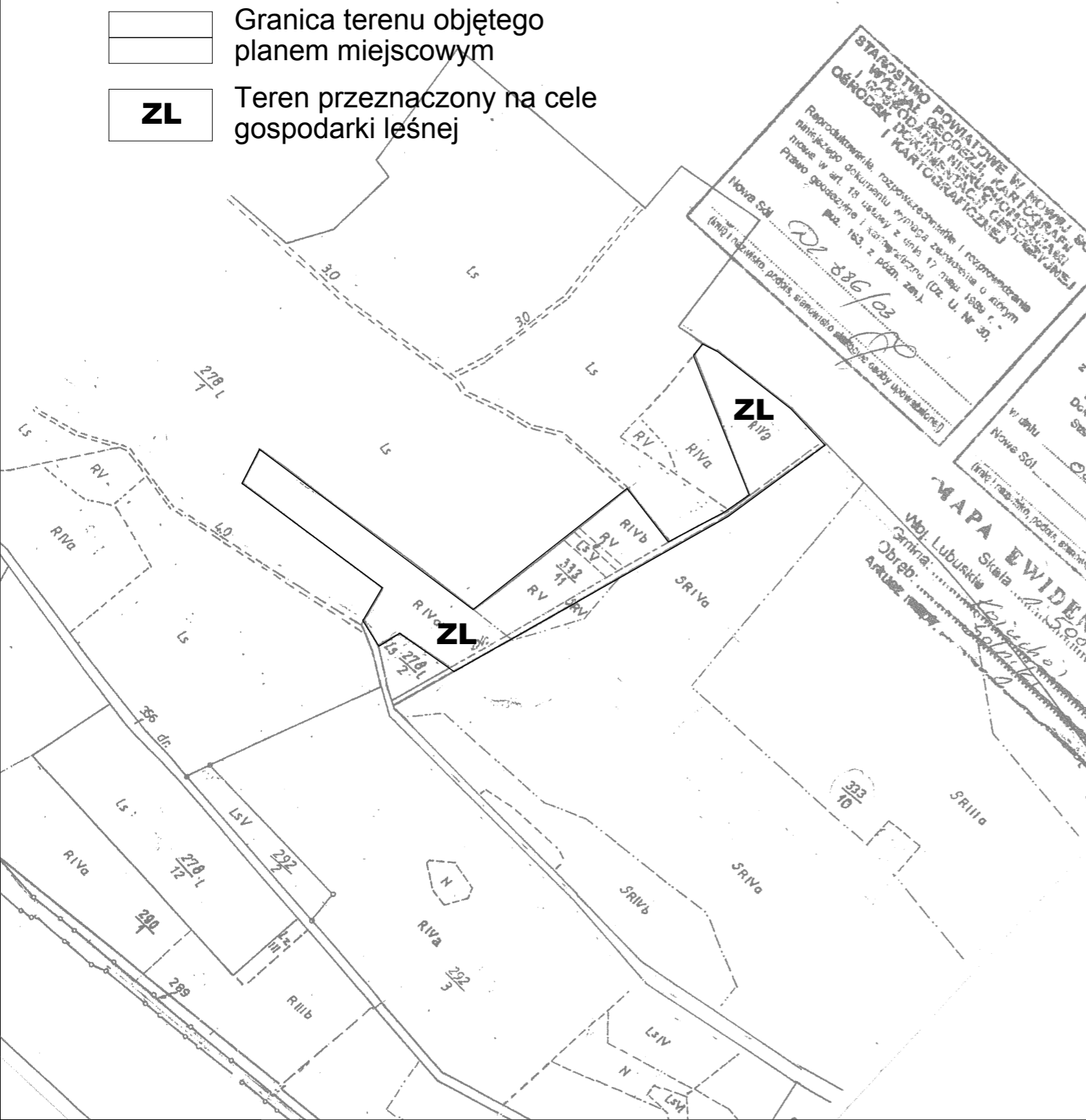
Rysunek planu stanowi załącznik nr 9 do uchwały nr XXVIII/221/05 Rady Miejskiej w Kożuchowie z dnia 30 czerwca 2005 r.

OZNACZENIA:

-  Granica terenu objętego planem miejscowym
-  **ZL** Teren przeznaczony na cele gospodarki leśnej

skala 1 : 5000

0 100m 200m



**WYRYS ZE STUDIUM UWARUNKOWAŃ
I KIERUNKÓW ZAGOSPODAROWANIA
PRZESTRZENNEGO GMINY KOŻUCHÓW
skala 1 : 10000**



BIURO PLANOWANIA PRZESTRZENNEGO
I USŁUG & MC SPÓŁKA Z O.O.
UL. KUPIECKA 21
65-426 ZIELONA GÓRA
TEL. (0-68)3202107, 3246087

OPRACOWANIE:

mgr inż. arch. Teodor Adamus, nr upr. urb. 745/88, Z-181
- zagadnienia przestrzenne
mgr inż. arch. Katarzyna Łotysz - Z-356
- opracowanie graficzne