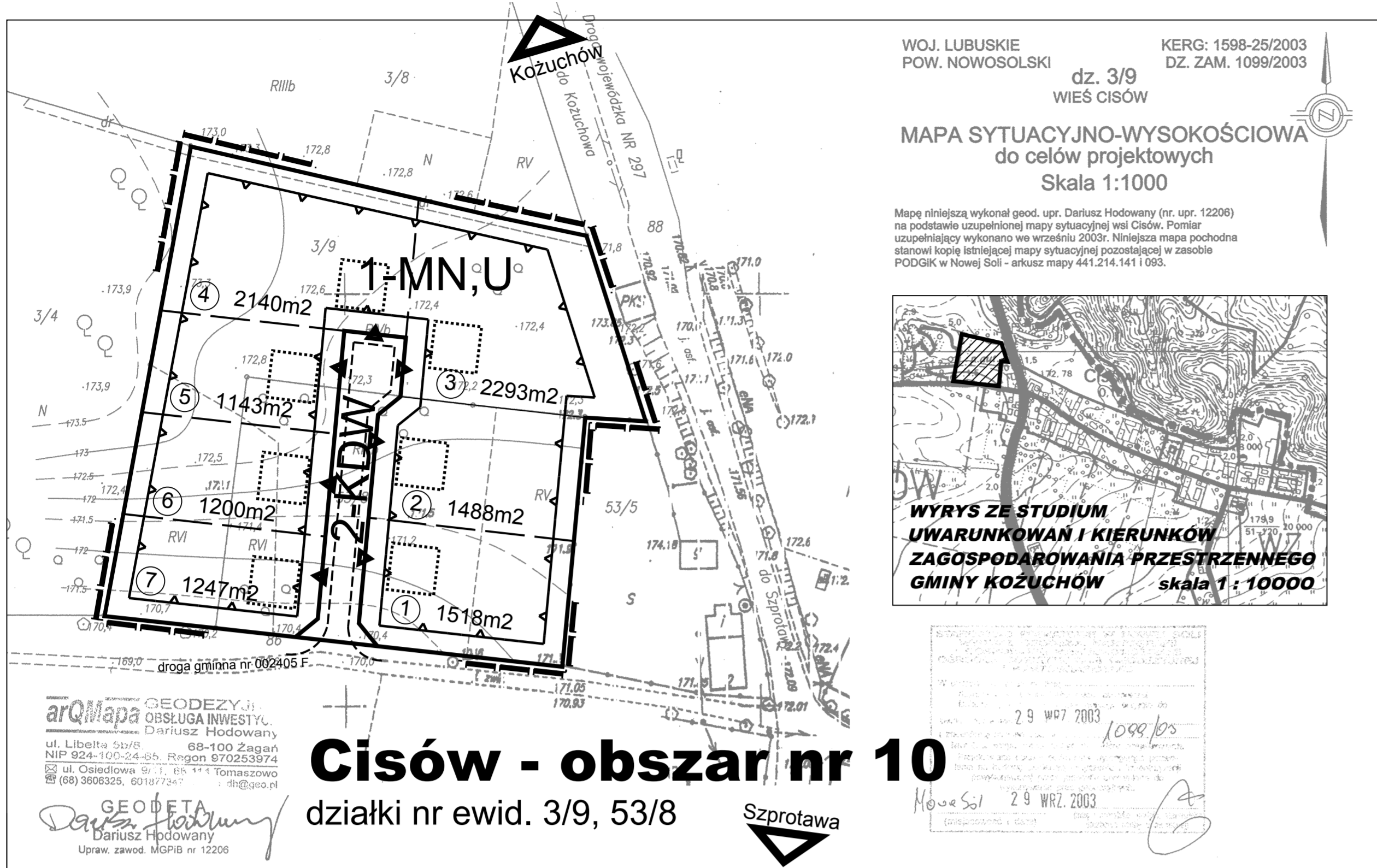


GMINA KOŻUCHÓW - CISÓW, RADWANÓW, SŁOCINA

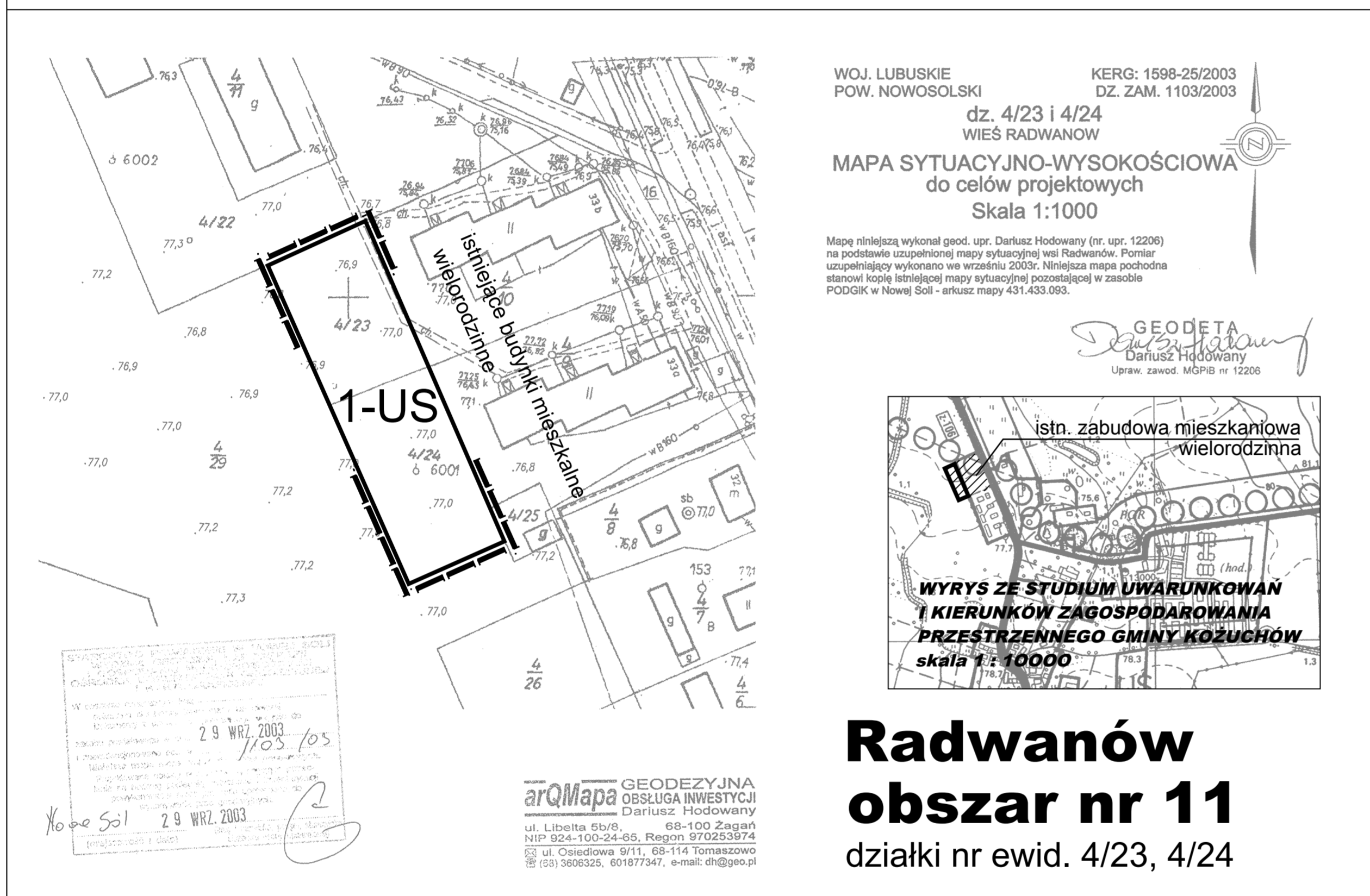
MIEJSCOWY PLAN ZAGOSPODAROWANIA PRZESTRZENNEGO



SKALA 1 : 1000

0 50m 100m

Rysunek planu stanowi załącznik nr 7 do uchwały nr XXVIII/222/05 Rady Miejskiej w Kożuchowie z dnia 30 czerwca 2005 r.

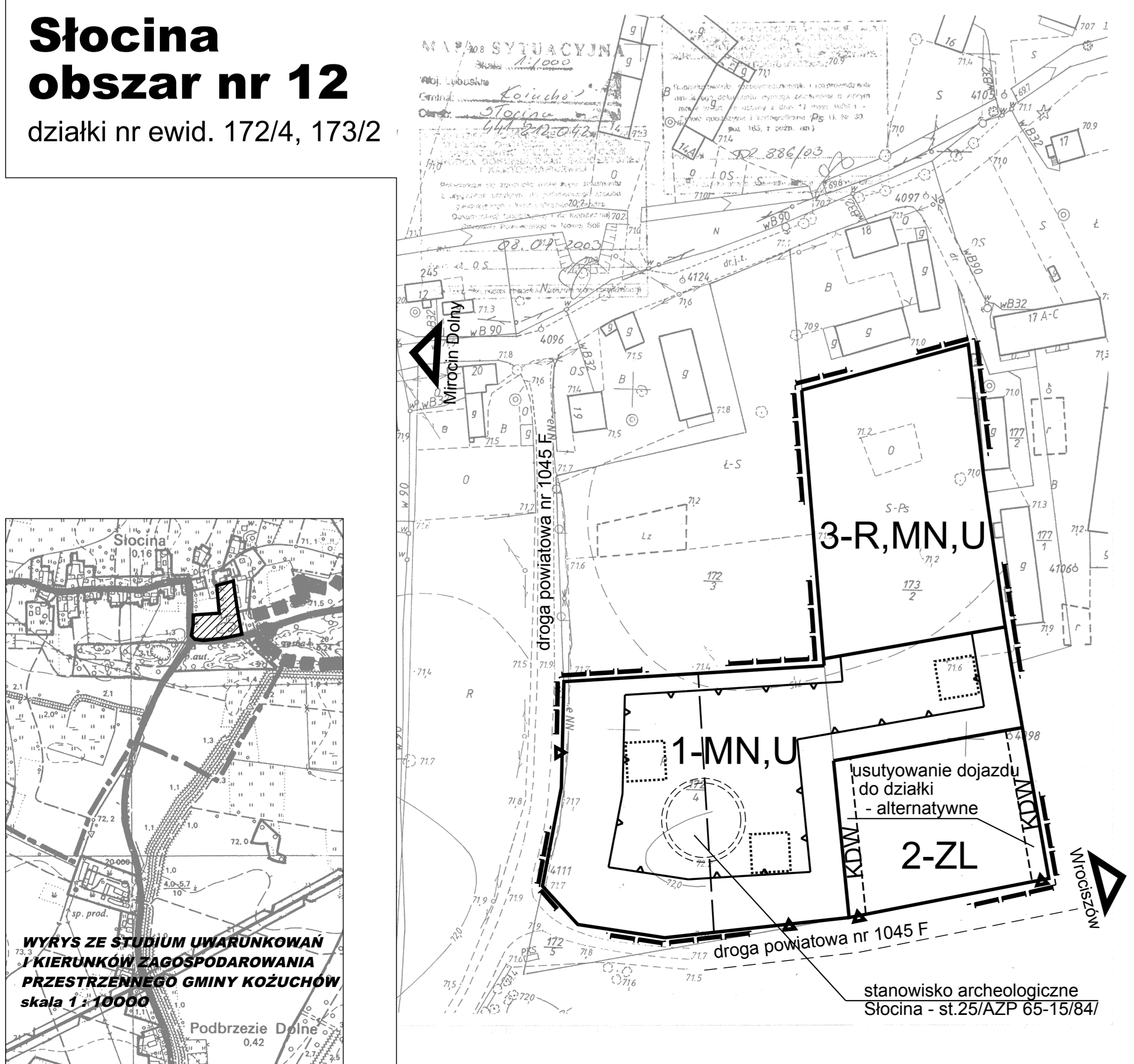


OZNACZENIA

- Granice terenów objętych planem miejscowym
- Linie rozgraniczające tereny o różnych funkcjach
- Linie istniejącego podziału terenów na działki
- Linie projektowanego podziału terenów na działki
- Linie wewnętrznego podziału terenów o różnych sposobach zagospodarowania - orientacyjne
- Nieprzekraczalne linie zabudowy
- Tereny zabudowy mieszkaniowej jednorodzinnej i usług
- Teren o funkcji rekreacyjno-sportowej
- Teren upraw rolnych i ogrodniczych - możliwość jego przeznaczenia na cele funkcji mieszkaniowo-usługowej
- Teren dróg wewnętrznych
- Budynki projektowane - propozycja lokalizacji (usytuowanie i obrysy budynków nie są obowiązujące)
- Obsługa komunikacyjna wydzielonych działek (wjazdy na teren działek - orientacyjne)
- Stanowisko archeologiczne podlegające ochronie (ślady osadnictwa - późne średniowiecze)

Słocina obszar nr 12

działki nr ewid. 172/4, 173/2



BIURO PLANOWANIA PRZESTRZENNEGO I USŁUG & MC SPÓŁKA Z O.O.
UL. KUPIECKA 21
65-426 ZIELONA GÓRA
TEL. (0-68)3202107, 3246087

OPRACOWANIE:
mgr inż. arch. Teodor Adamus
nr upr. urb. 745/88, Z-181
- zagadnienia przestrzenne
mgr inż. arch. Katarzyna Łotysz - Z-356
- opracowanie graficzne
mgr inż. IWONA CZAPLIŃSKA, nr upr.urb.1657, Z-267
- infrastruktura sanitarna
inż. LEON RECZUCH
- elektroenergetyka, upr. nr 68/88/ZG