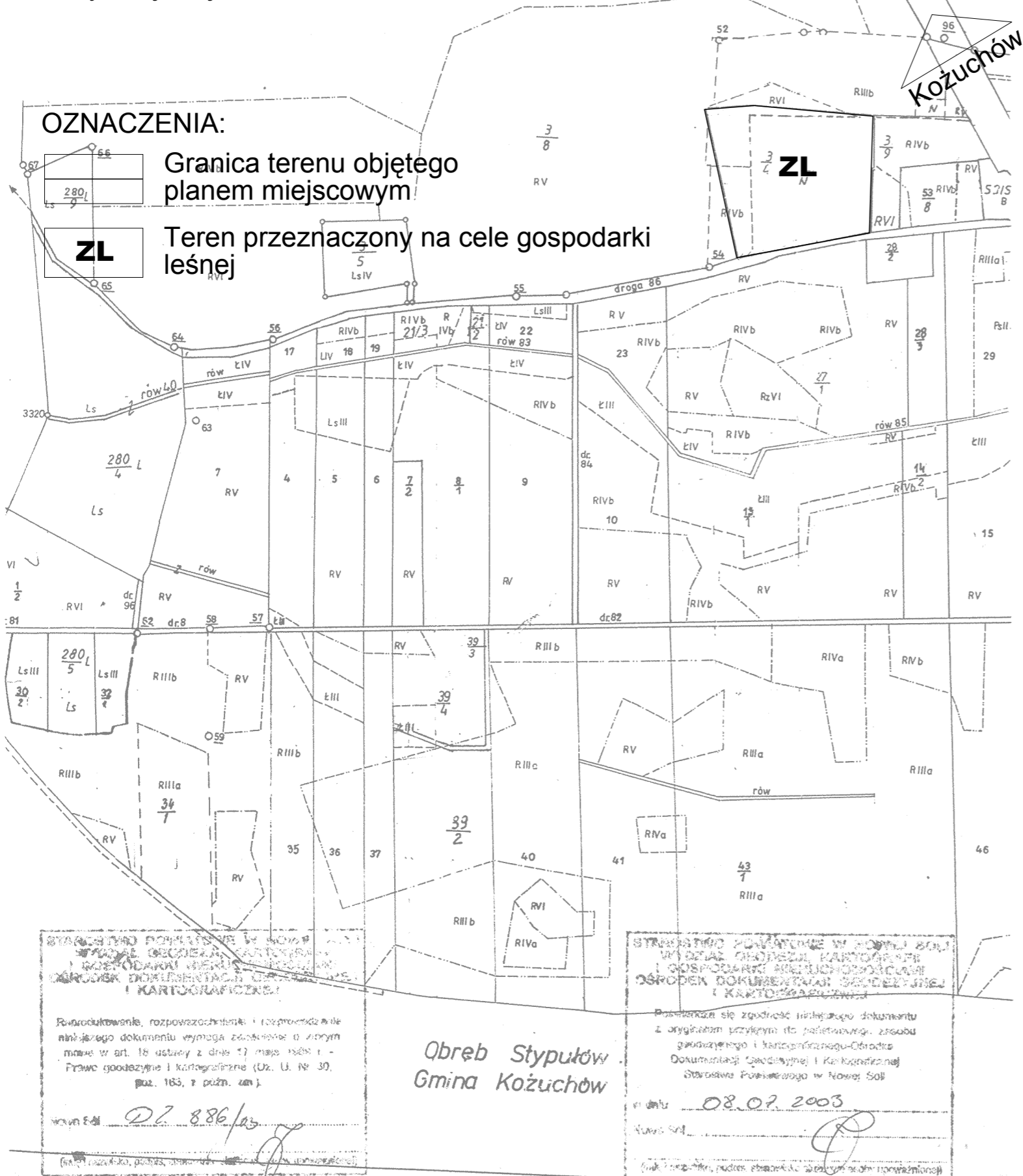


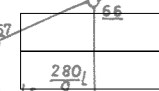

GMINA KOŻUCHÓW, WIEŚ CISÓW obszar nr 2, działka nr ewid. 3/4 MIEJSCOWY PLAN ZAGOSPODAROWANIA PRZESTRZENNEGO

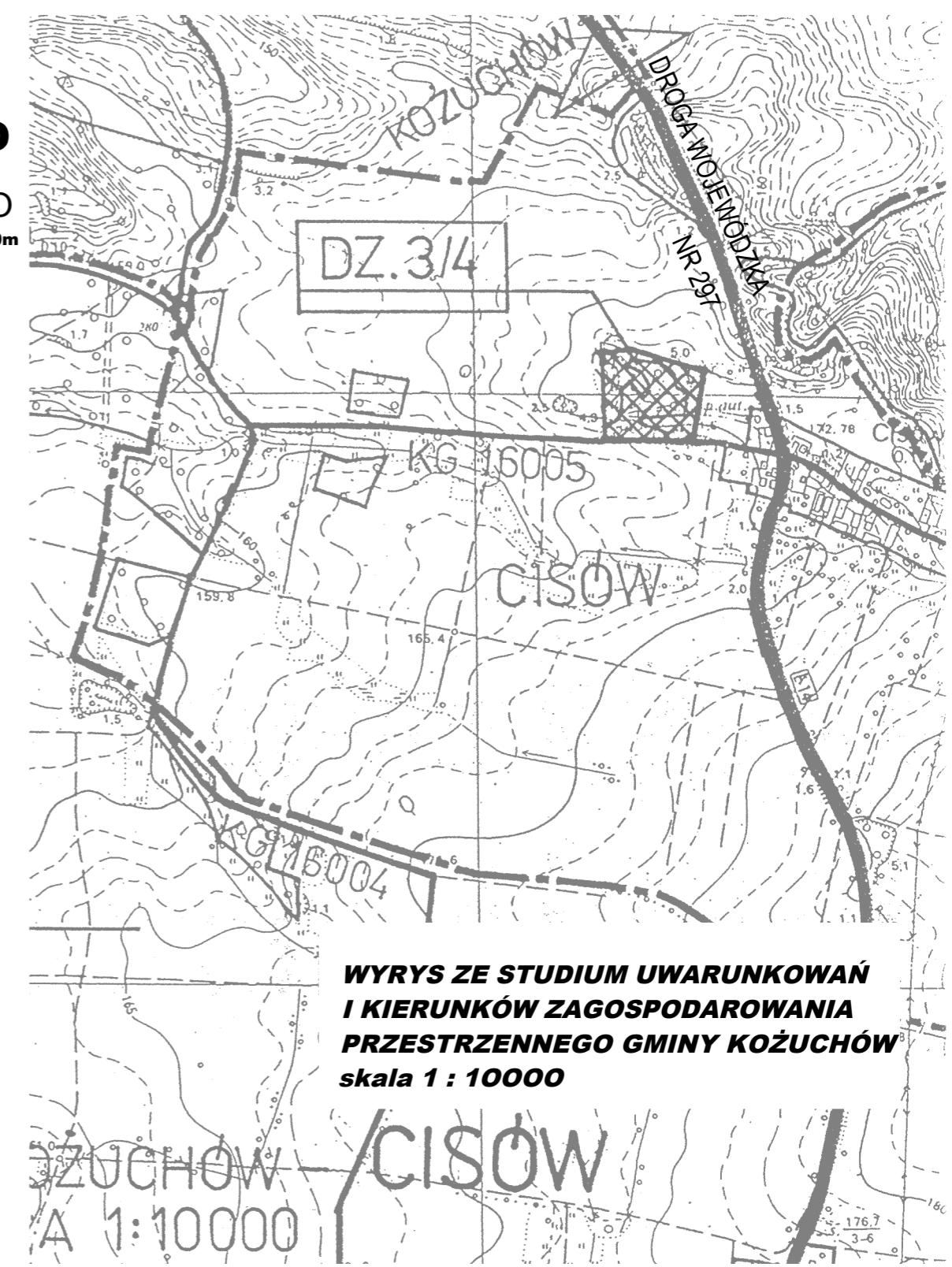
Rysunek planu stanowi załącznik nr 2 do uchwały nr XXVIII/221/05
Rady Miejskiej w Kożuchowie z dnia 30 czerwca 2005 r.

skala 1 : 5000
0 100m 200m



OZNACZENIA:

-  Granica terenu objętego planem miejscowym
-  Teren przeznaczony na cele gospodarki leśnej



**WYRYS ZE STUDIUM UWARUNKWAŃ
I KIERUNKÓW ZAGOSPODAROWANIA
PRZESTRZENNEGO GMINY KOŻUCHÓW
skala 1 : 10000**

KOŻUCHÓW / CISÓW
skala 1 : 10000

**BIURO PLANOWANIA PRZESTRZENNEGO
I USŁUG & MC SPÓŁKA Z O.O.**
UL. KUPIECKA 21
65-426 ZIELONA GÓRA
TEL. (0-68)3202107, 3246087

OPRACOWANIE:
mgr inż. arch. Teodor Adamus, nr upr. urb. 745/88, Z-181
- zagadnienia przestrzenne
mgr inż. arch. Katarzyna Łotysz - Z-356
- opracowanie graficzne

STRASZAKO POWIATOWE W NOWYM SĄLU
WYDZIAŁ GEODEZJI, KARTOGRAFII
I GOSPODARSTWA PRZESTRZENNEGO
OSRODEK DOKUMENTACJI SPACJALNEJ
I KARTOGRAFICZNEJ

Obwód Stypułków
Gmina Kożuchów

08.07.2003