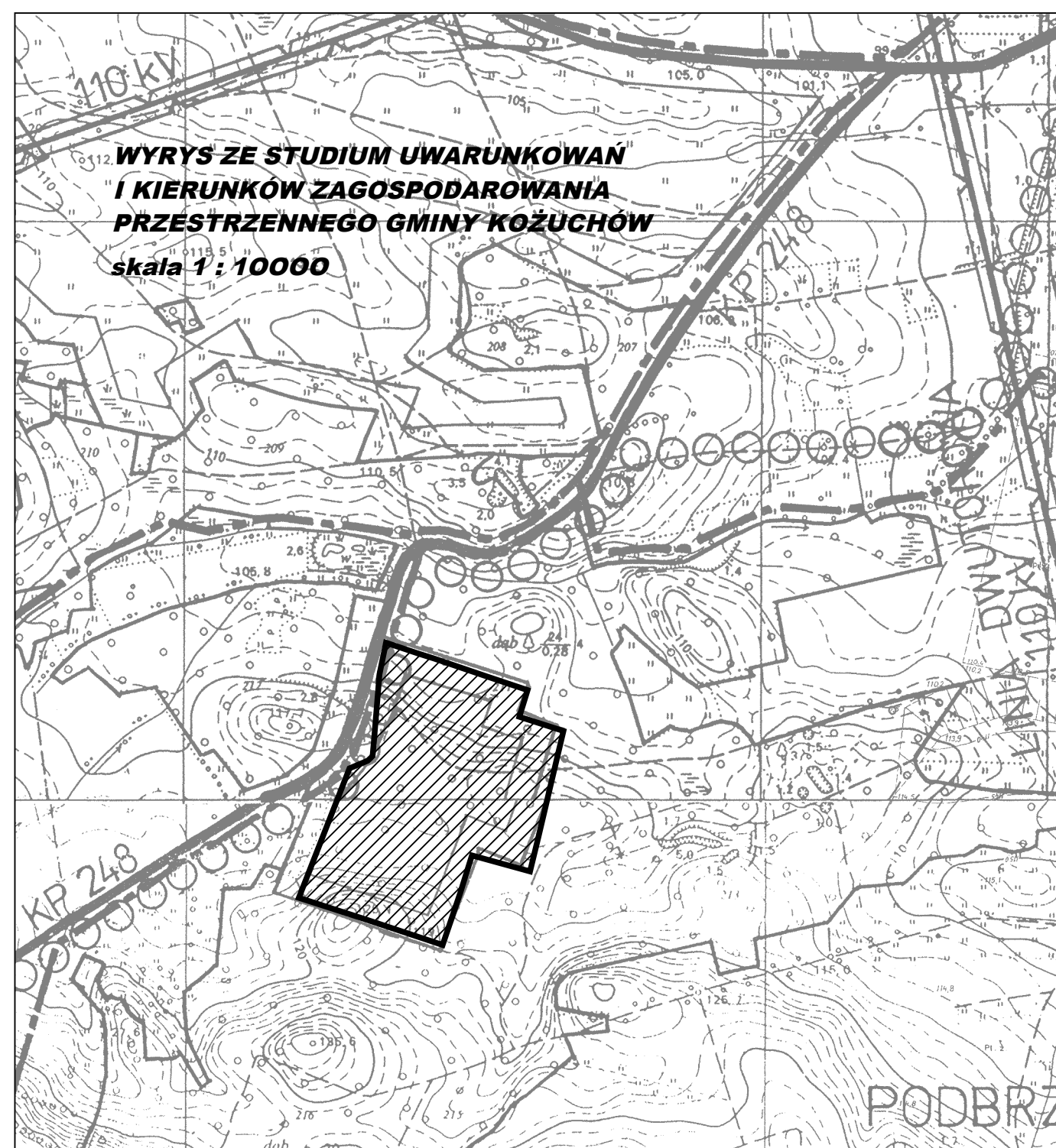


GMINA KOŻUCHÓW - BULIN

MIEJSCOWY PLAN ZAGOSPODAROWANIA PRZESTRZENNEGO

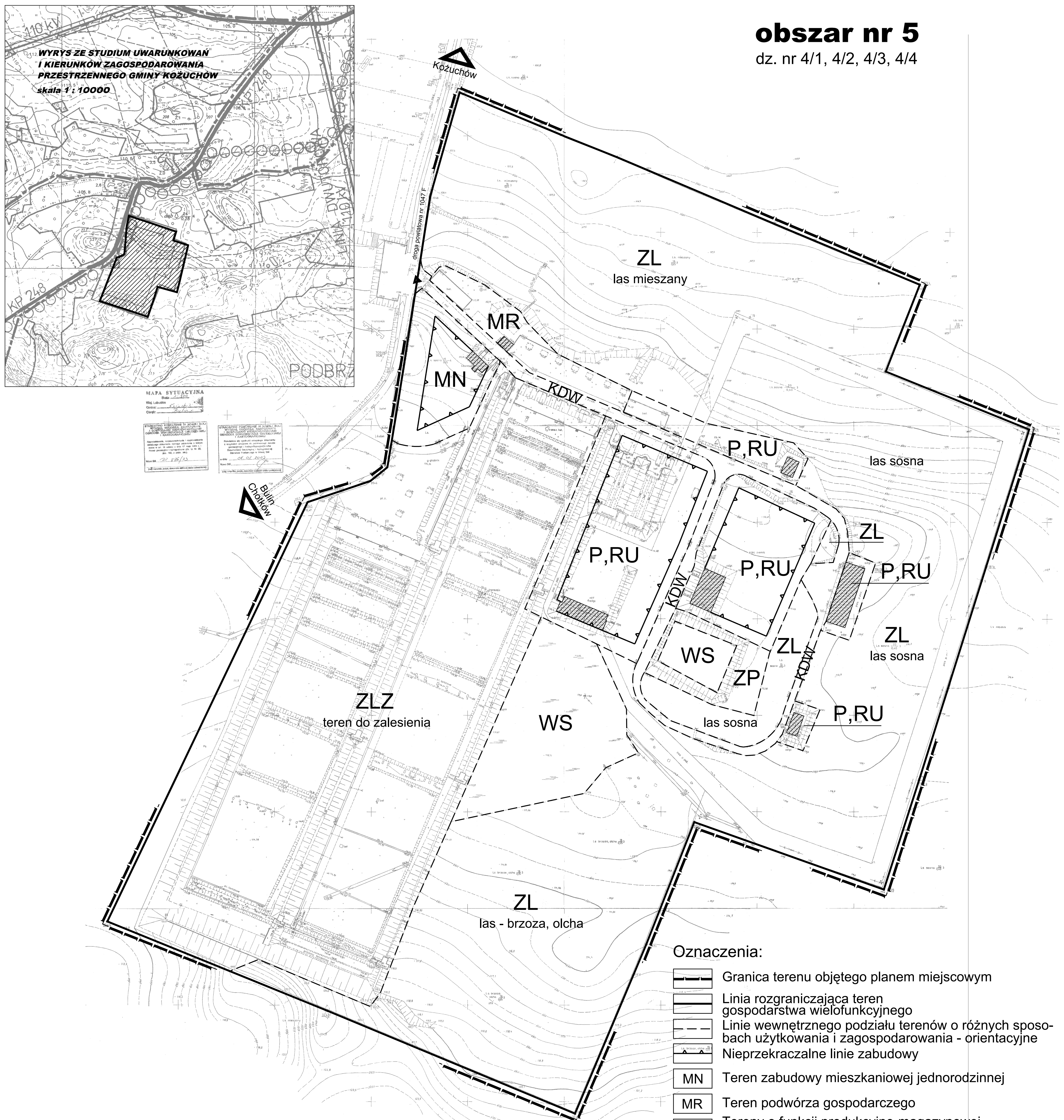
Rysunek planu stanowi załącznik nr 3 do uchwały nr XXVIII/222/05 Rady Miejskiej w Kożuchowie z dnia 30 czerwca 2005 r.

0 50m 100m SKALA 1 : 1000








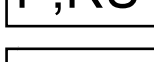









obszar nr 5

dz. nr 4/1, 4/2, 4/3, 4/4



Oznaczenia:

-  Granica terenu objętego planem miejscowym
-  Linia rozgraniczająca teren gospodarstwa wielofunkcyjnego
-  Linie wewnętrzne podziału terenów o różnych sposobach użytkowania i zagospodarowania - orientacyjne
-  Nieprzekraczalne linie zabudowy
-  Teren zabudowy mieszkaniowej jednorodzinnej
-  Teren podwórza gospodarczego
-  Tereny o funkcji produkcyjno-magazynowej i składowej oraz obsługi gospodarstwa rolnego
-  Wewnętrzne ciągi komunikacyjne (ciągi pieszo-jezdne)
-  Tereny wód powierzchniowych
-  Teren zieleni urządzonej
-  Tereny leśne
-  Teren do zalesienia
-  Istniejące budynki i obiekty - możliwość przebudowy i zmiany funkcji lub wyburzenia
-  Istniejący wjazd na teren gospodarstwa



BIURO PLANOWANIA PRZESTRZENNEGO
I USŁUG & MC SPÓŁKA Z O.O.
UL. KUPIECKA 21
65-426 ZIELONA GÓRA
TEL. (0-68)3202107, 3246087

OPRACOWANIE:

mgr inż. arch. Teodor Adamus
nr upr. urb. 745/88, Z-181
- zagadnienia przestrzenne
mgr inż. arch. Katarzyna Lotysz - Z-356
- opracowanie graficzne
mgr inż. IWONA CZAPLIŃSKA, nr upr.urb.1657, Z-267
- infrastruktura sanitarna
inż. LEON RECZUCH
- elektroenergetyka, upr. nr 68/88/ZG