

**UCHWAŁA NR XLVIII/401/17
RADY MIEJSKIEJ W KOŻUCHOWIE**

z dnia 26 października 2017 r.

w sprawie wskazania wstępnej lokalizacji nowych przystanków komunikacyjnych przy drogach powiatowych w Gminie Koźuchów

Na podstawie art. 18 ust. 2 pkt 15 ustawy z dnia 8 marca 1990 r. o samorządzie gminnym (t.j. Dz. U. z 2017 r., poz. 1875) oraz art. 20f ustawy z dnia 21 marca 1985 r. o drogach publicznych (t.j. Dz. U. z 2016 r., poz. 1440 z późn.zm.¹⁾) uchwała się co następuje:

§ 1. Dla zaspokajania potrzeb mieszkańców wskazuje się wstępne miejsca lokalizacji nowych przystanków komunikacyjnych przy drogach powiatowych:

1. Nr 1046F w relacji Lasocin - Drwalewice - Koźuchów, w miejscowości Sokołów, strona lewa

(naprzeciwko posesji nr 5).

2. Nr 1046F w relacji Lasocin - Drwalewice - Koźuchów, w miejscowości Drwalewice, strona prawa (okolice działki nr ewid. 4/2, obręb Drwalewice).

3. Nr 1040F w relacji Lasocin - Dziadoszyce - Borów Polski, w miejscowości Bielice, strona lewa (okolice posesji nr 1).

4. Nr 1040F w relacji Lasocin - Dziadoszyce - Borów Polski, w miejscowości Dziadoszyce, strona lewa (okolice posesji nr 77).

5. Nr 1041F w relacji Dziadoszyce - Cziradz, w miejscowości Solniki, strona prawa (okolice działki nr ewid. 61/2).

6. Nr 1048F w relacji Koźuchów - Mirocin Górny - Wichów - Brzeźnica, w miejscowości Podbrzezie Dolne, strona prawa (okolice posesji nr 4).

7. Nr 1049F w relacji Mirocin Górny - Mirocin Dolny, w miejscowości Mirocin Górny, strona prawa (okolice działki nr ewid. 341, obręb Mirocin Górny).

8. Nr 1053F w relacji Kiełpin - Radwanów - Wichów - Chodków - Jelenin, w miejscowości Broniszów, strona lewa (okolice posesji nr 81).

9. Nr 1053F w relacji Kiełpin - Radwanów - Wichów - Chodków - Jelenin, w miejscowości Broniszów, strona lewa (okolice posesji nr 66).

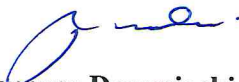
§ 2. Wstępne miejsca lokalizacji nowych przystanków komunikacyjnych oznaczono w załączniku graficznym nr 1 do niniejszej uchwały.

¹⁾Zmiany tekstu jednolitego ustawy zostały ogłoszone w Dz. U. z 2016 r., poz. 1920, poz. 2255, poz. 1948; z 2017 r., poz. 191, poz. 1089.

§ 3. Wykonanie uchwały powierza się Burmistrzowi Koźuchowa.

§ 4. Uchwała wchodzi w życie z dniem podjęcia i podlega ogłoszeniu w Biuletynie Informacji Publicznej Urzędu Miejskiego w Koźuchowie.


Przewodniczący Rady
Miejskiej




Ireneusz Drzewiecki

UZASADNIENIE

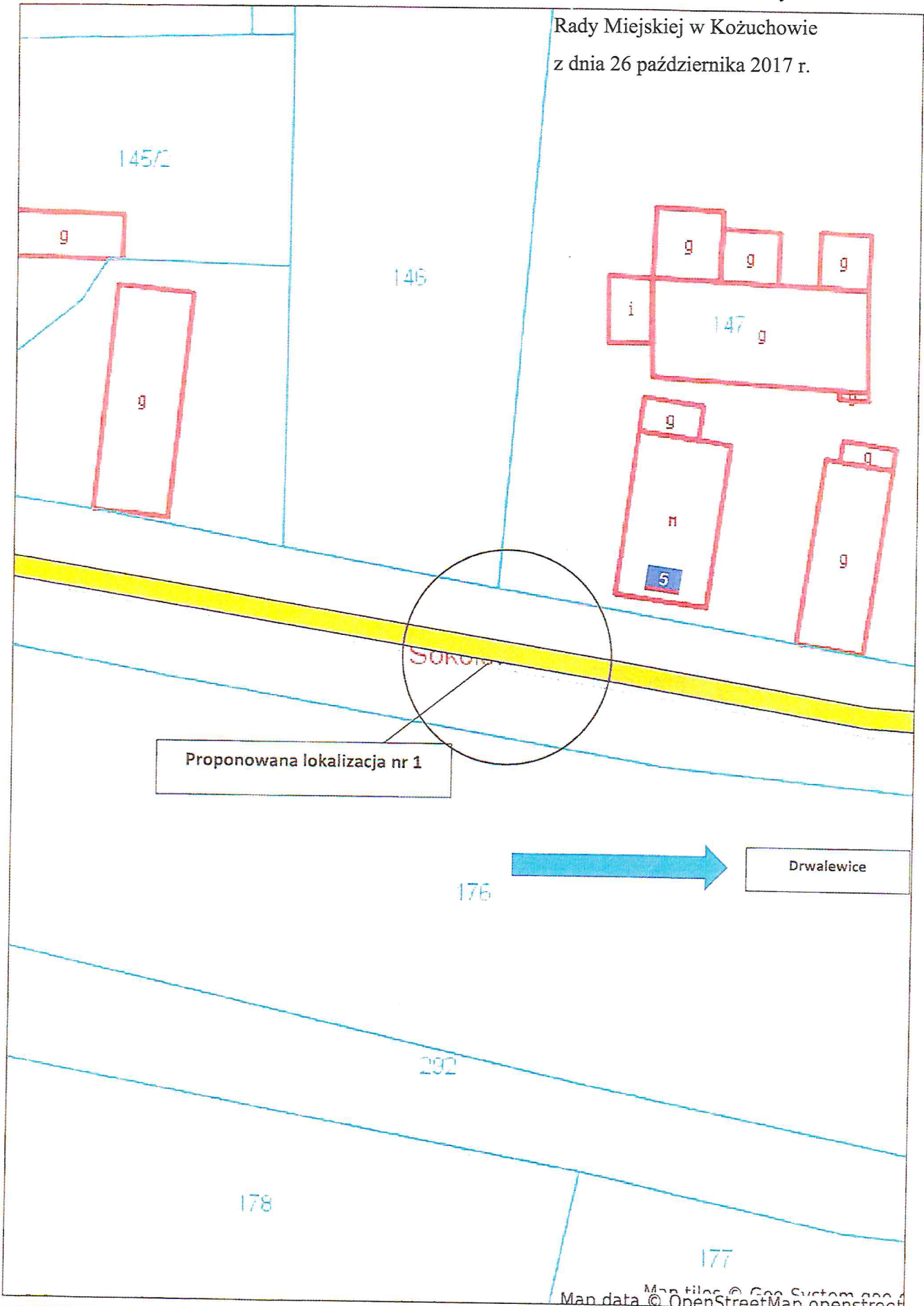
W oparciu o art. 20f ustawy z dnia 21 marca 1985r. o drogach publicznych (Dz.U. z 2016r. poz. 1440 z późn. zm.) rada gminy dla zaspokajania potrzeb mieszkańców wskazuje wstępne miejsca lokalizacji nowych przystanków komunikacyjnych w formie uchwały. Zarządca drogi jest obowiązany uwzględnić wskazane lokalizacje. O ostatecznej lokalizacji przystanków decyduje zarządca drogi, uwzględniając charakter drogi oraz warunki bezpieczeństwa ruchu drogowego. Lokalizacja nowych przystanków autobusowych jest związana z uzupełnieniem dla istniejących i funkcjonujących przystanków komunikacyjnych gminnego transportu zbiorowego. Wskazanie nowych przystanków ma na celu uwzględnienie potrzeb związanych z organizacją dowozu dzieci do szkół.


BURMISTRZ
Paweł Augustek

**PRZEWODNICZĄCY
RADY MIEJSKIEJ**

Ireneusz Drzewiecki



Rady Miejskiej w Kozuchowie
z dnia 26 października 2017 r.



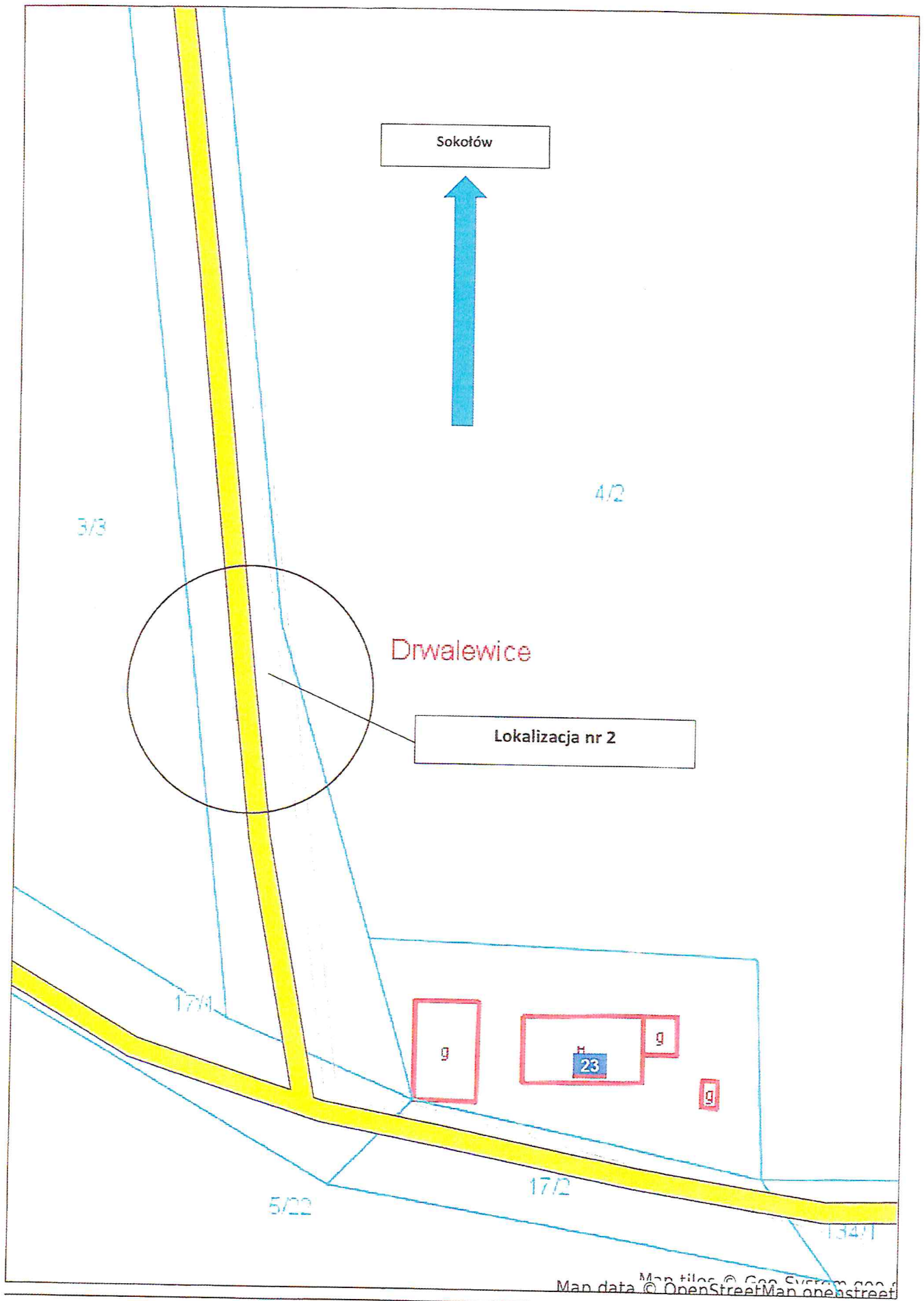
Proponowana lokalizacja nr 1

Drwałewice



Drwalewice, Gmina Kozuchów

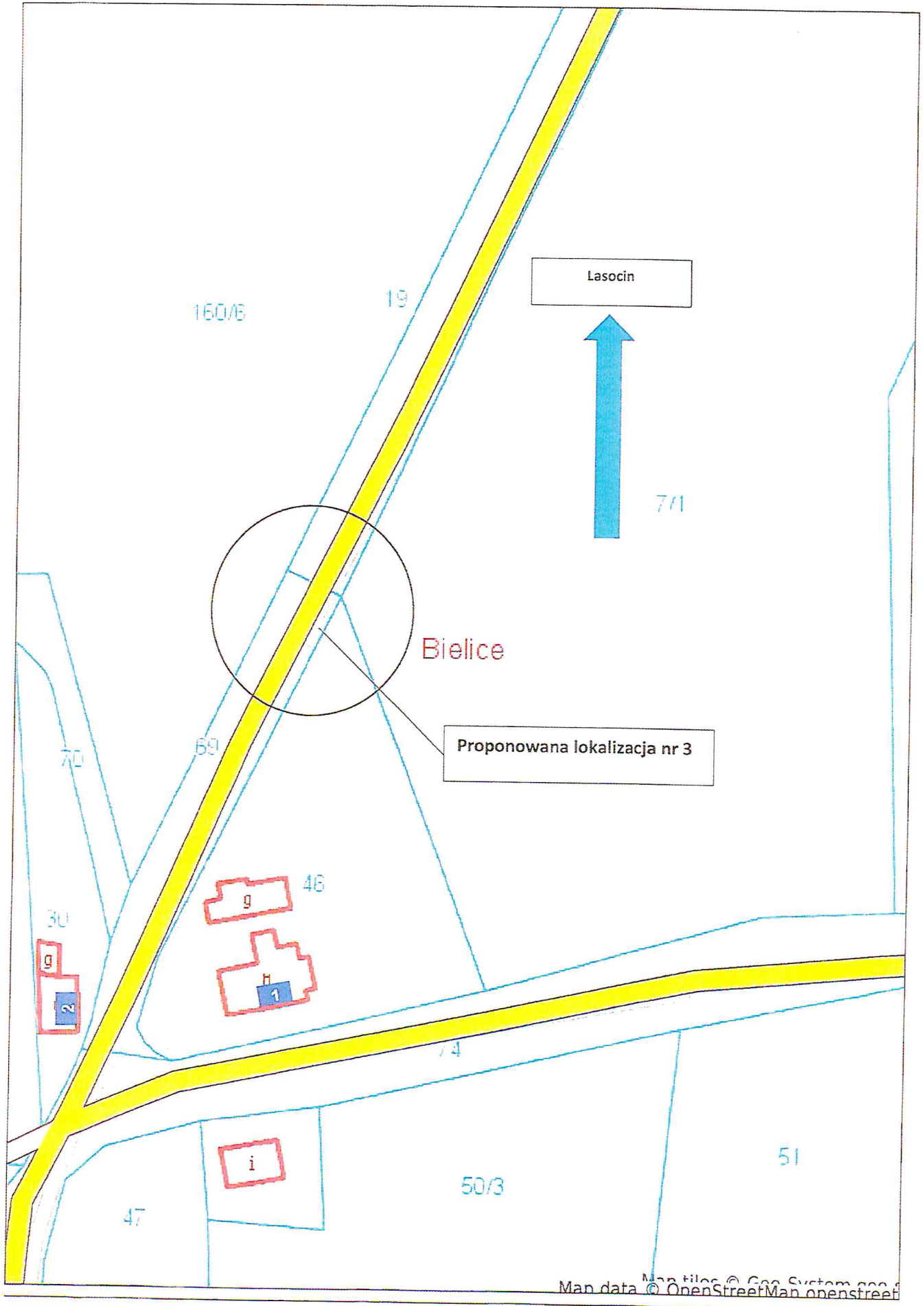
skala 1 : 500





Lasocin, Gmina Kozuchów

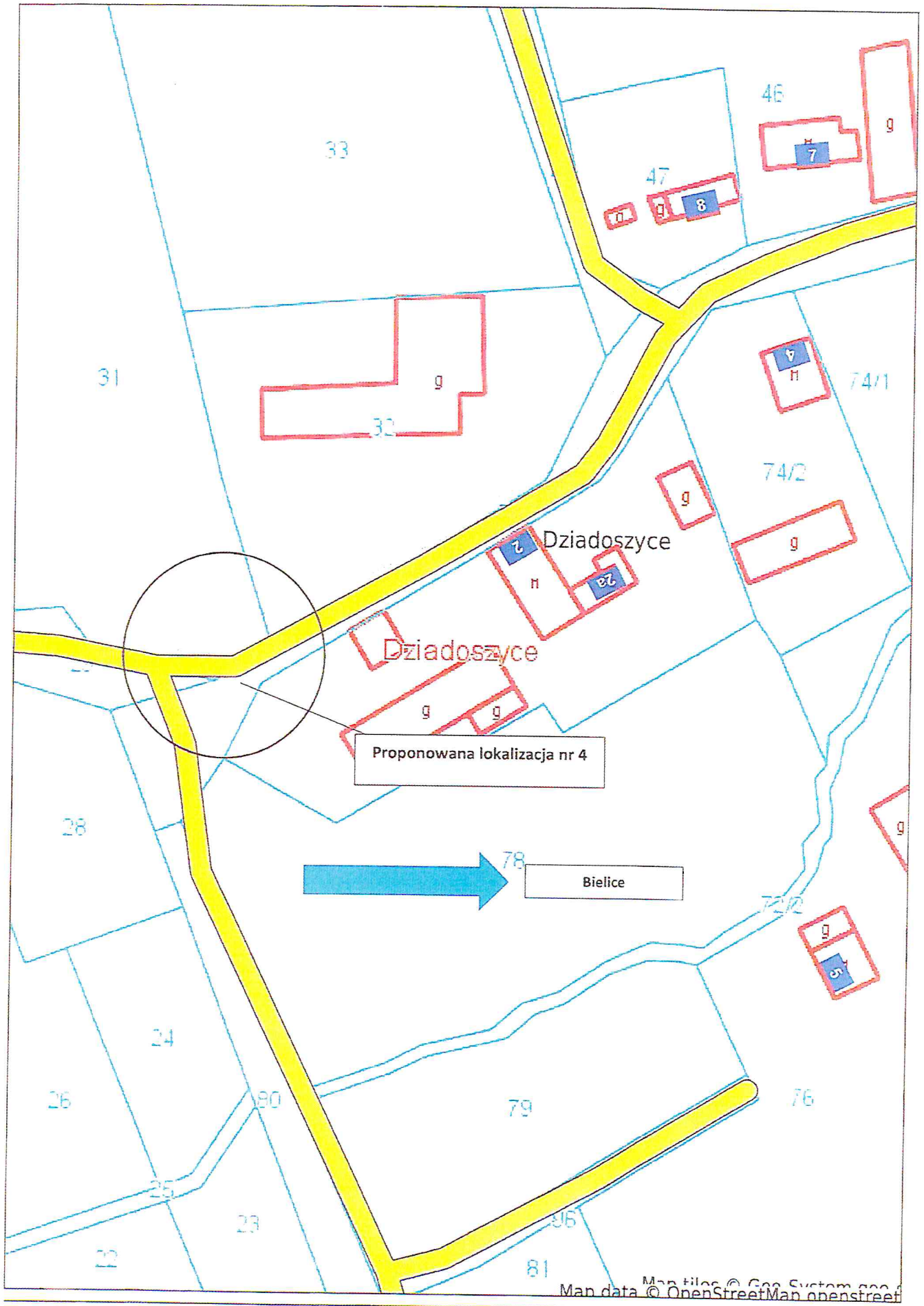
skala 1 : 1000





Dziadoszyce, Gmina Kozuchów

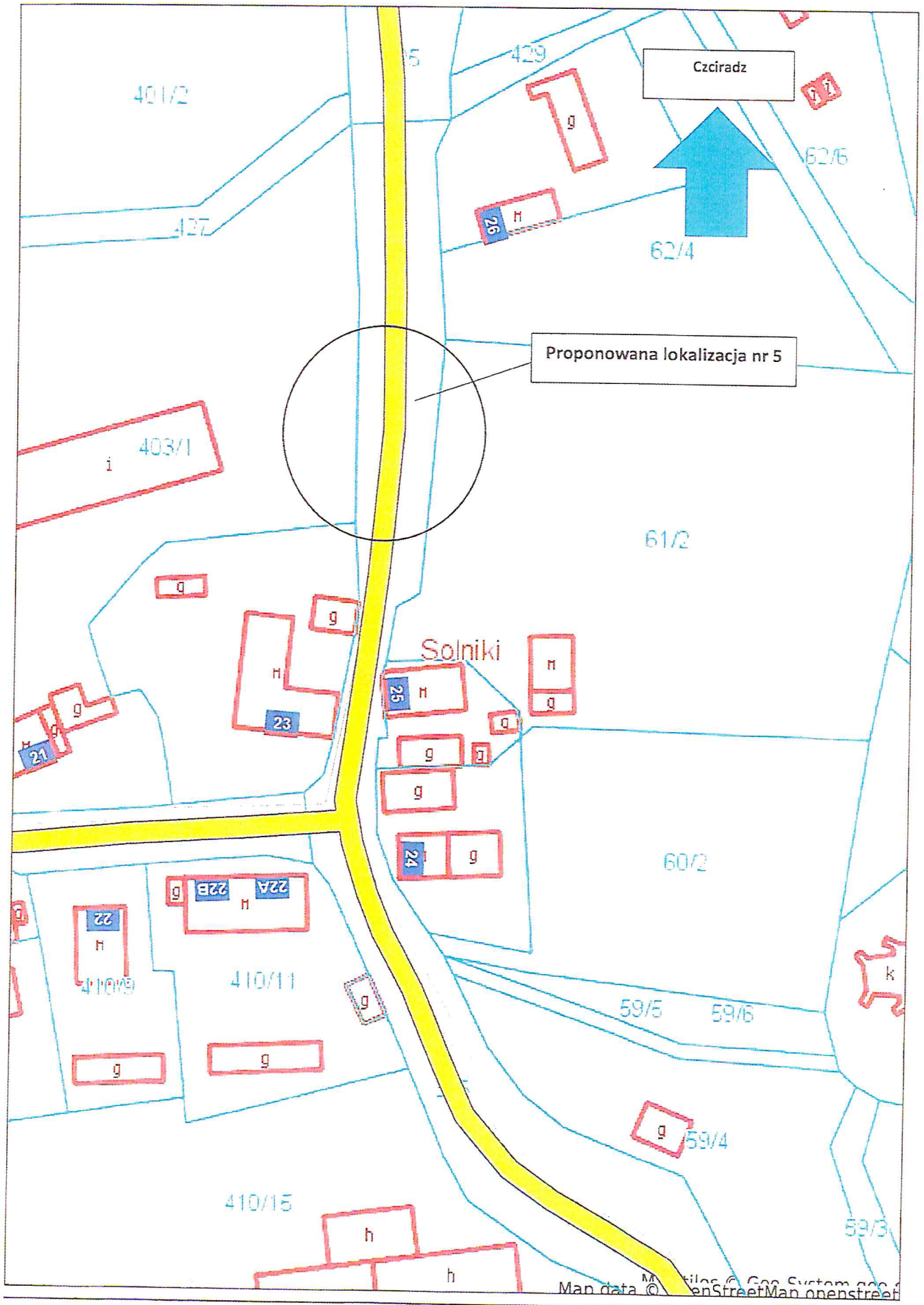
skala 1 : 1000





Solniki, Gmina Koźuchów

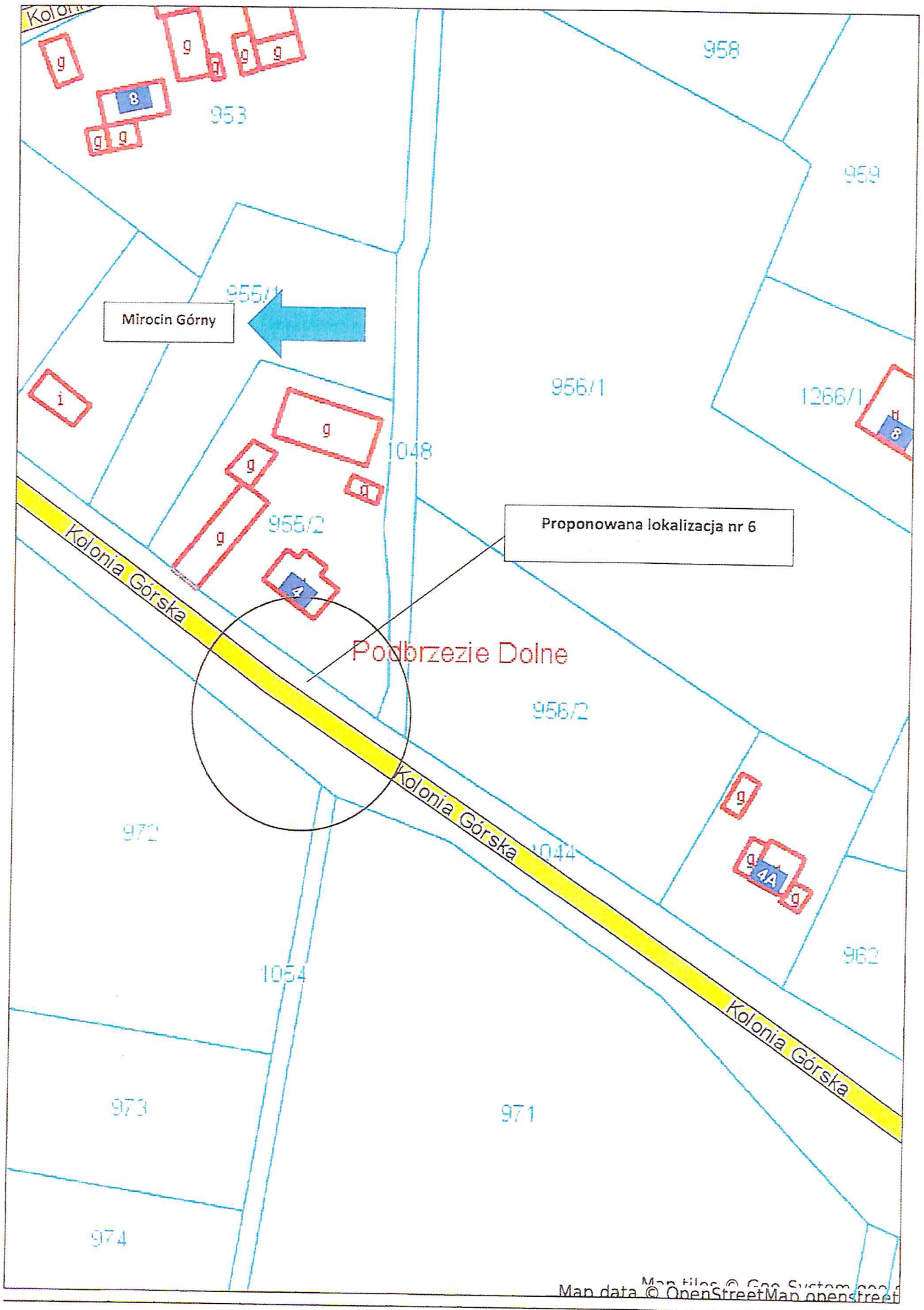
skala 1 : 1000





Podbrzezie Dolne, Gmina Koźuchów

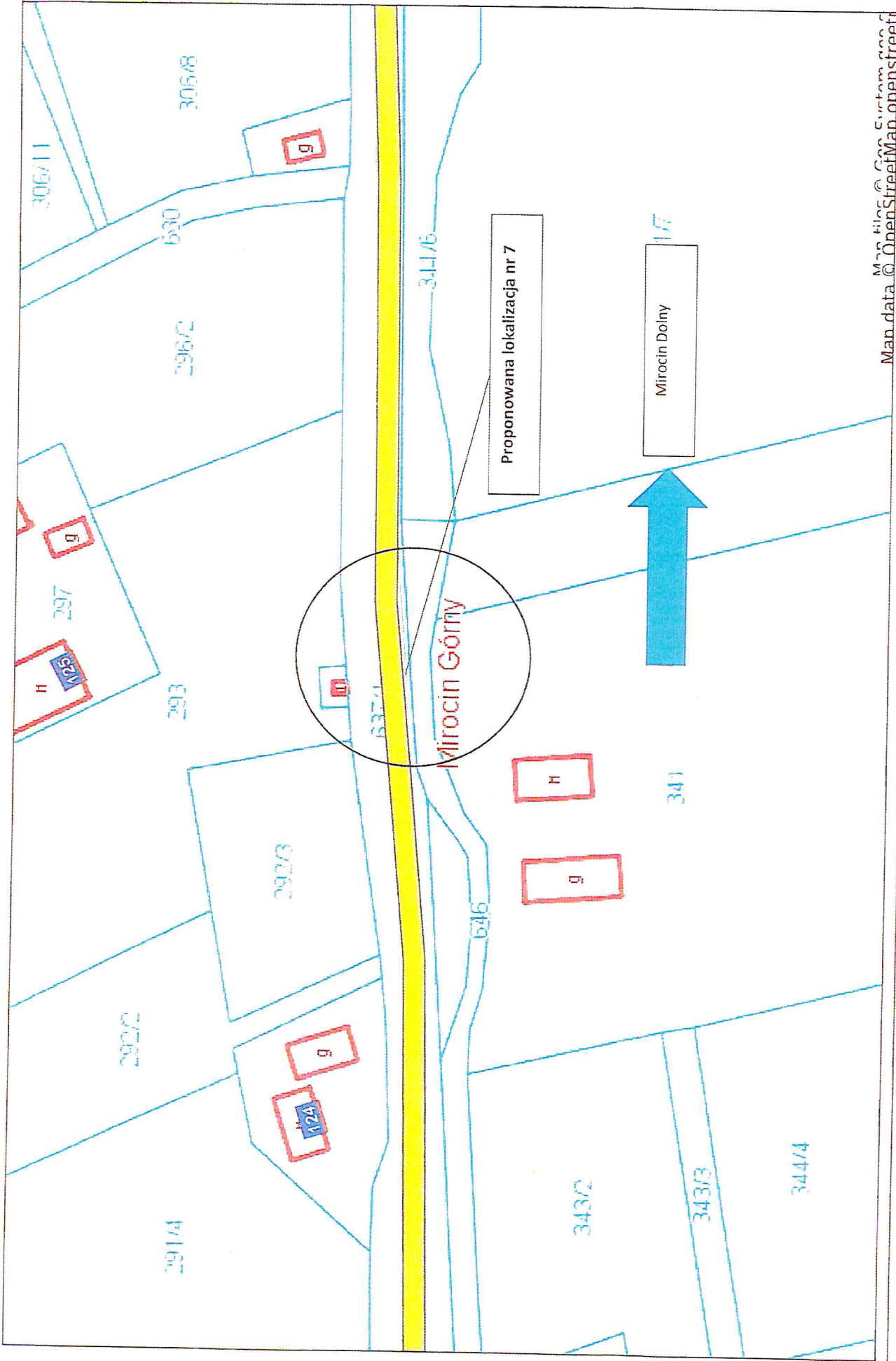
skala 1 : 1000





Mirocin Górny, Gmina Koźuchów

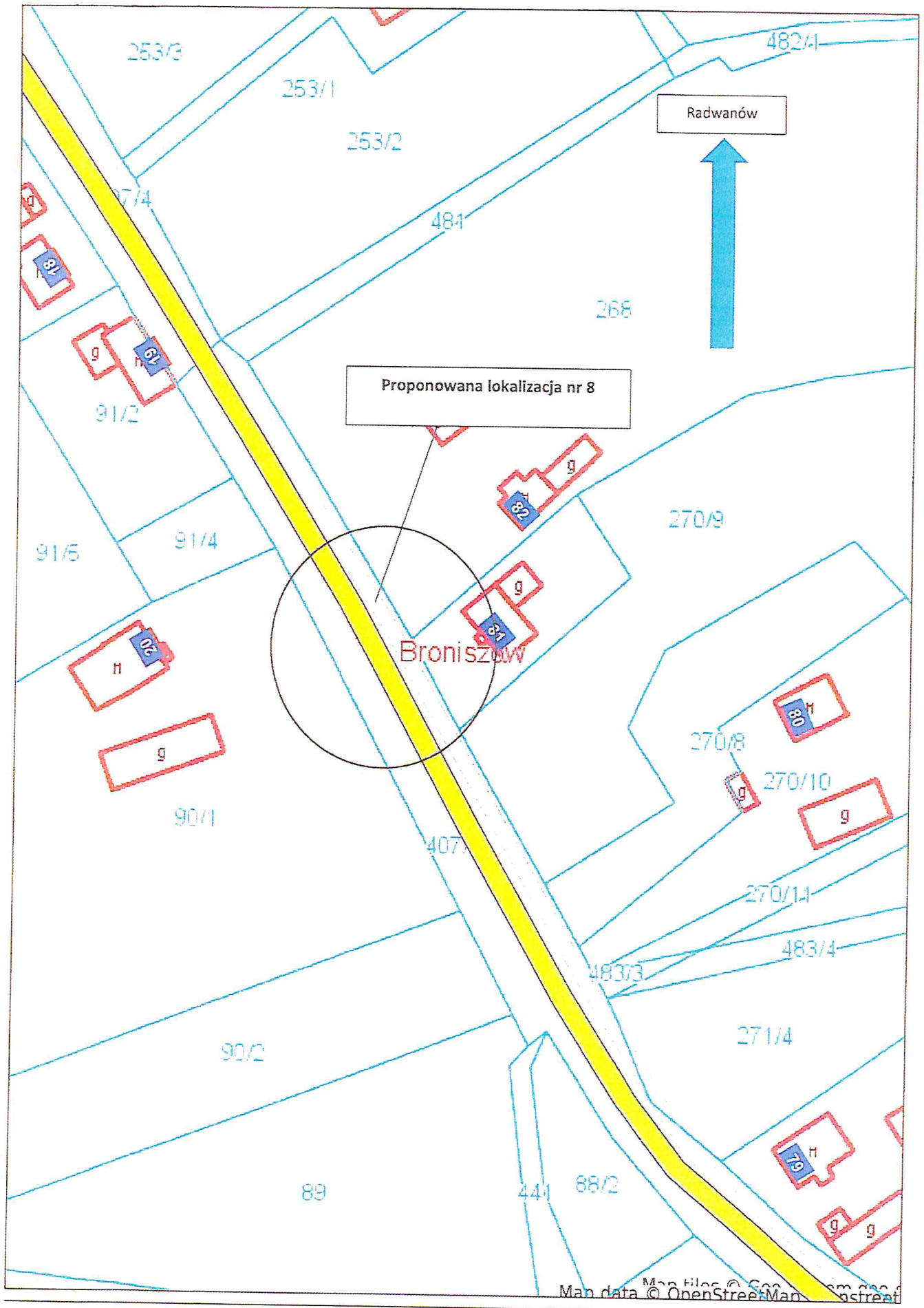
skala 1 : 1000





Broniszów, Gmina Kozuchów

skala 1 : 1000





Broniszów, Gmina Kozuchów

skala 1 : 500

