

**UCHWAŁA NR LV/444/18
RADY MIEJSKIEJ W KOŻUCHOWIE**

z dnia 29 marca 2018 r.

w sprawie podziału gminy na stałe obwody głosowania, ustalenia ich numerów, granic oraz siedzib obwodowych komisji wyborczych

Na podstawie art. 12 § 1, § 2, § 3, § 11, § 12 i § 13 ustawy z dnia 5 stycznia 2011 r. Kodeks wyborczy (t.j. Dz. U. z 2017 r., poz. 15 z późn zm.¹⁾), w związku z art. 13 ustawy z dnia 11 stycznia 2018 r. o zmianie niektórych ustaw w celu zwiększenia udziału obywateli w procesie wybierania, funkcjonowania i kontrolowania niektórych organów publicznych (Dz.U. z 2018 r., poz. 130) Rada Miejska w Koźuchowie działając na wniosek Burmistrza Koźuchowa uchwała, co następuje:

- § 1. Dokonuje się podziału gminy Koźuchów na 11 stałych obwodów głosowania.
- § 2. Numery, granice oraz siedziby obwodowych komisji wyborczych określa załącznik do niniejszej uchwały.
- § 3. Wykonanie uchwały powierza się Burmistrzowi Koźuchowa
- § 4. Uchwała podlega przekazaniu Wojewodzie Lubuskiemu i Komisarzowi Wyborczemu w Zielonej Górze.
- § 5. Uchwała podlega ogłoszeniu w Dzienniku Urzędowym Województwa Lubuskiego oraz podlega publikacji w Biuletynie Informacji Publicznej Urzędu Miejskiego w Koźuchowie.
- § 6. Uchwała wchodzi w życie z dniem podjęcia.

Przewodniczący Rady Miejskiej


Ireneusz Drzewiecki

¹⁾ Zmiany tekstu jednolitego wymienionej ustawy zostały ogłoszone w Dz.U. z 2017 r., poz. 1089; z 2018 r., poz.4, poz. 130, poz. 138.

Uzasadnienie

W związku ze zmianą przepisów spowodowaną wejściem w życie ustawy z dnia 11 stycznia 2018 r. o zmianie niektórych ustaw w celu zwiększenia udziału obywateli w procesie wybierania, funkcjonowania i kontrolowania niektórych organów publicznych /Dz.U. z 2018 poz. 130/ nakładającą na radę gminy dokonania podziału na obwody głosowania w terminie jednego miesiąca od dnia podziału gminy na okręgi wyborcze.

Obwody głosowania tworzy się w celu przeprowadzenia głosowania w wyborach powszechnych. Obwód głosowania stanowi obszar działania jednej obwodowej komisji wyborczej.

Przedkładany projekt uchwały ustala ich numery, granice oraz siedziby obwodowych komisji wyborczych. Zasady tworzenia obwodów głosowania określone zostały w dziale I rozdziale 3 ustawy z dnia 5 stycznia 2011 r. Kodeks wyborczy (t.j. Dz.U. z 2017 r. poz. 15 z późn zm.). Stały obwód głosowania powinien obejmować od 500 – 4000 mieszkańców, w przypadkach uzasadnionych miejscowymi warunkami obwód może obejmować mniejszą liczbę mieszkańców.

Przy ustalaniu podziału, uwzględniono liczbę mieszkańców ujętych w stałym rejestrze wyborców gminy Koźuchów według stanu na dzień 31 grudnia 2017 r. tj. 15 584 mieszkańców.

| Numer obwodu głosowania | Liczba mieszkańców /stan na 31.12.2017r./ |
|-------------------------|---|
| 1 | 964 |
| 2 | 1928 |
| 3 | 2206 |
| 4 | 1990 |
| 5 | 2954 |
| 6 | 105 |
| 7 | 1037 |
| 8 | 817 |
| 9 | 1067 |
| 10 | 1215 |
| 11 | 1037 |

Projekt uchwały uwzględnia podział gminy na okręgi wyborcze. Pozostawiono tą samą liczbę stałych obwodów głosowania. W związku z nadaniem nowych nazw ulic uzupełnia się opis granic stałych obwodów głosowania. Uzupełnienie dokonuje się na podstawie Uchwały Nr LIV/298/13 Rady Miejskiej w Koźuchowie z dnia 20 grudnia 2013 roku w sprawie nadania nazwy ulicom na terenie miasta i gminy Koźuchów. Ulica Inwestycyjna dopisana została do obwodu głosowania nr 5.

W związku ze zmianą nazwy ulic 9 Maja i ulicy 22 lipca spowodowaną wejściem w życie ustawy z dnia 1 kwietnia 2016 r. o zakazie propagowania komunizmu lub innego ustroju totalitarnego przez nazwy budowli, obiektów i urządzeń użyteczności publicznej (t.j. Dz. U. z 2016 r., poz. 744 ze zm.) aktualizuje się opis granic stałych obwodów głosowania poprzez wpisanie nazwy ulicy 9 Maja 1950 oraz ulicy 22 Lipca 1807. Aktualizacji dokonuje się na podstawie Uchwały Nr XLIII/372/17 Rady Miejskiej w Koźuchowie z dnia 29 czerwca 2017 roku w sprawie zmiany nazwy ulicy znajdującej się w Koźuchowie oraz Uchwały Nr XLIII/373/17 Rady Miejskiej w Koźuchowie z dnia 29 czerwca 2017 roku w sprawie zmiany nazwy ulicy znajdującej się w Koźuchowie.

Zgodnie z zapisem art. 186 § 1 ustawy z dnia 5 stycznia 2011 r. Kodeks wyborczy (t.j. Dz.U. z 2017 r. poz. 15 z późn zm.) zostaje spełniony warunek dostosowania minimum ½ lokali obwodowych komisji wyborczych do potrzeb wyborców niepełnosprawnych poprzez wyznaczenie lokalu:

- obwodowej komisji wyborczej nr 1 w Koźuchowie
- obwodowej komisji wyborczej nr 2 w Koźuchowie
- obwodowej komisji wyborczej nr 4 w Koźuchowie
- obwodowej komisji wyborczej nr 5 w Koźuchowie
- obwodowej komisji wyborczej nr 10 w Mirocinie Dolnym
- obwodowej komisji wyborczej nr 11 w Czciradzu.

Zaktualizowano nazwy siedzib obwodowych komisji wyborczych do aktualnie obowiązujących.

Zgodnie z art. 12 § 2 ww. ustawy podziału na gminy na stałe obwody głosowania dokonuje rada gminy, w drodze uchwały, na wniosek burmistrza.

W związku z powyższym podjęcie uchwały jest zasadne, wnoszę o przyjęcie w przedłożonym brzmieniu.





BURMISTRZ
Joopsek
Flawel Jagasek



PRZEWODNICZĄCY
RADY MIEJSKIEJ
Drzewiecki
Ireneusz Drzewiecki

Załącznik do uchwały Nr LV/444/18
Rady Miejskiej w Koźuchowie
z dnia 29 marca 2018 r.

W y k a z

numerów i granic stałych obwodów głosowania na terenie gminy Koźuchów oraz siedzib obwodowych komisji wyborczych

| Numer obwodu głosowania | Granice obwodu głosowania (wykaz ulic lub miejscowości) | Siedziba obwodowej komisji wyborczej /adres/ |
|--|---|---|
| 1  | KOŹUCHÓW, ulice : Dworcowa, Kąciak Szczęścia, Konopnickiej, Nowa, Ogrodnicza, Osiedle Kolejowe, Osiedlowa, Słowackiego, Spokojna, Spółdzielcza, Topolowa, Wesoła, Zielona, Żeromskiego, 3 Maja, 9 Maja 1950. | Szkoła Podstawowa Nr 2 w Koźuchowie ul. 22 Lipca 1807 nr 12 67-120 Koźuchów |
| 2  | KOŹUCHÓW, ulica : 22 Lipca 1807 | Zespół Szkół Ponadgimnazjalnych Nr 5 w Koźuchowie ul. 22 Lipca 1807 nr 5 67-120 Koźuchów |
| 3 | KOŹUCHÓW, ulice: Chopina, Elektryczna, Jastrzębia, Kacza, Kolonia Moniuszki, Krucza, Lisia, Literacka, Moniuszki, Nowosolna, Plac Ewangelicki, Plac Jedności Robotniczej, Polna, Słoneczna, Sokola, Sowią, Szprotawska, Traugutta, Wolności, Zacisze, Zajęcza, Zygmuntowska, Żagańska, 1 Maja. | Szkoła Podstawowa Nr 1 w Koźuchowie ul. Szprotawska nr 2 67-120 Koźuchów |
| 4  | KOŹUCHÓW, ulice: Bolesława Krzywoustego, Daszyńskiego, Głogowska, Klasztorna , Kościelna, Legnicka, Limanowskiego, Mickiewiczza, Obywatelska, Plac Matejki , Rynek, Spacerowa, Towarowa. Podbrzezie Dolne, Podbrzezie Górne, Słocina. | Centrum Kultury „Zamek” w Koźuchowie ul. Klasztorna nr 14 67-120 Koźuchów |
| 5  | KOŹUCHÓW, ulice : Anny Haller, Bolesława Prusa, Chabrowa, Czesława Miłosza, Drzymały, Garbarska, Głowackiego, Grota Roweckiego, Górską, Henryka Sienkiewicza, Hoża, Inwestycyjna, Jaśminowa, Kolonia Górską, Kolonia Zielonogórska, Kolorowa, Koszarowa, Kościuszki, Kraszewskiego, Kręta, Krótka, Kwiatowa, Lawendowa, Liliowa, Marcinkowskiego, Młynarska, Nowogrodzka, Okrzei, Parkowa, Piaskowa, Plac Kopernika, Plac Targowy, Plac Zwycięstwa, Rataja, Różana, Słonecznikowa, Storczykowa, Tulipanowa, Wisławy Szymborskiej, Władysława Reymonta, Zbigniewa Herberta, Zielonogórska | Szkoła Podstawowa Nr 1 w Koźuchowie ul. Anny Haller nr 1 67-120 Koźuchów |
| 6 | Dom Pomocy Społecznej | Dom Pomocy Społecznej w Koźuchowie ul. Szprotawska nr 19 67-120 Koźuchów |
| 7 | Bulin, Cisów, Stypułów, przysiółek Kierzkowice | Świetlica Wiejska w Stypułowie Stypułów 69A 67-120 Koźuchów |

| | | |
|--|---|---|
| 8 | Broniszów, Radwanów | Świetlica Wiejska w Broniszowie Broniszów nr 45A 67-120 Kozuchów |
| 9 | Książ Śląski, Studzieniec | Świetlica Wiejska w Studzieńcu Studzieniec nr 6 67-120 Kozuchów |
| 10  | Mirocin Dolny, Mirocin Górny, Mirocin Średni | Szkoła Podstawowa w Mirocinie Dolnym Mirocin Dolny nr 28 67-120 Kozuchów |
| 11  | Bielice, Czciradz , Drwalewice , Dziadoszyce , Lasocin , Sokółów, Solniki, przysiółek Zawada | Świetlica Wiejska w Czciradzu Czciradz nr 34 67-120 Kozuchów |

**PRZEWODNICZĄCY
RADY MIEJSKIEJ**


Ireneusz Drzewiecki