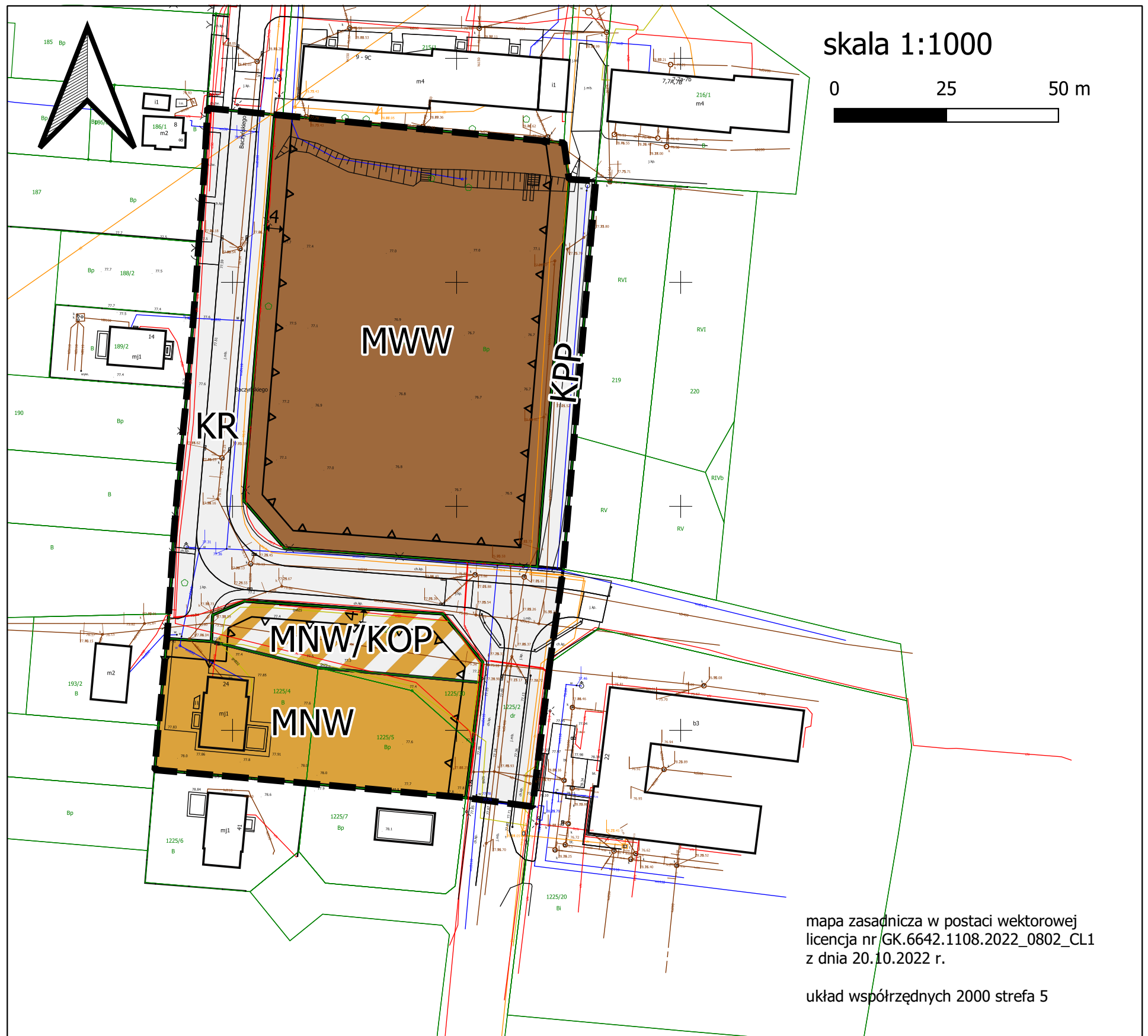


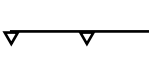








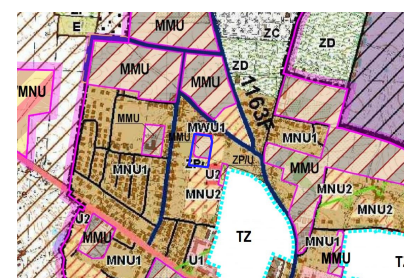
MIEJSCOWY PLAN ZAGOSPODAROWANIA PRZESTRZENNEGO W REJONIE UL. BACZYŃSKIEGO I UL. SIENKIEWICZA W KROŚNIE ODRZAŃSKIM




LEGENDA

-  granice obszaru objętego planem miejscowym
-  linie rozgraniczające tereny o różnym przeznaczeniu lub różnych funkcjach
-  nieprzekraczalne linie zabudowy
-  MWW teren zabudowy mieszkaniowej wielorodzinnej wolnostojącej
-  MNW teren zabudowy mieszkaniowej jednorodzinnej wolnostojącej
-  MNW/KOP teren zabudowy mieszkaniowej jednorodzinnej wolnostojącej lub parkingu
-  KR teren komunikacji drogowej wewnętrznej
-  KPP teren komunikacji pieszej
-  wymiary

WYRYS ZE STUDIUM



-  granice obszaru objętego projektem planu miejscowego
- MWU1 - teren zabudowy mieszkaniowej wielorodzinnej i usługowej
- MNU2 - teren rozwoju zabudowy mieszkaniowej jednorodzinnej i usługowej