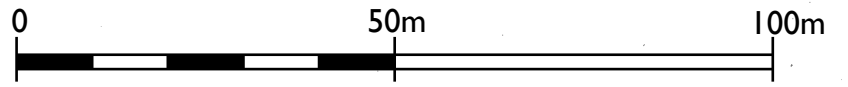
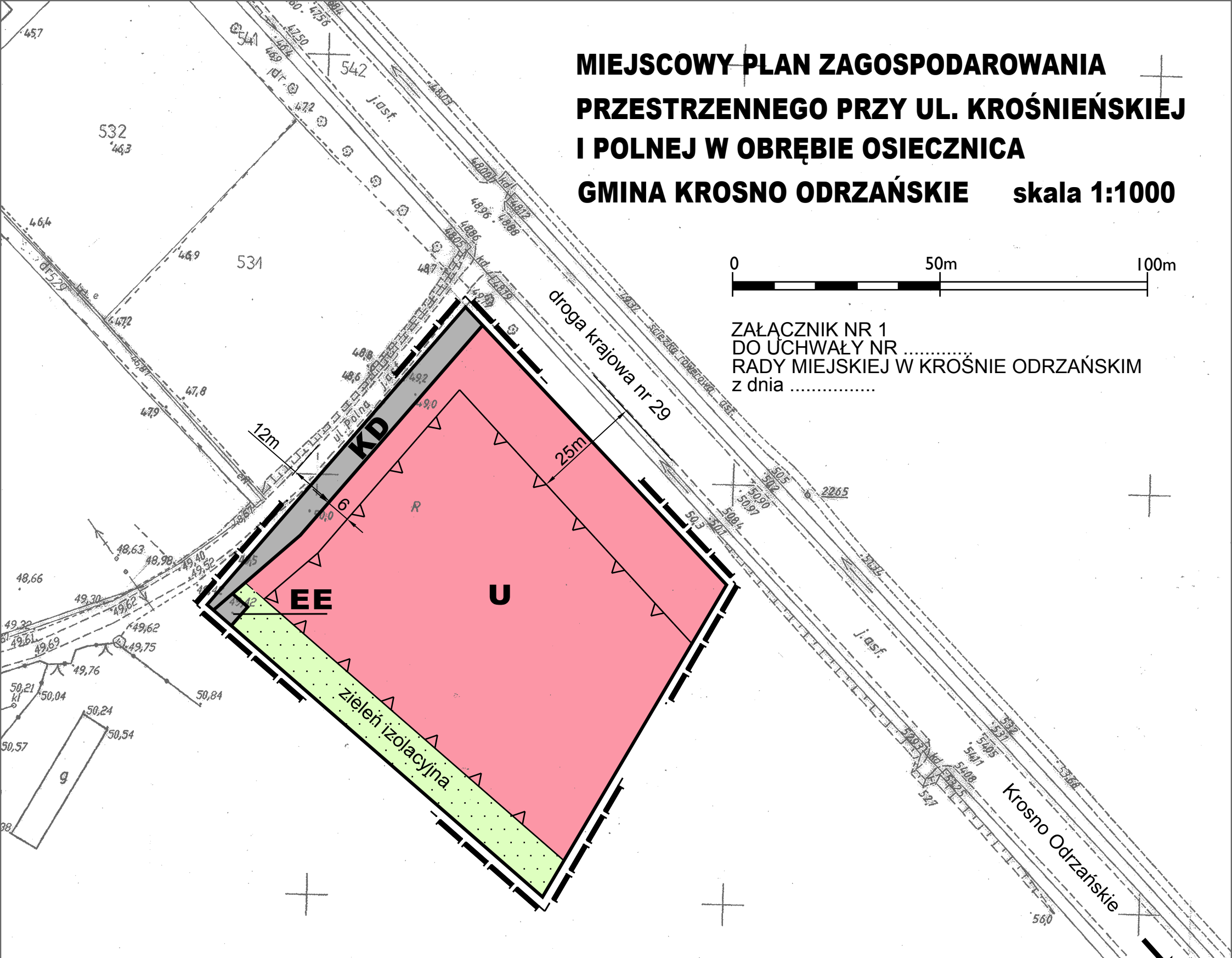


MIEJSCOWY PLAN ZAGOSPODAROWANIA PRZESTRZENNEGO PRZY UL. KROŚNIEŃSKIEJ I POLNEJ W OBRĘBIE OSIECZNICA GMINA KROSNO ODRZAŃSKIE skala 1:1000



ZAŁĄCZNIK NR 1
DO UCHWAŁY NR
RADY MIEJSKIEJ W KROŚNIE ODRZAŃSKIM
z dnia



OZNACZENIA:

granice terenu objętego planem - dz. nr ewid. 493/3

Obowiązujące ustalenia planu:

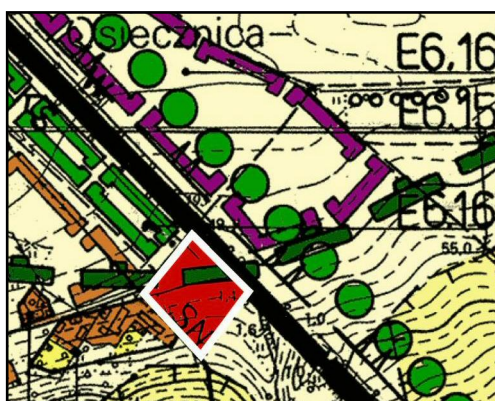
linie rozgraniczające tereny o różnym przeznaczeniu lub różnych zasadach zagospodarowania

nieprzekraczalna linia zabudowy

teren zabudowy usługowej (z zielenią izolacyjną)
- obsługa komunikacji samochodowej

teren drogi dojazdowej - poszerzenie ul. Polnej

teren stacji elektroenergetycznej



**WYRYS ZE STUDIUM
UWARUNKOWAŃ
I KIERUNKÓW
ZAGOSPODAROWANIA
PRZESTRZENNEGO
GMINY
KROSNO ODRZAŃSKIE**

STAROSTWO POWIATOWE W KROŚNIE ODRZ.
OŚRODEK DOKUMENTACJI GEODEZYJNEJ
I KARTOGRAFICZNEJ

Podpisano w dnia
i zaświadczono o tym, że

Niniejszy mapę nie wolno użyć dla celów
przebiegających od dnia

[Signature]
Z up. Starosty

[Signature]
Inspektor Wydziału Geodezji i Kartografii
Kartografii i Gospodarki Gruntami

STAROSTWO POWIATOWE W KROŚNIE ODRZ.
OŚRODEK DOKUMENTACJI GEODEZYJNEJ
I KARTOGRAFICZNEJ

Reprodukcja i rozprowadzanie
niniejszego dokumentu wymaga pozwolenia o którym
mowa w art. 18 ustawy z dnia 17 maja 1988r.
Prawo geodezyjne i kartograficzne (Dz.U.Nr 30,
poz. 182 z późn. zm.)

Z up. Starosty

Krosno Odrz.
[Signature]
Inspektor Wydziału Geodezji
i Kartografii (nazwisko, podpis, stanowisko, lub inne osoby upoważnionej)