

**UCHWAŁA NR XL/344/17
RADY MIEJSKIEJ W KROŚNIE ODRZAŃSKIM**

z dnia 20 października 2017 r.

w sprawie zaliczenia dróg do kategorii dróg gminnych.

Na podstawie art. 18 ust. 2 pkt 15 ustawy o samorządzie gminnym (Dz. U. z 2017 r. poz. 1875) oraz art. 7 ust. 2 ustawy z dnia 21 marca 1985 r. o drogach publicznych (Dz. U. z 2016 r. poz. 1440, 1920, 2255, 1948 i z 2017 r. poz. 191 i 1089) uchwała się, co następuje:

§ 1. 1. Zalicza się do kategorii dróg gminnych drogi wewnętrzne wyszczególnione w załączniku nr 1 do niniejszej uchwały.

2. Przebieg dróg określa załącznik graficzny nr 2 do uchwały.

§ 2. Uchwała wchodzi w życie po upływie 14 dni od dnia ogłoszenia w Dzienniku Urzędowym Województwa Lubuskiego.

Przewodniczący Rady
Miejskiej

Tomasz Rogowski



Załącznik Nr 1 do Uchwały Nr XL/344/17
RADY MIEJSKIEJ W KROŚNIE ODRZAŃSKIM
z dnia 20 października 2017 r.

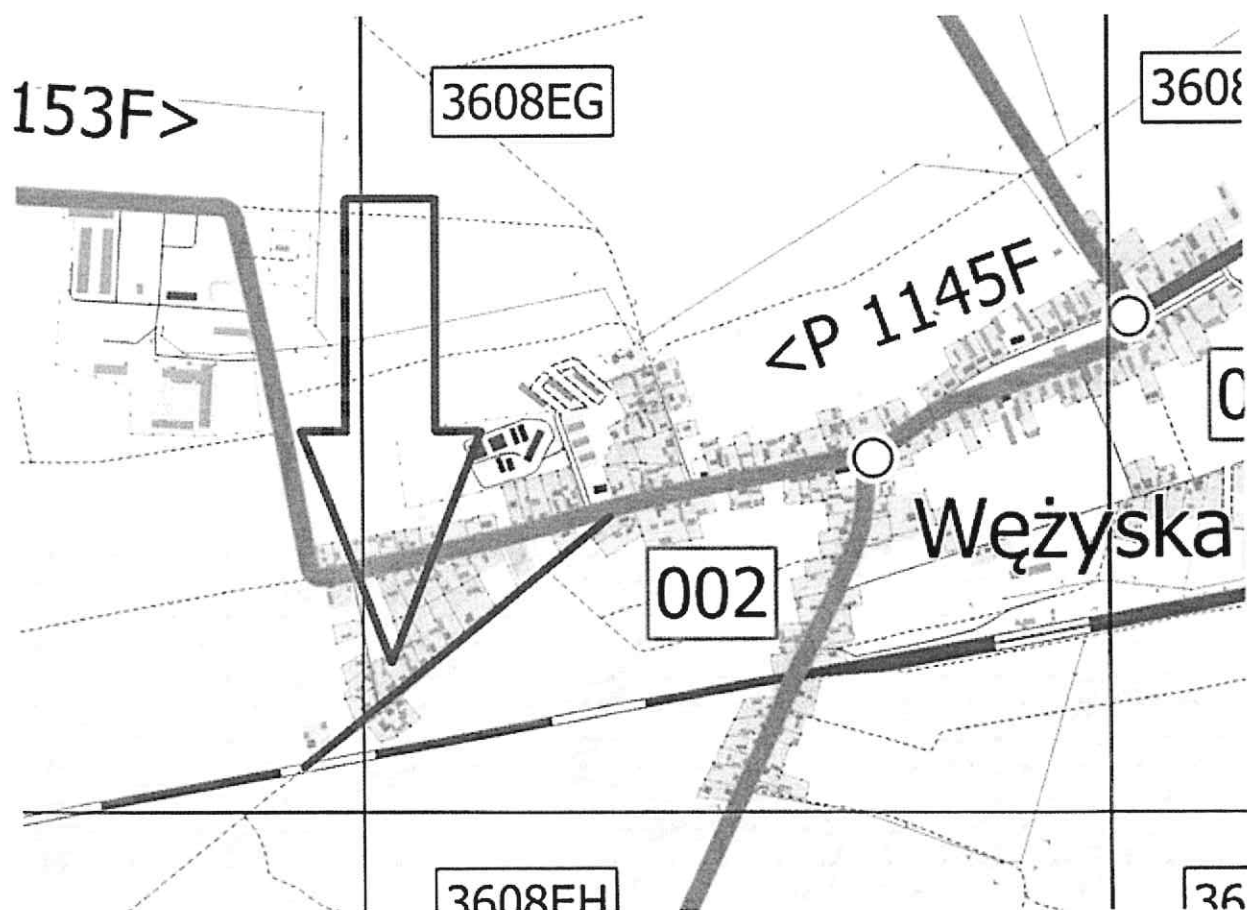
Wykaz dróg wewnętrznych

1. Droga w m. Wężyska: działka **538** obręb Wężyska.
2. Droga Stary Raduszec - Krosno Odrzańskie: działka **302** obręb Stary Raduszec, działka **288/1** obręb Stary Raduszec, działka **346/1** obręb Krosno Odrzańskie 2.
3. Droga Wężyska - Nowy Raduszec: działka **535/3** obręb Wężyska, działka **524** obręb Wężyska, działka **275** obręb Sarbia, działka **577** obręb Wężyska, działka **305** obręb Brzózka, działka **277** obręb Nowy Raduszec, działka **278** obręb Nowy Raduszec, działka **94** obręb Nowy Raduszec.
4. Droga Wężyska – Brzózka: działka **545** obręb Wężyska, działka **550** obręb Wężyska, działka **529** obręb Wężyska, działka **579/2** obręb Wężyska, działka **579/1** obręb Wężyska, działka **307** obręb Brzózka, działka **259/4** obręb Brzózka.
5. Droga Sarbia – Nowy Raduszec: działka **156** obręb Sarbia, działka **150/2** obręb Sarbia, działka **273** obręb Sarbia, działka **239** obręb Strumienno, działka **276** obręb Nowy Raduszec, działka **95** obręb Nowy Raduszec.

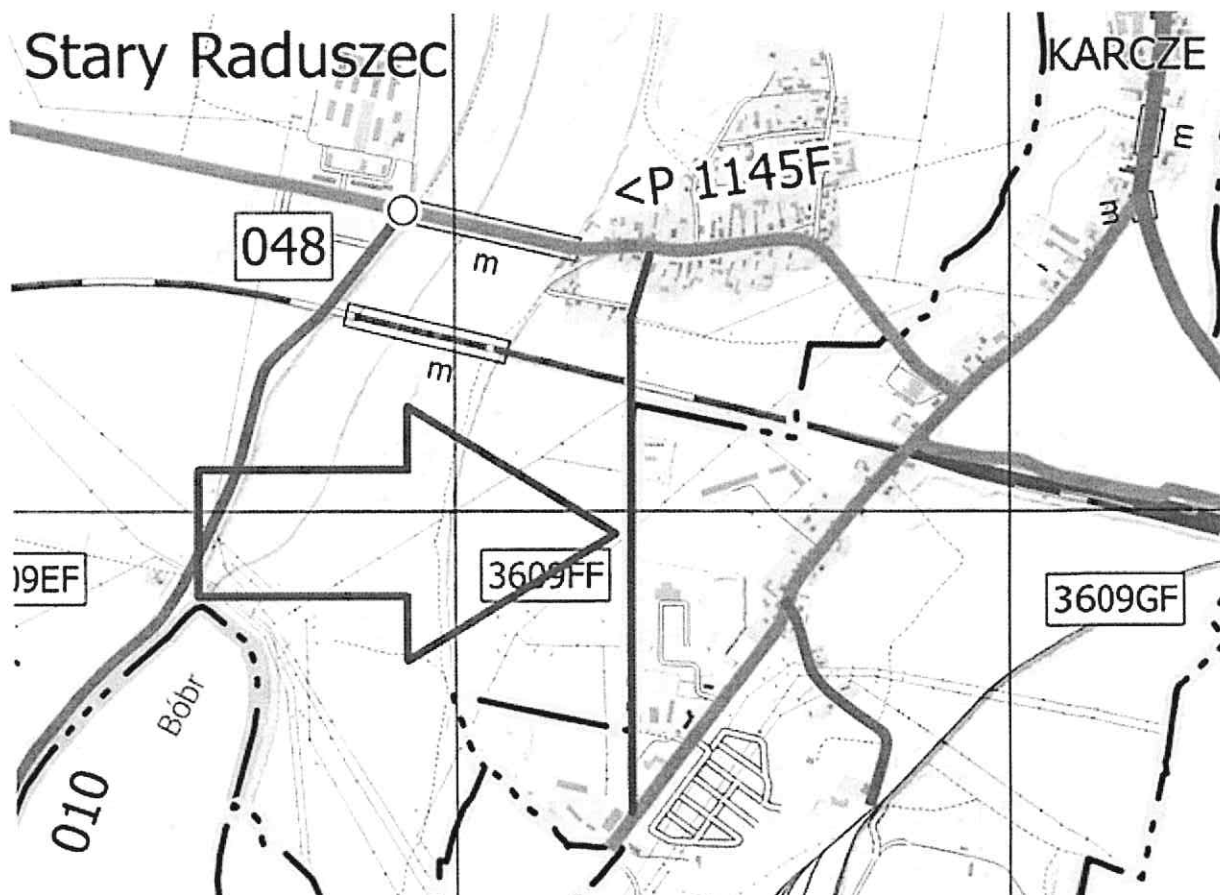
Załącznik Nr 2 do Uchwały Nr XL/344/17
RADY MIEJSKIEJ W KROŚNIE ODRZAŃSKIM
z dnia 20 października 2017 r.

Lokalizacja i przebieg dróg

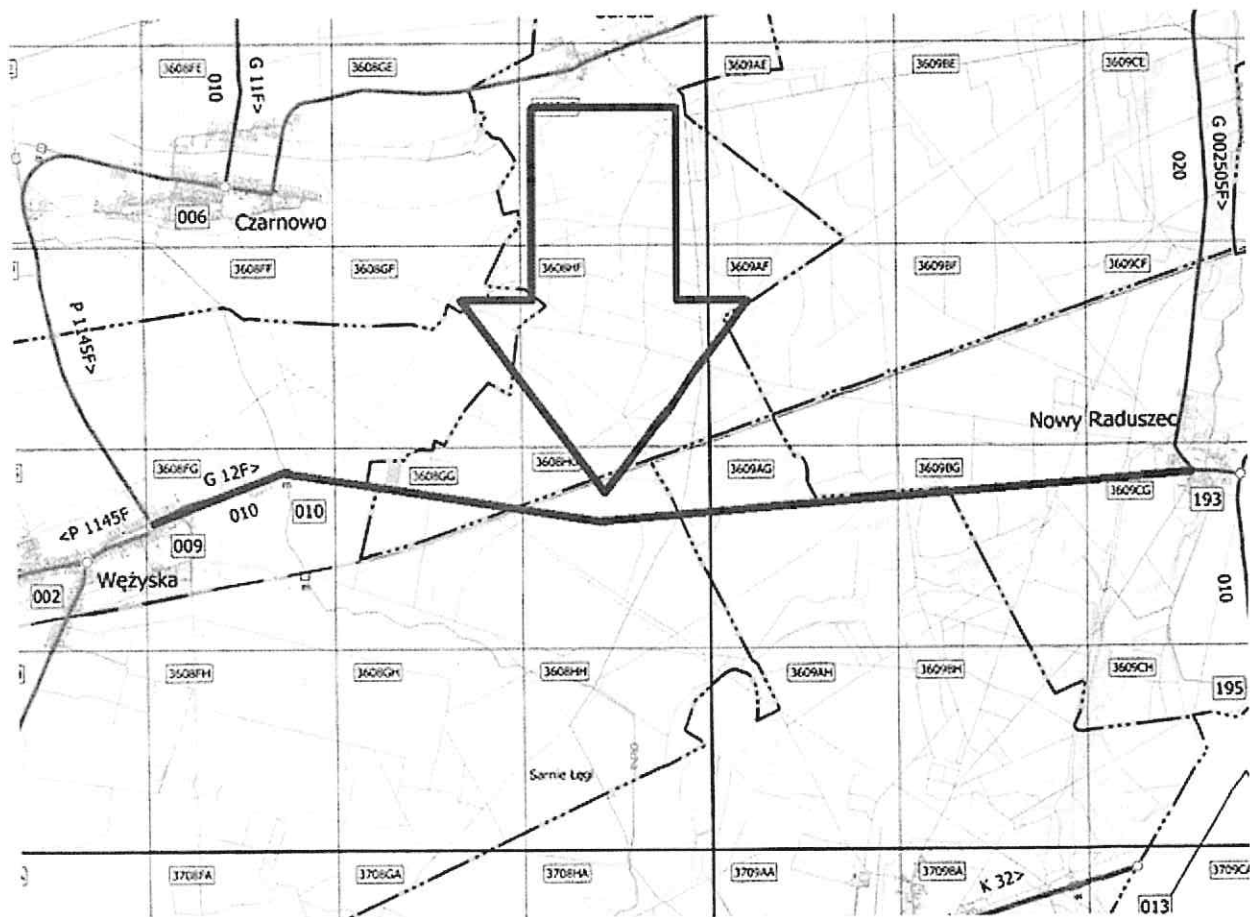
1. Droga w m. Wężyska prowadząca od drogi powiatowej 1153F do przejazdu kolejowego (działka nr 538).



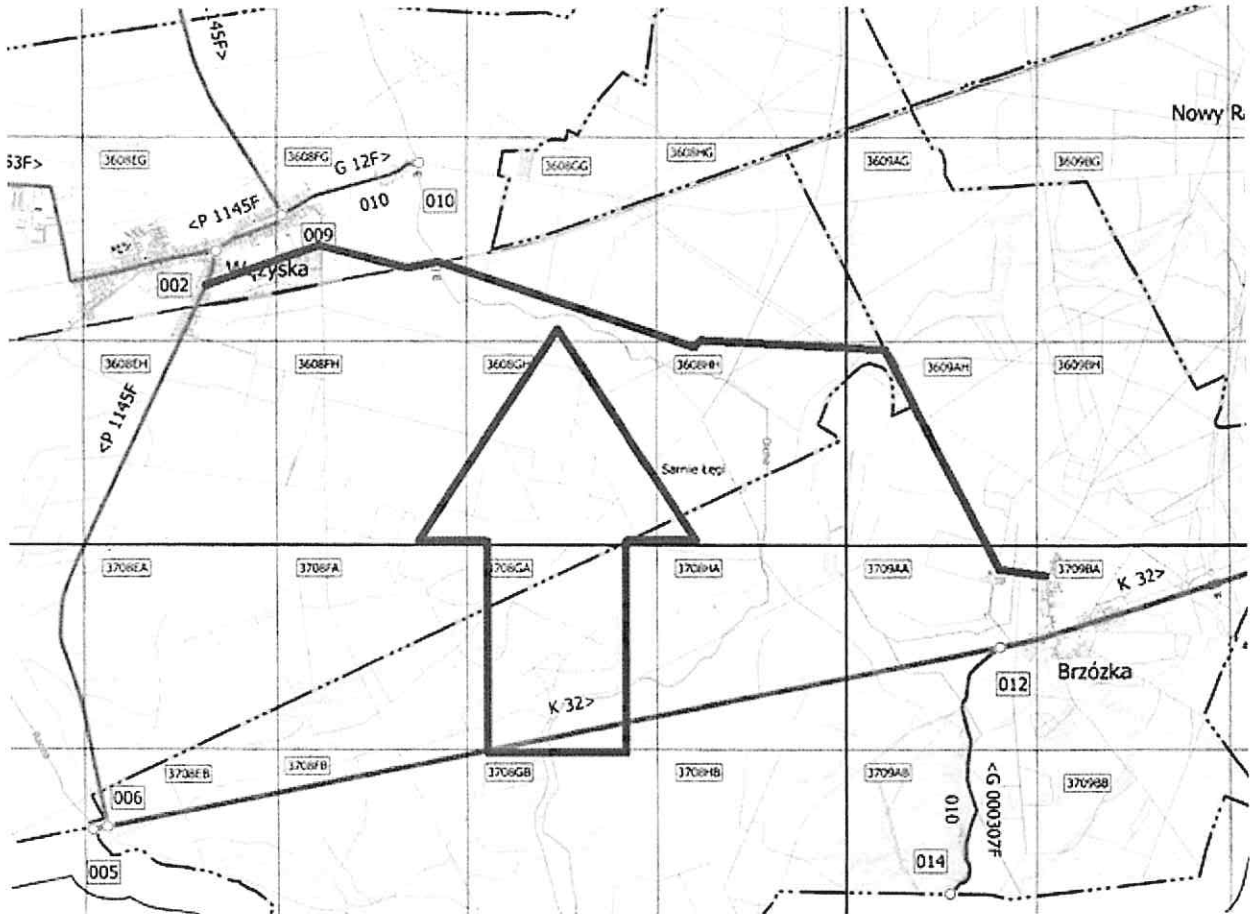
2. Droga Stary Raduszec - Krosno Odrzańskie prowadząca od drogi powiatowej 1145F do drogi powiatowej 1148F (działki nr 302, 288/1, 346/1).



3. Droga Wężyska - Nowy Raduszec prowadząca od drogi powiatowej 1145F do drogi gminnej 002505F (działki nr 535/3, 524, 275, 577, 305, 277, 278, 94).



4. Droga Wężyska - Brzózka prowadząca od drogi powiatowej 1145F do drogi krajowej nr 32 (działki nr 545, 550, 529, 579/2, 579/1, 307, 259/4).



5. Droga Sarbia – Nowy Raduszec prowadząca od drogi powiatowej 1145F do drogi gminnej 002505F (działki nr 156, 150/2, 273, 238/1, 276, 95).

