

**UCHWAŁA NR XLVII/398/18
RADY MIEJSKIEJ W KROŚNIE ODRZAŃSKIM**

z dnia 28 marca 2018 r.

w sprawie nadania nazw ulicom we wsi Marcinowice

Na podstawie art. 18 ust. 2 pkt 13 ustawy z dnia 8 marca 1990 r. o samorządzie gminnym (Dz. U. z 2017 r. poz. 1875, poz. 2232 i Dz. U. z 2018 r. poz. 130) uchwała się, co następuje:

§ 1. 1. Nadaje się nazwę: „Krośnieńska” – ulicy położonej w obrębie Marcinowice, składającej się z działki 467.

2. Usytuowanie oraz przebieg ulicy przedstawia załącznik nr 1 do uchwały.

§ 2. 1. Nadaje się nazwę: „Polna” – ulicy położonej w obrębie Marcinowice, składającej się z działki 460.

2. Usytuowanie oraz przebieg ulicy przedstawia załącznik nr 1 do uchwały.

§ 3. 1. Nadaje się nazwę: „Zacisze” – ulicy położonej w obrębie Marcinowice, składającej się z działki 458.

2. Usytuowanie oraz przebieg ulicy przedstawia załącznik nr 1 do uchwały.

§ 4. 1. Nadaje się nazwę: „Leśna” – ulicy położonej w obrębie Marcinowice, składającej się z działki 468.

2. Usytuowanie oraz przebieg ulicy przedstawia załącznik nr 1 do uchwały.

§ 5. 1. Nadaje się nazwę: „Makowa” – ulicy położonej w obrębie Marcinowice, składającej się z działki 469.

2. Usytuowanie oraz przebieg ulicy przedstawia załącznik nr 1 do uchwały.

§ 6. 1. Nadaje się nazwę: „Lubuska” – ulicy położonej w obrębie Marcinowice, składającej się z działki 434.

2. Usytuowanie oraz przebieg ulicy przedstawia załącznik nr 2 do uchwały.

§ 7. 1. Nadaje się nazwę: „Św. Marcina” – ulicy położonej w obrębie Marcinowice, składającej się z działki 441.

2. Usytuowanie oraz przebieg ulicy przedstawia załącznik nr 3 do uchwały.

§ 8. 1. Nadaje się nazwę: „Poprzeczna” – ulicy położonej w obrębie Marcinowice, składającej się z części działki 442.

2. Usytuowanie oraz przebieg ulicy przedstawia załącznik nr 3 do uchwały.

§ 9. 1. Nadaje się nazwę: „Kręta” – ulicy położonej w obrębie Marcinowice, składającej się z działek 444, 66/3, 65/4, 443/1 oraz części działki 442.

2. Usytuowanie oraz przebieg ulicy przedstawia załącznik nr 3 do uchwały.

§ 10. 1. Nadaje się nazwę: „Dojazdowa” – ulicy położonej w obrębie Marcinowice, składającej się z części działki 442 od skrzyżowania w kierunku wschodnim.

2. Usytuowanie oraz przebieg ulicy przedstawia załącznik nr 3 do uchwały.

§ 11. 1. Nadaje się nazwę: „Świerkowa” – ulicy położonej w obrębie Marcinowice, składającej się z działki 511.

2. Usytuowanie oraz przebieg ulicy przedstawia załącznik nr 3 do uchwały.

§ 12. 1. Nadaje się nazwę: „Krótka” – ulicy położonej w obrębie Marcinowice, składającej się z działki 88/9.

2. Usytuowanie oraz przebieg ulicy przedstawia załącznik nr 3 do uchwały.

§ 13. 1. Nadaje się nazwę: „Strumykowa” – ulicy położonej w obrębie Marcinowice, składającej się z działki 445.

2. Usytuowanie oraz przebieg ulicy przedstawia załącznik nr 3 do uchwały.

§ 14. 1. Nadaje się nazwę: „Na Skarpie” – ulicy położonej w obrębie Marcinowice, składającej się z działki 446/2.

2. Usytuowanie oraz przebieg ulicy przedstawia załącznik nr 3 do uchwały.

§ 15. 1. Nadaje się nazwę: „Pogodna” – ulicy położonej w obrębie Marcinowice, składającej się z działek 44/6, 44/19.

2. Usytuowanie oraz przebieg ulicy przedstawia załącznik nr 3 do uchwały.

§ 16. 1. Nadaje się nazwę: „Spacerowa” – ulicy położonej w obrębie Marcinowice, składającej się z działki 440.

2. Usytuowanie oraz przebieg ulicy przedstawia załącznik nr 3 do uchwały.

§ 17. 1. Nadaje się nazwę: „Słoneczna” – ulicy położonej w obrębie Marcinowice, składającej się z działki 438.

2. Usytuowanie oraz przebieg ulicy przedstawia załącznik nr 3 do uchwały.

§ 18. 1. Nadaje się nazwę: „Widokowa” – ulicy położonej w obrębie Marcinowice, składającej się z działki 448.

2. Usytuowanie oraz przebieg ulicy przedstawia załącznik nr 4 do uchwały.

§ 19. 1. Nadaje się nazwę: „Wiejska” – ulicy położonej w obrębie Marcinowice, składającej się z działki 437.

2. Usytuowanie oraz przebieg ulicy przedstawia załącznik nr 4 do uchwały.

§ 20. 1. Nadaje się nazwę: „Graniczna” – ulicy położonej w obrębie Marcinowice, składającej się z działek 449, 436.

2. Usytuowanie oraz przebieg ulicy przedstawia załącznik nr 4 do uchwały.

§ 21. 1. Nadaje się nazwę: „Wodna” – ulicy położonej w obrębie Marcinowice, składającej się z działki 447/2.

2. Usytuowanie oraz przebieg ulicy przedstawia załącznik nr 5 do uchwały.

§ 22. 1. Nadaje się nazwę: „Nadrzeczna” – ulicy położonej w obrębie Marcinowice, składającej się z działki 450.

2. Usytuowanie oraz przebieg ulicy przedstawia załącznik nr 5 do uchwały.

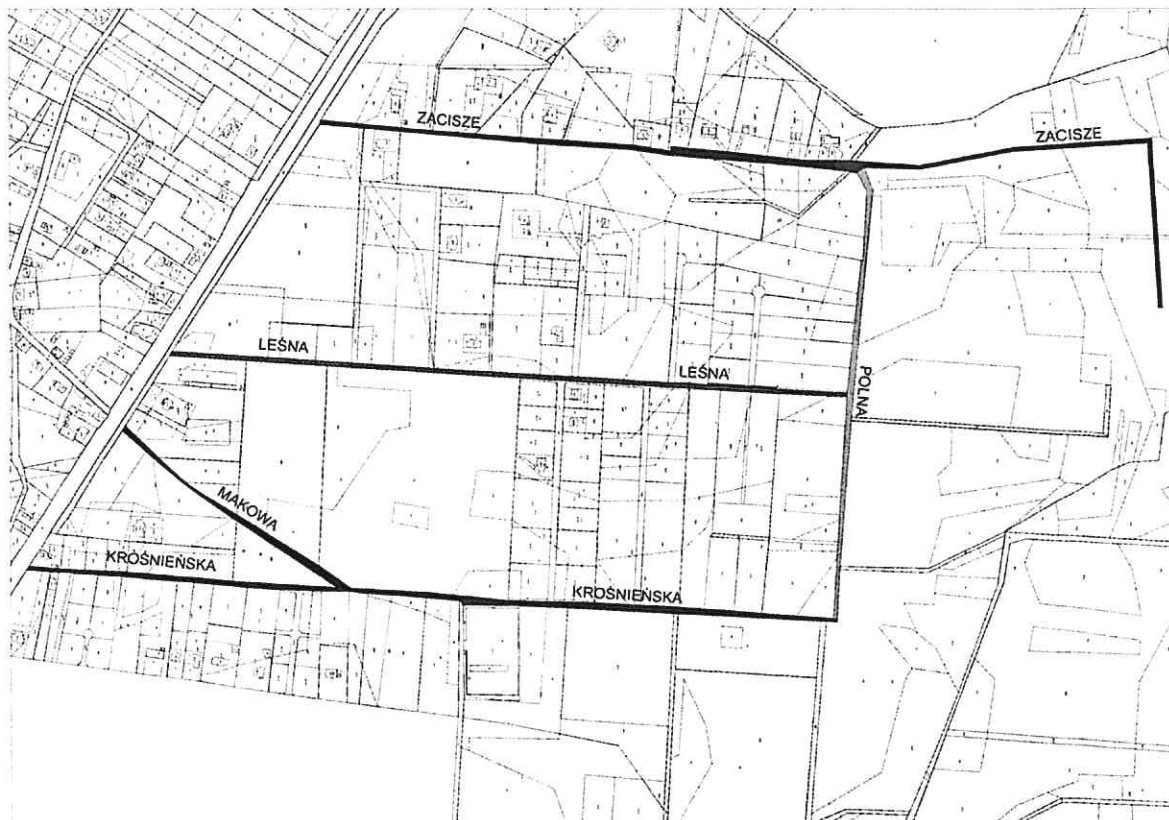
§ 23. Uchwała wchodzi w życie po upływie 14 dni od dnia ogłoszenia w Dzienniku Urzędowym Województwa Lubuskiego.

Przewodniczący Rady
Miejskiej

Tomasz Rogowski



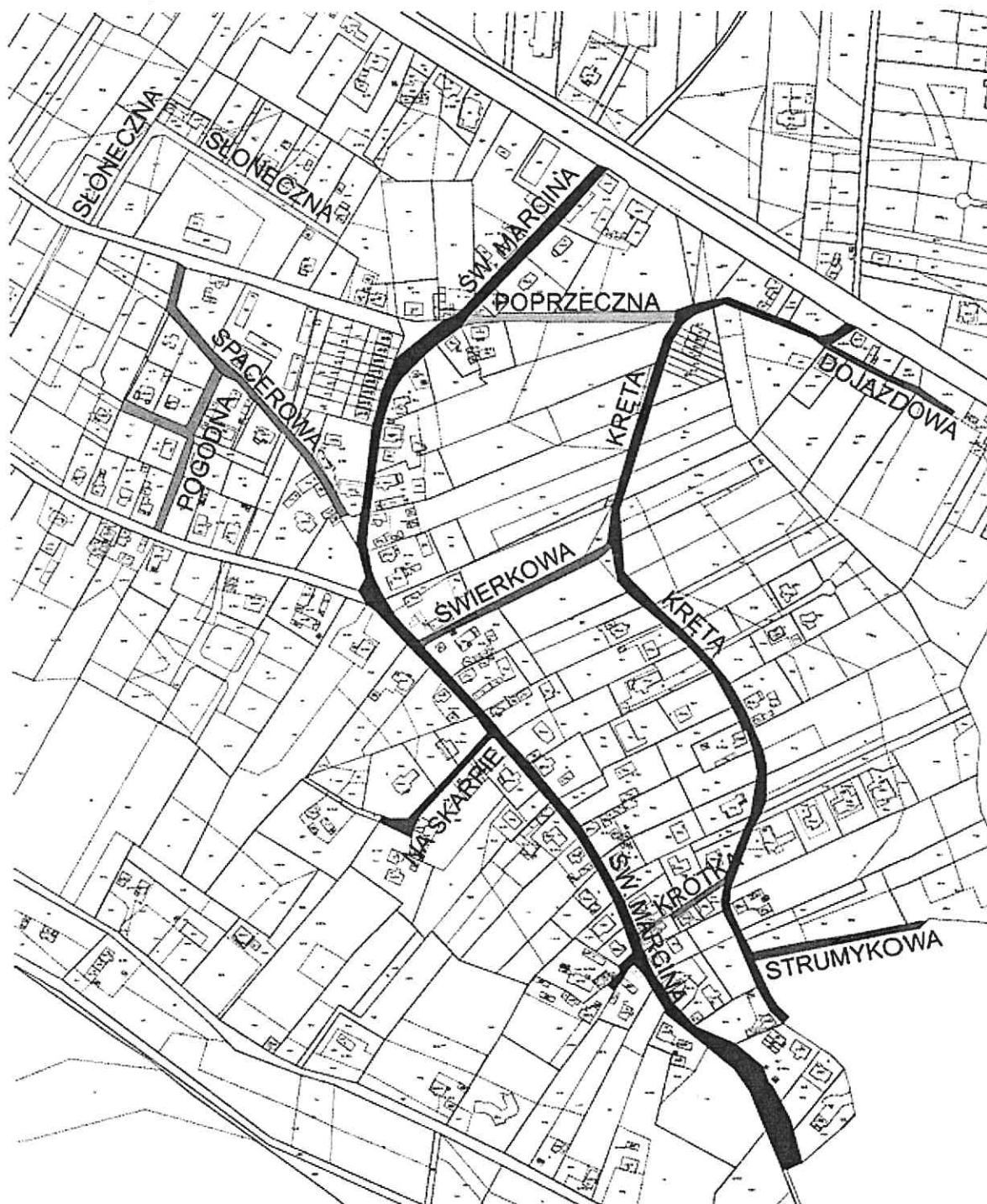
Załącznik Nr 1 do Uchwały Nr XLVII/398/18
Rady Miejskiej w Krośnie Odrzańskim
z dnia 28 marca 2018 r.



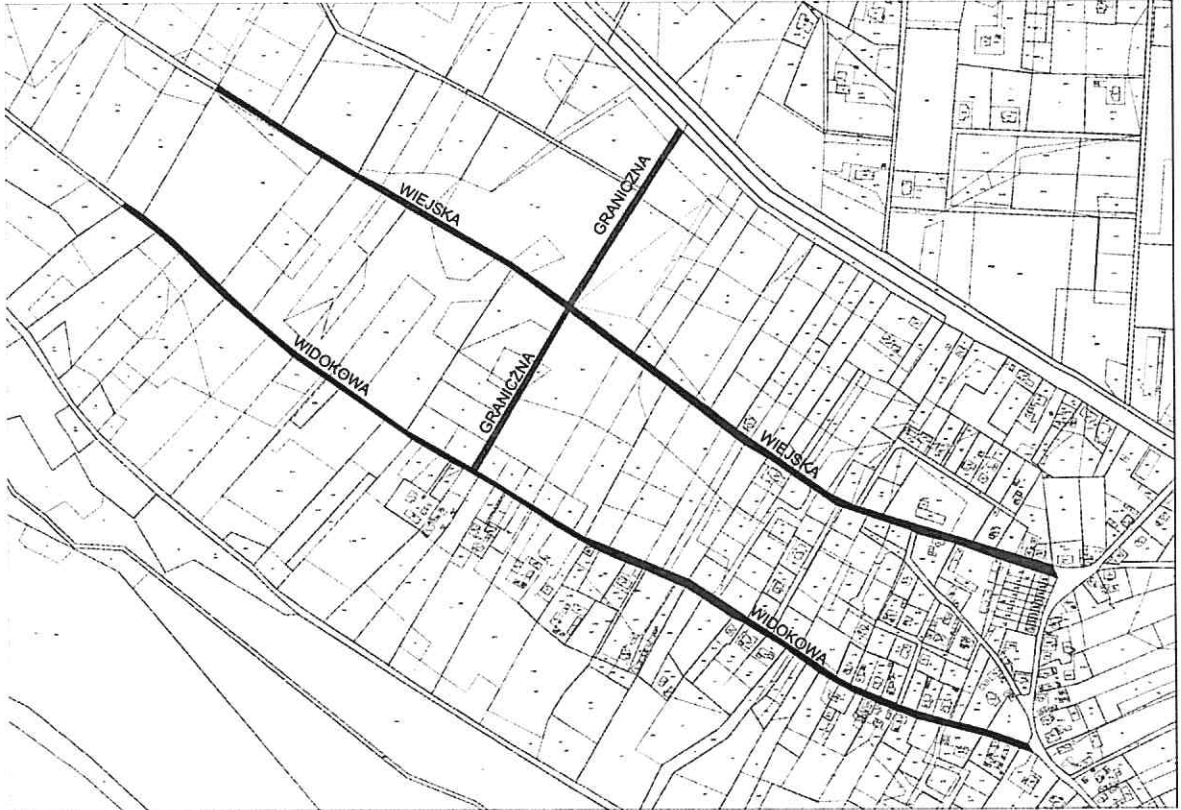
Załącznik Nr 2 do Uchwały Nr XLVII/398/18
Rady Miejskiej w Krośnie Odrzańskim
z dnia 28 marca 2018 r.



Załącznik Nr 3 do Uchwały Nr XLVII/398/18
Rady Miejskiej w Krośnie Odrzańskim
z dnia 28 marca 2018 r.



Załącznik Nr 4 do Uchwały Nr XLVII/398/18
Rady Miejskiej w Krośnie Odrzańskim
z dnia 28 marca 2018 r.



Załącznik Nr 5 do Uchwały Nr XLVII/398/18
Rady Miejskiej w Krośnie Odrzańskim
z dnia 28 marca 2018 r.

