

**UCHWAŁA Nr VI/41//19
RADY MIEJSKIEJ W KROŚNIE ODRZAŃSKIM**

z dnia 26 lutego 2019 r.

w sprawie przystąpienia do sporządzenia zmiany studium uwarunkowań i kierunków zagospodarowania przestrzennego Gminy Krosno Odrzańskie w obrębie 1 miasta Krosno Odrzańskie i w rejonie ul. Gubińskiej w obrębie 2 miasta Krosno Odrzańskie oraz Gminy Krosno Odrzańskie w rejonie ul. Kasztanowej w obrębie Bielów, w rejonie ul. Zacisznej w obrębie Łochowice, w rejonie ul. Lubuskiej w obrębie Marcinowice, w rejonie ul. Jana Pawła II w obrębie Osiecznica, w obrębie Kamień i w obrębie Gostchorze.

Na podstawie art. 18 ust. 2 pkt. 5 ustawy z dnia 8 marca 1990 r. o samorządzie gminnym (Dz. U. z 2018 r. poz. 994, 1000, 1349, 1432 i 2500) i art. 9 w zw. z art. 27 ustawy z dnia 27 marca 2003 r. o planowaniu i zagospodarowaniu przestrzennym (Dz. U. z 2018 r. poz. 1945) **uchwała się, co następuje:**

§ 1. Przystępuje się do sporządzenia zmiany studium uwarunkowań i kierunków zagospodarowania przestrzennego Gminy Krosno Odrzańskie podjętego uchwałą Nr XXXII/244/13 Rady Miejskiej w Krośnie Odrzańskim z dnia 1 lutego 2013 r., zmienionego uchwałą Nr XII/93/15 Rady Miejskiej w Krośnie Odrzańskim z dnia 27 października 2015 r. oraz uchwałą Nr XLVII/393/18 Rady Miejskiej w Krośnie Odrzańskim z dnia 28 marca 2018 r., zmienionego zarządzeniem zastępczym Wojewody Lubuskiego Nr IB-I.4102.1.2018.BTpl z dnia 27 czerwca 2018 r.

§ 2. Granice obszarów objętych zmianą, o której mowa w § 1 określają załączniki graficzne, stanowiące integralną część uchwały:

- 1) załącznik Nr 1 w obrębie 1 miasta Krosno Odrzańskie w skali 1: 10 000,
- 2) załącznik Nr 2 w rejonie ul. Gubińskiej w obrębie 2 miasta Krosno Odrzańskie w skali 1: 10 000,
- 3) załącznik Nr 3 w rejonie ul. Kasztanowej w obrębie Bielów w skali 1: 5 000,
- 4) załącznik Nr 4 w rejonie ul. Zacisznej w obrębie Łochowice w skali 1: 2 000,
- 5) załącznik Nr 5 w rejonie ul. Lubuskiej w obrębie Marcinowice w skali 1: 5 000,
- 6) załącznik Nr 6 w rejonie ul. Jana Pawła II w obrębie Osiecznica w skali 1: 2 000,
- 7) załącznik Nr 7 w obrębie Kamień w skali 1: 5 000,
- 8) załącznik Nr 8 w obrębie Gostchorze w skali 1: 2 000.

§ 3. Uchwała wchodzi w życie z dniem podjęcia.

Przewodniczący Rady Miejskiej

Tomasz Rogowski



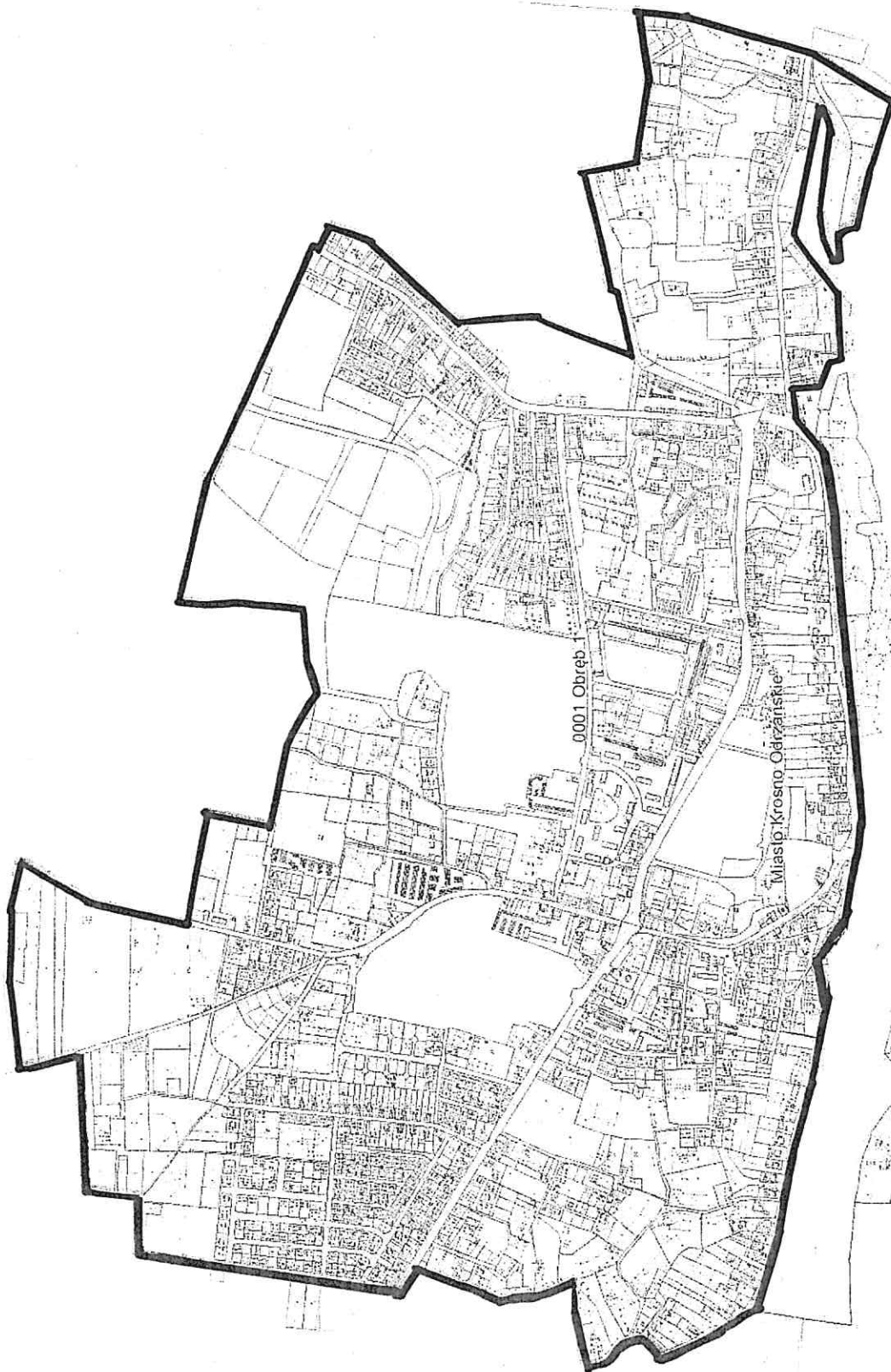
Skala 1:10 000

obr. 1 miasta
Krosno Odrzańskie
woj. lubuskie

Załącznik Nr 1 do uchwały Nr VI/41/19

RADY MIEJSKIEJ W KROŚNIE ODRZAŃSKIM

z dnia 26 lutego 2019 r.



granice obszaru objęte opracowaniem

Skala 1:10 000

obr. 2 miasta
Krosno Odrzańskie
woj. lubuskie

Załącznik Nr 2 do uchwały Nr VI/41/19

RADY MIEJSKIEJ W KROŚNIE ODRZAŃSKIM

z dnia 26 lutego 2019 r.



granice obszaru objęte opracowaniem

Skala 1:5 000

obr. Bielów
gm. Krosno Odrzańskie
woj. lubuskie

Załącznik Nr 3 do uchwały Nr VI/41/19

RADY MIEJSKIEJ W KROŚNIE ODRZAŃSKIM

z dnia 26 lutego 2019 r.



granice obszaru objęte opracowaniem

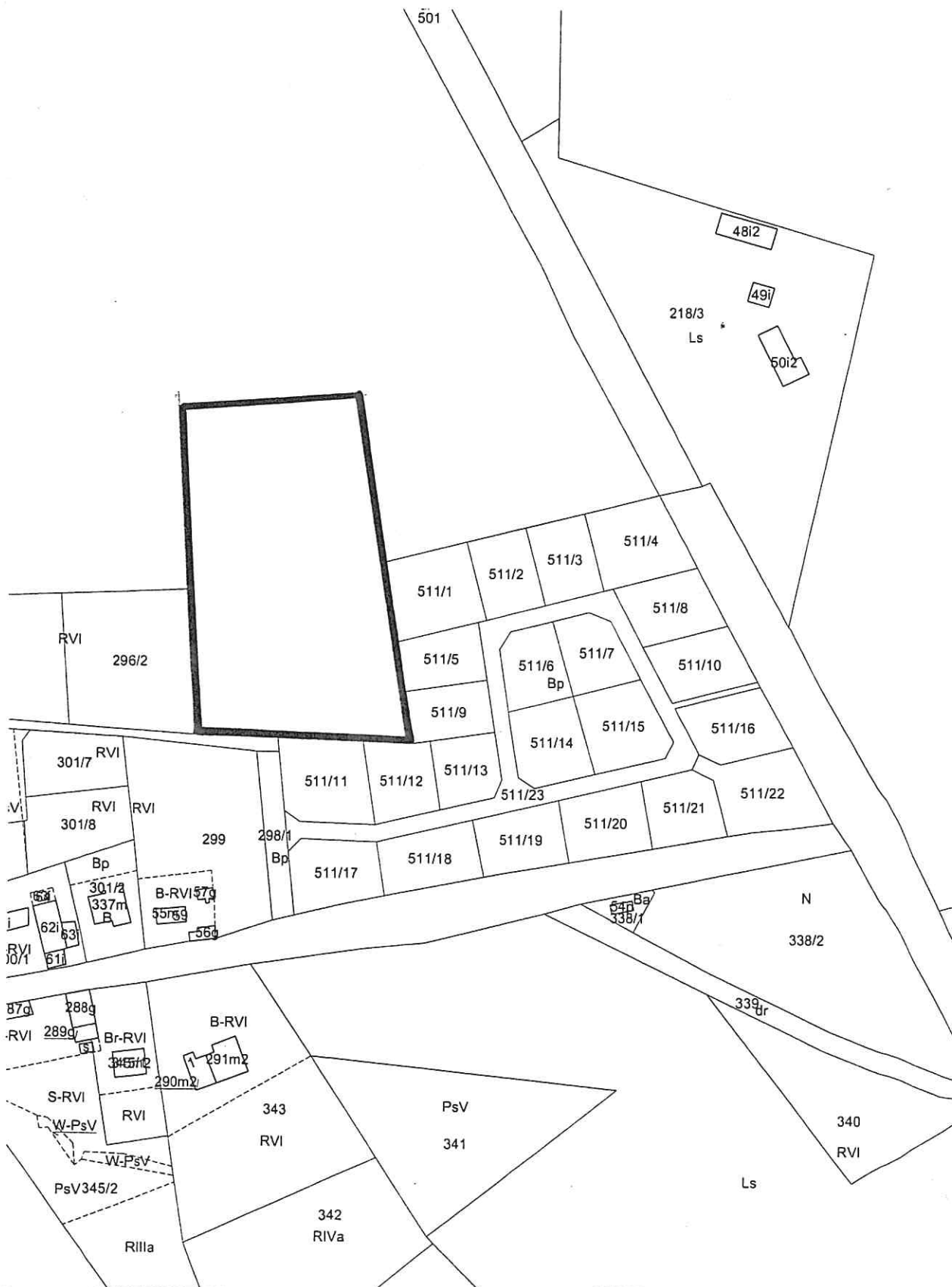
Skala 1:2 000

obręb Łochowice
gm. Krosno Odrzańskie
woj. lubuskie

Załącznik Nr 4 do uchwały Nr VI/41/19

RADY MIEJSKIEJ W KROŚNIE ODRZAŃSKIM

z dnia 26 lutego 2019 r.



granicę obszaru objęte opracowaniem

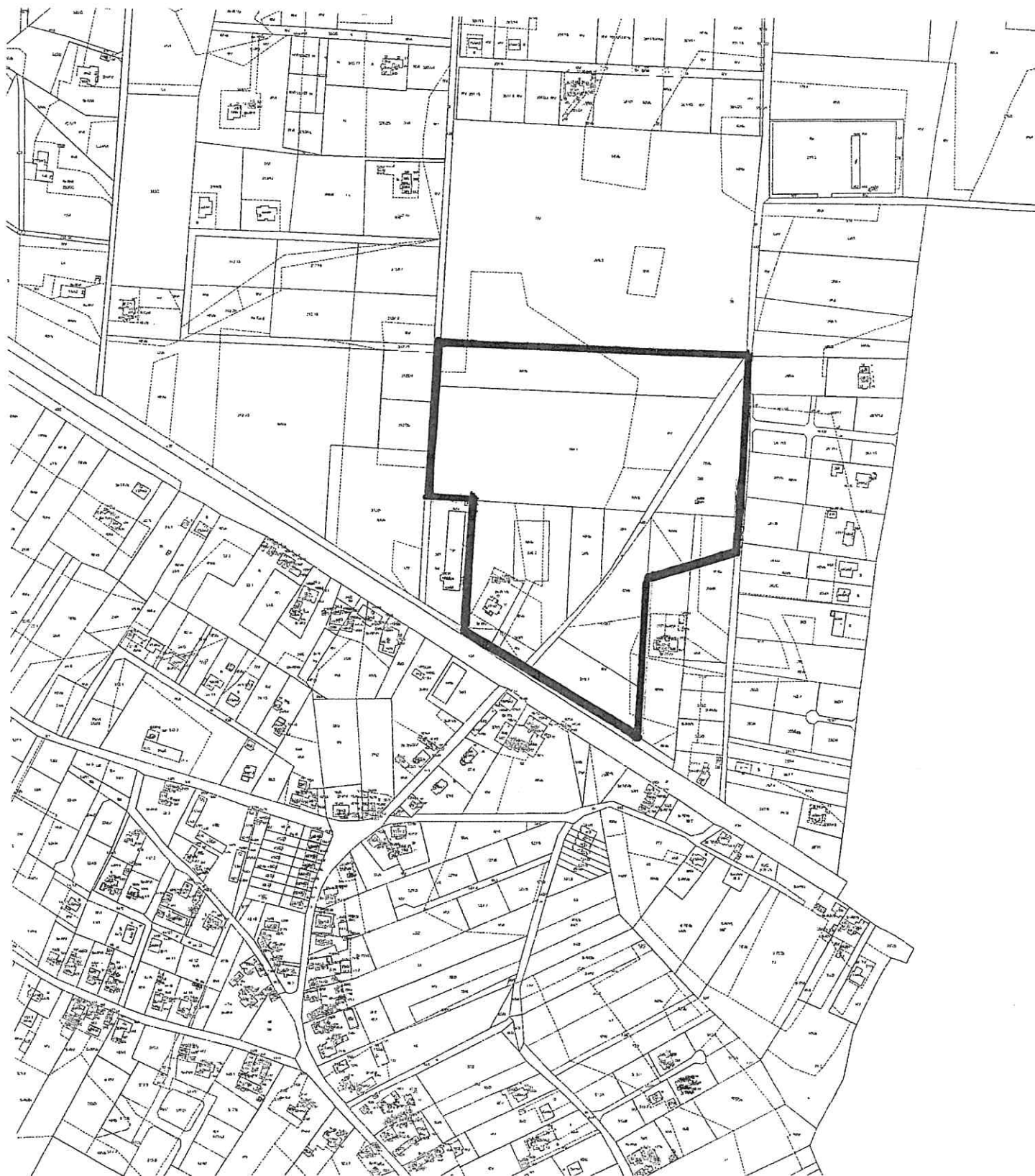
Skala 1:5 000

obr. 1 Marcinowice
gm. Krosno Odrzańskie
woj. lubuskie

Załącznik Nr 5 do uchwały Nr VI/41/19

RADY MIEJSKIEJ W KROŚNIE ODRZAŃSKIM

z dnia 26 lutego 2019 r.



granice obszaru objęte opracowaniem

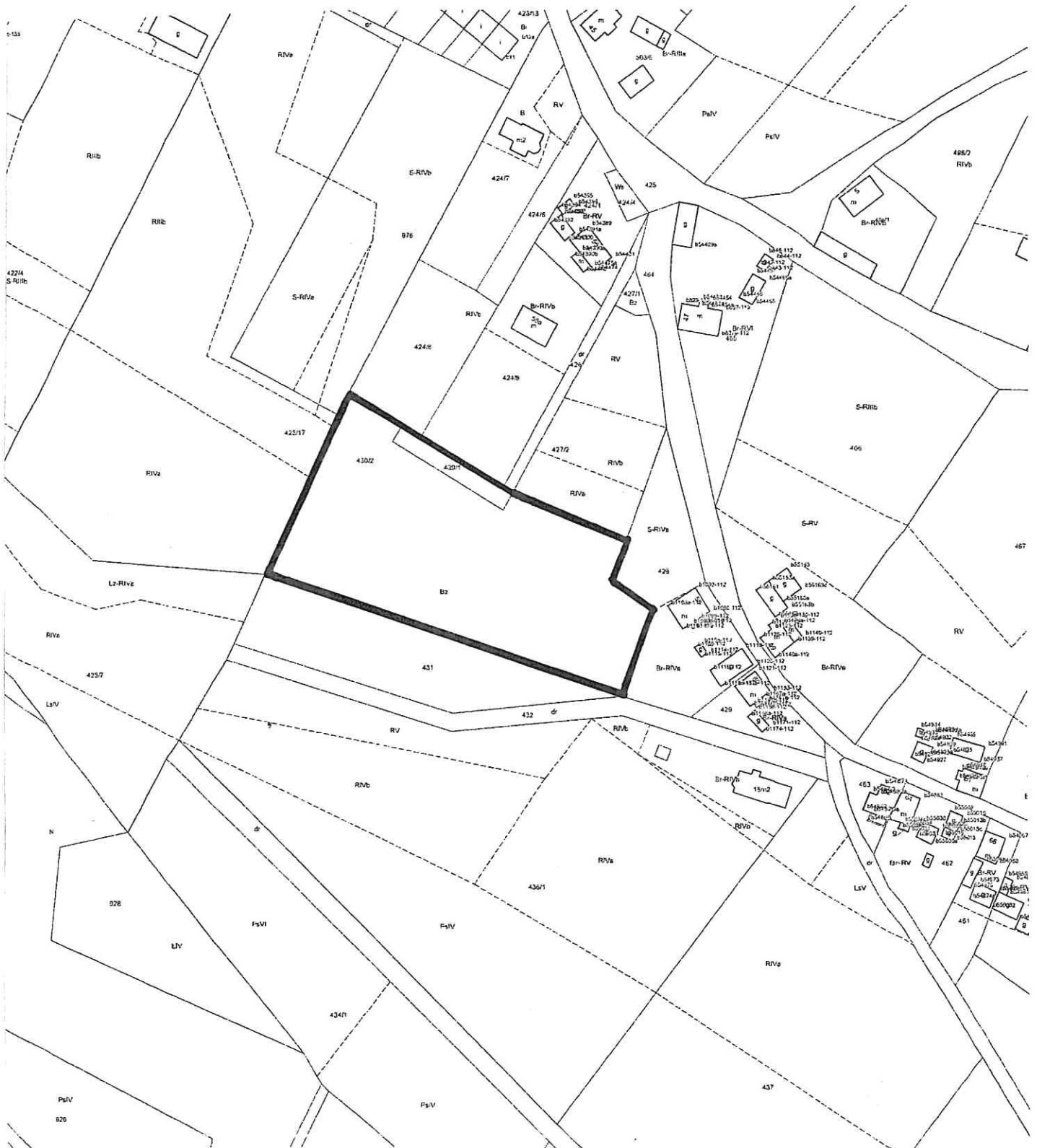
Skala 1:2 000

obr. Osiecznica
gm. Krosno Odrzańskie
woj. lubuskie

Załącznik Nr 6 do uchwały Nr VI/41/19

RADY MIEJSKIEJ W KROŚNIE ODRZAŃSKIM

z dnia 26 lutego 2019 r.



 granice obszaru objęte opracowaniem

Skala 1:5 000

obr. Kamień
gm. Krosno Odrzańskie
woj. lubuskie

Załącznik Nr 7 do uchwały Nr VII/41/19

RADY MIEJSKIEJ W KROŚNIE ODRZAŃSKIM

z dnia 26 lutego 2019 r.



granice obszaru objęte opracowaniem

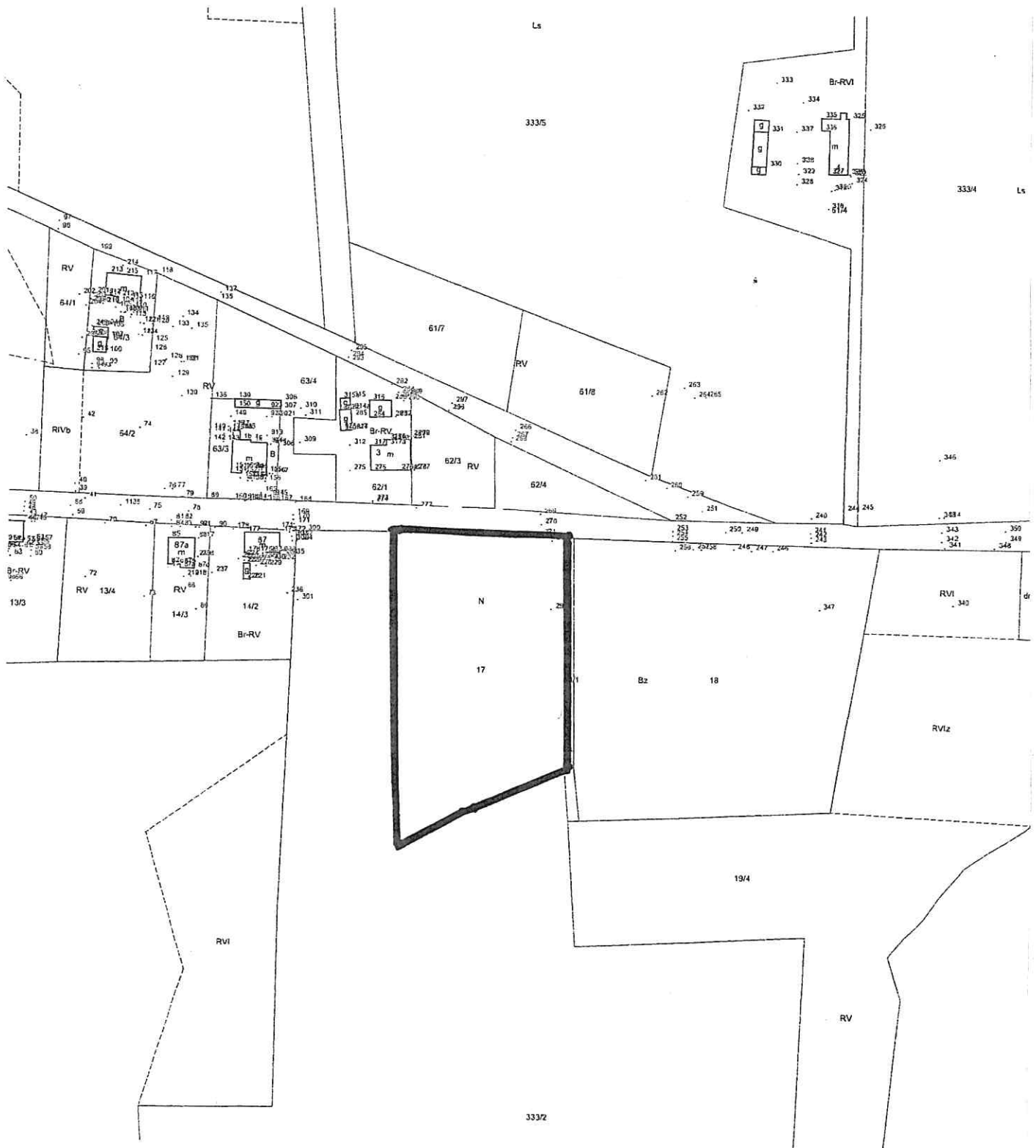
Skala 1:2 000

obr. Gostchorze
gm. Krosno Odrzańskie
woj. lubuskie

Załącznik Nr 8 do uchwały Nr VI/41/19

RADY MIEJSKIEJ W KROŚNIE ODRZAŃSKIM

z dnia 26 lutego 2019 r.



granice obszaru objęte opracowaniem