


Gdzie i Jak rewitalizować w Gminie Łagów?

Podsumowanie konsultacji społecznych nt.
proponowanych obszarów rewitalizacji



opracowanie:
Inis Advice Project Managing, Gorzów Wlkp.
luty 2017

Przyszłość Gminy Łagów
zależy od Ciebie



Gminny Program Rewitalizacji
na lata 2016 – 2020

**nie przegap
konsultacji społecznych**



PROJEKT

UCHWAŁA Nr

Rady Gminy Łagów

z dnia 2017 roku

w sprawie wyznaczenia obszaru zdegradowanego i obszaru rewitalizacji

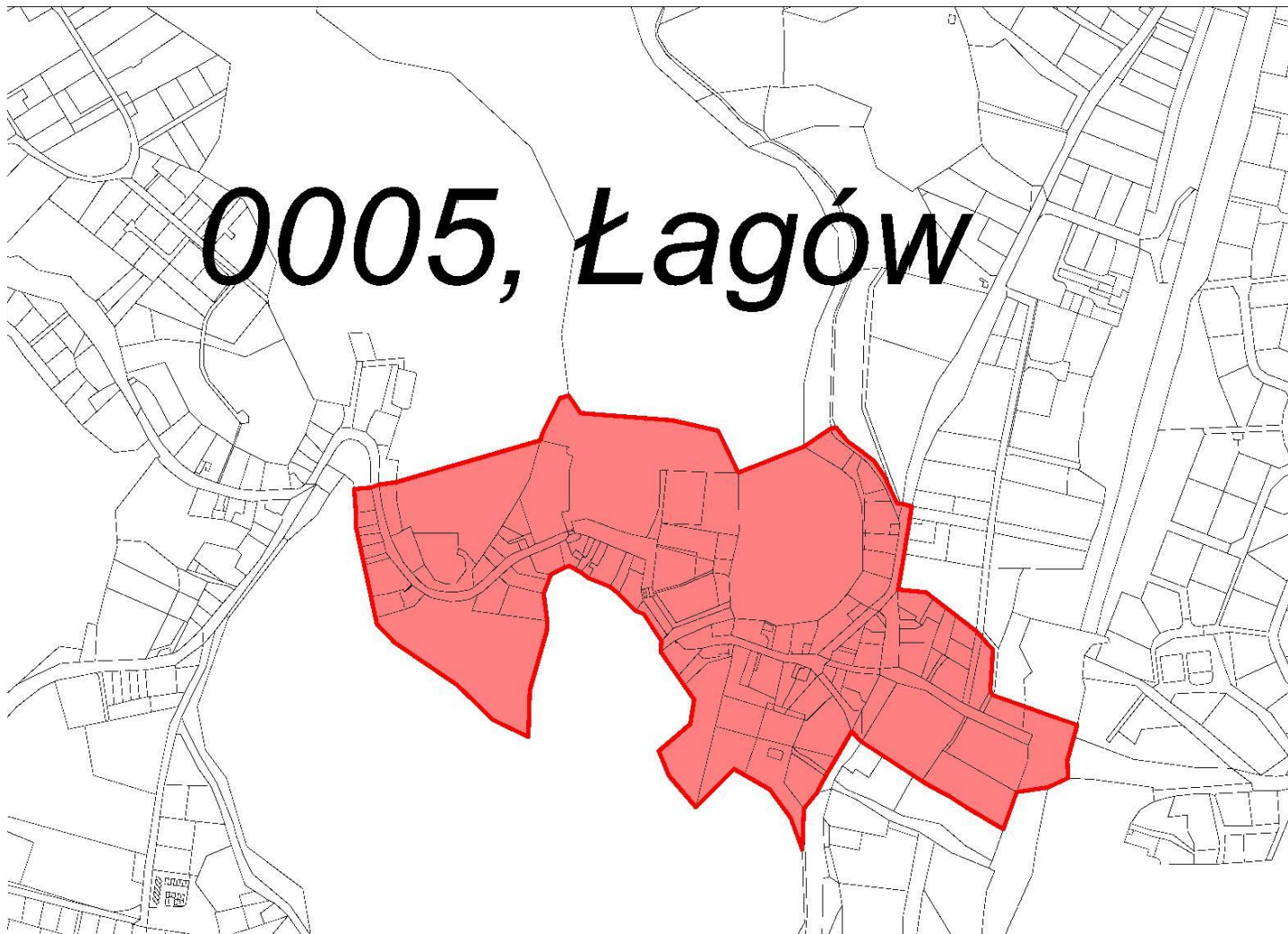
Na podstawie art. 18 ust. 2 pkt. 15 ustawy z dnia 8 marca 1990 r. o samorządzie gminnym (tekst jednolity Dz.U. z 2016r., poz. 446 z późn. zm.), art. 8 ust. 1 i art. 13 ustawy z dnia 09 października 2015 roku o rewitalizacji (Dz.U. z 2015 r, poz. 1777 z późn. zm.)

uchwala się, co następuje:

uchwała się, co następuje:

- § 1. Wyznacza się **obszar zdegradowany w Gminie Łagów** obejmujący obręby ewidencyjne 0005 Łagów, 0007 Niedźwiedź, 0008 Poźrzadło, 0009 Sieniawa, 0010 Toporów, 0011 Żelechów oraz miejscowość Stok jako część integracyjną obrębu ewidencyjnego 0001 Gronów.
- § 2. Wyznacza się **obszar rewitalizowany** podzielony na podobszary, obejmujący tereny w obrębie
- Podobszar nr 1 w obrębie 0005 Łagów
 - Podobszar nr 2 w obrębie 0008 Poźrzadło
 - Podobszar nr 3 w obrębie 0009 Sieniawa
 - Podobszar nr 4 w obrębie 0011 Żelechów
- łącznie maksymalnie 20% powierzchni Gminy Łagów**
- § 4. Obszar zdegradowany i obszar rewitalizacji wyznaczony został na mapie w skali 1:5000 stanowiącej załącznik nr 1 do niniejszej uchwały
- § 5. Wykonanie uchwały powierza się Wójtowi Gminy Łagów.
- § 6. Uchwała wchodzi w życie w terminie 14 dni od dnia ogłoszenia w Dz. Urz. Województwa Lubuskiego.

0005, Łagów



**Proponowany obszar rewitalizacji
to jedna przestrzeń obejmująca**

- Parking przy ulicy 1-go lutego
- Ulica Kościuszki
- Bramy Polska i Marchijska,
- Podzamcze, Park Zamkowy
- Plac Kościelny
- tzw. Śródmieście



Proponowany obszar rewitalizacji to jedna przestrzeń obejmująca

- Plac Kościelny
- Remizę Strażacką
- Boisko sportowe nieutwardzone
- Plac rekreacyjny z wiatą biesiadną
- Plac zabaw

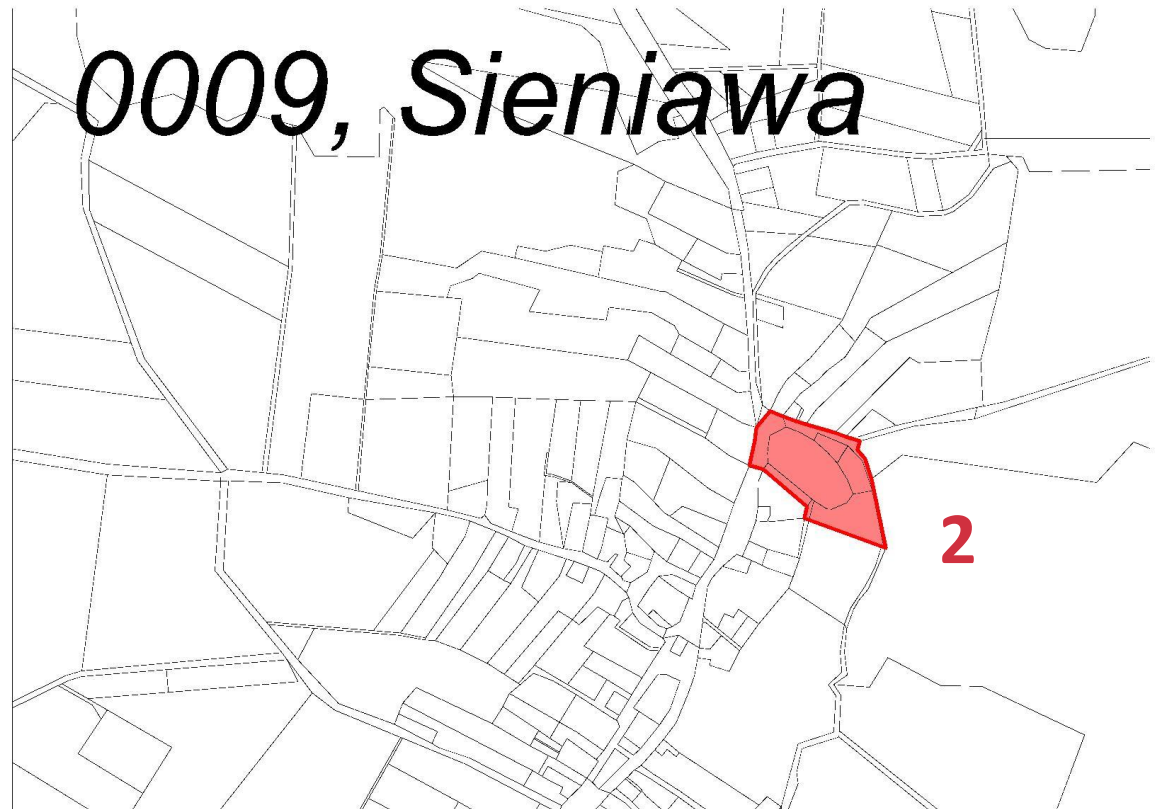


1. Osiedle Kopalnia

- Budynek stacji kolejowej
- Plac przyległy do Stacji Kolejowej
- Droga dojazdowa do stacji
- Przystanek autobusowy wraz z Parkiem i terenem przyległym
- Plac zabaw

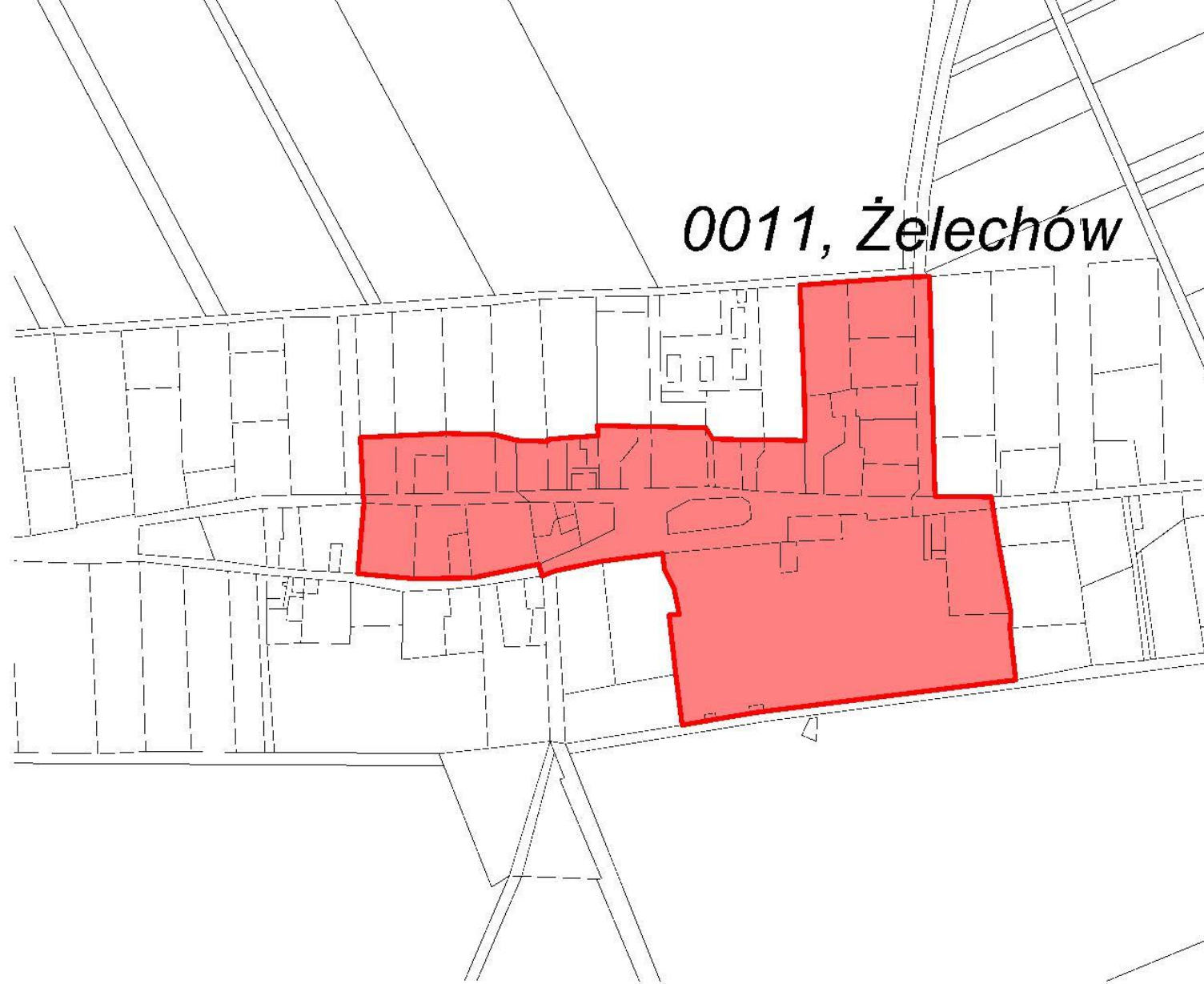
2. Niezamieszkałe tereny pokopalniane

- Pas terenu wzdłuż nieczynnego taśmociągu po obu stronach drogi



**Proponowany obszar rewitalizacji
to jeden spójny teren**

- Staw p.poż
- Plac przyległy do stawu p.poż
- Kościół wraz z Placem Kościelnym
- Świetlica środowiskowa
- Plac przyległy do Świetlicy
- Remiza OSP






Spacery studyjne Spotkania z mieszkańcami Warsztaty Ankiety



EFEKTY konsultacji społecznych

- ✓ 5 spacerów studyjnych
- ✓ 5 spotkań z mieszkańcami
- ✓ 5 warsztatów
- ✓ 2 webinaria
- ✓ 29 ankiet
- ✓ 30 osób aktywnie uczestniczących w konsultacjach



1. Łagów
2. Poźrzadło
3. Sieniawa
4. Toporów
5. Żelechów

WNIOSKI

Ankiety

Opinia odnośnie proponowanego obszaru rewitalizacji

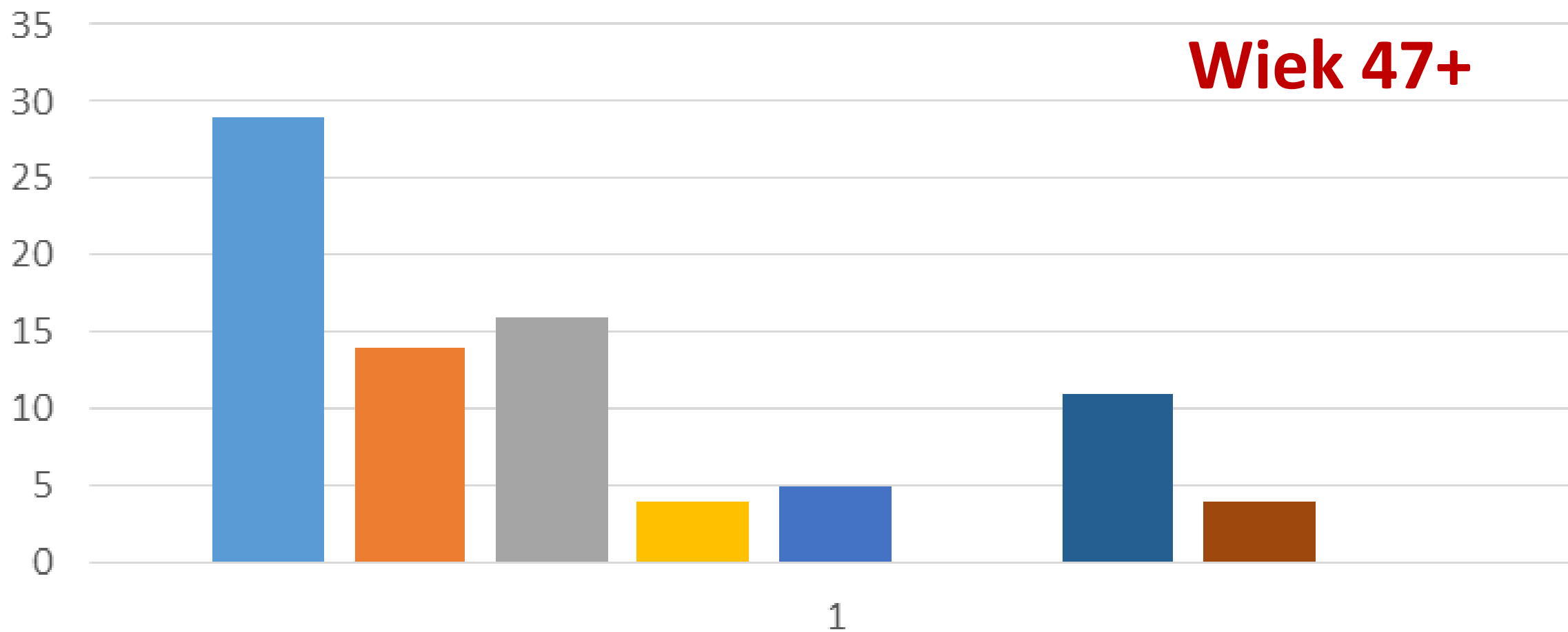
Łagów	4,08
Sieniawa	3,62
Poźrzadło	3,52
Żelechów	3,71



a także

Toporów rekomendowany do uznania za obszar rewitalizacji przez **20,69%** ankietowanych

Sylwetka uczestnika konsultacji społecznych



ogółem kobiety mężczyźni MSP Adm.Publ
Bezrobotny Radny/Sołtys NGO Turysta

Proponowane projekty rewitalizacyjne

Łagów

utworzenie dużego parkingu z infrastrukturą dla turystów przy ul 3-go lutego, koniecznie z węzłem sanitarnym

zagospodarowanie terenu podzamcza na cele usługowo-rekreacyjne

modernizacja dróg i chodników

zagospodarowanie parkingu przy murach zamkowych na funkcje usługowo-gastronomiczne

rewitalizacja Śródmieścia Łagowa

zagospodarowanie Bram Polskiej i Marchijskiej

Podzamcze

Ścieżki pieszo rowerowe wokół jeziora trzeńskiego

hala gimnastyczna

boisko sportowe

plac zabaw

odtworzenie bruku między Bramami

Łagów pgr

chodniki w obszarze rewitalizacji

tor saneczkowy

tor narciarski

pomosty pływające na jeziorze ciec

ścieżki rowerowe dla różnych typów trudności

sztuczne lodowisko przy szkole podstawowej

infrastruktura na jeziorze łagowskim pływające drewniane kawiarenki

nasadzenia kwiaty i rabaty





- rozbudowa świetlicy – brak zaplecza sanitarno-kuchennego
- budowa siłowni zewnętrznej dla mieszkańców i turystów
- utworzenie boiska wielofunkcyjnego
- zagospodarowanie placu przy kościele na cele rekreacyjno-turystyczne
- kanalizacja
- drogi i chodniki
- stworzenie miejsca, gdzie można promować wielokulturową historię i kulturę Poźrzadła
- promocja kościoła katolicko-prawosławnego

Poźrzadło



Sieniawa

- zagospodarowanie wokół stawu w centrum wsi
- utworzenie terenu rekreacyjnego przy stawie
- zagospodarowanie stacji kolejowej na cele turystyczne
- utworzenie muzeum górnictwa
- sieć wodno-kanalizacyjna
- trasy 4x4
- motokros
- stacja odkrywkowa węgla brunatnego
- wykorzystanie kopalni
- udostępnić teren po KWB dla turystów

Żelechów

- rozbudowa remizy
- zagospodarowanie i wyposażenie terenu sportowo -rekreacyjnego przy stawie p.poż
- zagospodarowanie i wyposażenie terenu rekreacyjnego przy świetlicy
- utworzenie Stowarzyszenia Rozwoju Żelechowa
- wykorzystanie pasieki i lokalnego miodu jako produktu lokalnego
- utworzenie warsztatów rękodzieła na bazie wyrobów z drewna i gliny
- reaktywacja koła gospodyń
- wykorzystanie bloków na mieszkania dla seniorów i mieszkania socjalne
- zagospodarowanie dworku



- ❑ zagospodarowanie placu przy kościele do roli rynku z funkcją reprezentacyjno- usługowo-rekreacyjną
- ❑ zagospodarowanie terenu wokół szkoły na cele rekreacyjno-sportowe
- ❑ modernizacja wodociągu i kanalizacji
- ❑ utworzenie świetlicy wiejskiej
- ❑ zagospodarowanie placu przy wiacie tzw. betlejemka na funkcje rekreacyjno-turystyczne
- ❑ modernizacja drogi na cmentarz
- ❑ utworzenie centrum spotkań seniorów
- ❑ utworzenie domu kultury
- ❑ modernizacja oczyszczalni ścieków
- ❑ budowa dróg i chodników

Toporów





Co dalej ?

- Raport z konsultacji społecznych
- Uchwała Rady Gminy Łagów o wyznaczeniu obszaru zdegradowanego i obszaru rewitalizacji
- Uchwała Rady Gminy Łagów o przystąpieniu do sporządzenie Gminnego Programu Rewitalizacji
- Sporządzenie GPR
- Uchwała Rady Gminy Łagów o przyjęciu GPR

INIS ADVICE Project Managing Gorzów Wielkopolski

aprzybyl@europejskiefundusze.com.pl

www.europejskiefundusze.com.pl, <https://www.facebook.com/funduszeuropejskiezgwarancja>