

WOJEWODZKI URZĄD
OCHRONY ZABYTKÓW

w ZIELONEJ GÓRZE
35-063 Zielona Góra, ul. Kopernika 1
tel. 068 32473 90, 068 324 74 11
tel./fax 068 325 37 45

ATELIER ARCHITEKTURY WIESŁAWA STACHOWIAK-POTOK

ŚWIEBODZIN, OS. ŁUŻYCKIE 39

TEL. +48 604 288 452

e-mail : wiesiapotok@gmail.com, witryna: www.potokarchitekci.pl

Inwestor bezpośredni : GMINA ŁAGÓW
ul. 1 Lutego 7, 66-220 Łagów
Zlecienniodawca : j. w.

WOJEWODZKI URZĄD OCHRONY ZABYTKÓW
35-063 Zielona Góra, ul. Kopernika 1

Załącznik do dec. 20. VII 12. 2016
14-04-2017 (leg)

PROJEKT BUDOWLANY

Branża : architektura, drogowa
Faza : Projekt budowlany
Inwestycja : **BUDOWA MIEJSC POSTOJOWYCH I CHODNIKÓW NA TERENIE DZIAŁEK
NR 292/4, 292/3, 292/12, 292/14, 292/15, 292/18, 294/3, 439/2, 431,760
W OBREBIE DROGI GMINNEJ W MIEJSCOWOŚCI ŁAGÓW**
Adres : Łagów, ul. 1 Lutego, 66-220 Łagów
Opracowanie projektu zakończono : luty 2016 r.

O Ś W I A D C Z E N I E

Zgodnie z art. 20 ust. 4 Prawo Budowlane z dnia 7 lipca 1994r. (Dz.U. z 2003r. Nr 207, poz. 2016 – tekst jednolity z późniejszymi zmianami) oświadczamy, że projekt budowlany budowy miejsc postojowych i chodników na terenie działek w obrębie drogi gminnej w Łagowie (dz. nr 292/4, 292/3, 292/12, 292/14, 292/15, 292/18, 294/3, 439/2, 431,760) sporządzony został zgodnie z obowiązującymi przepisami i zasadami wiedzy technicznej.

KATEGORIA OBIEKTU BUDOWLANEGO - XXV

Autorzy	Imię i nazwisko	Uprawnienia	Podpis i pieczęć
Projektant architektura	mgr inż. arch. Wiesława Stachowiak-Potok	56/92/ZG w spec. architektury	WIESŁAWA STACHOWIAK-POTOK mgr inż. architekt upr. bud. nr 56/92/ZG z §2§4.1 i 2 §7 §13.1.1. Os. Kopernika 123, 66-200 Świebódzin
Projektant Branża drogowa	mgr inż. Robert Paciorek	LBS/0065/PWOD/08	mgr inż. Robert Paciorek upr. bud. projekt ograniczeń w spec. drogowej nr LBS/0065/PWOD/08 GRUB 38/09/U/C

SPIS TREŚCI.

- Strona tytułowastr. 1
- Spis treścistr. 2
- Strona informacyjna o projekcie.....str. 3
- Zawartość opracowaniastr. 4

- **I. ARCHITEKTURA + KONSTRUKCJA** str. informacyjnastr. 5
- Opis techniczny + BIOZstr. 6-15
- Rysunki techniczne części architektonicznej.....str.16-21

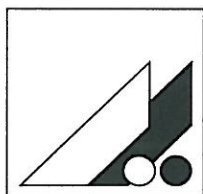
- **II. BRANŻA DROGOWA** str.informacyjna.....str.22
- Spis rysunków.....str.23
- Opis techniczny części drogowej.....str.24-26
- Rysunki techniczne części drogowejstr.27-29

- **III. BADANIA PODŁOŻA GRUNTOWEGO**.....str.30-40

- **IV. DOKUMENTY FORMALNO-PRAWNE.**str.41
- Wypis Nr 04/2017 z miejscowego planu zagospodarowania przestrzennego Łagów „obszar centralny” znak: RG.6727.9.2017.KC z dnia 13 lutego 2017r.....str.42-43
- Decyzja Lubuskiego Wojewódzkiego Konserwatora Zabytków na prowadzenie robót budowlanych znak: ZN.5142.12.2017[Łag], z dnia 14.04.2017r.....str.44-45
- Decyzja Lubuskiego Wojewódzkiego Konserwatora Zabytków udzielająca zezwolenia na usunięcie drzew znak: ZN.5142.50.2016[Łag], z dnia 28.02.2017r.....str.46-51
- Dokumenty projektantów.....str.52-56

PROJEKT BUDOWLANY

**BUDOWA MIEJSC POSTOJOWYCH I CHODNIKÓW NA TERENIE DZIAŁEK
NR 292/4, 292/3, 292/12, 292/14, 292/15, 292/18, 294/3, 439/2, 431,760
W OBRĘBIE DROGI GMINNEJ W MIEJSCOWOŚCI ŁAGÓW**



**ATELIER ARCHITEKTURY
WIESŁAWA STACHOWIAK-POTOK**

66-200 ŚWIEBODZIN, OS. ŁUŻYCKIE 39
TEL. KOM. 604 288 452

e-mail : wiesiapotok@gmail.com

strona internetowa : www.potokarchitekci.pl

LOKALIZACJA : 66-220 Łagów, ul. 1 Lutego.

INWESTOR : Gmina Łagów , ul. 1 Lutego 7, 66-220 Łagów.

ZAWARTOŚĆ OPRACOWANIA

- I. ARCHITEKTURA + BIOZ.**
- II. BRANŻA DROGOWA.**
- III. BADANIA PODŁOŻA GRUNTOWEGO.**
- IV. DOKUMENTY FORMALNO-PRAWNE.**

I. ARCHITEKTURA.

1. OPIS TECHNICZNY

2. CZĘŚĆ RYSUNKOWA :

NR RYS.	TREŚĆ RYSUNKU	SKALA
1.	PROJEKT ZAGOSPODAROWANIA DZIAŁEK	1 : 500
2.	RYSUNEK POSADZKI : CHODNIKÓW I MIEJSC POSTOJOWYCH	1 : 250
3.	PROJEKT _ŁAWKA -1	1 : 25
4.	PROJEKT _ŁAWKA -2	1 : 50
5.	SZCZEGÓŁY „A” i „B”	1 : 10

1. OPIS TECHNICZNY

**WOJEWÓDZKI URZĄD
OCHRONY ZABYTKÓW**
w ZIELONEJ GÓRZE
65-063 Zielona Góra, ul. Kopernika 1
tel. 068 32473 90, 068 324 74 11
tel./fax 068 325 37 45

Do projektu architektoniczno-budowlanego Budowy miejsc postojowych i chodników w obrębie drogi gminnej w Łagowie

1. LOKALIZACJA .

Inwestycja będzie zlokalizowana w Łagowie przy ul. 1 Lutego na dz. nr 292/4, 292/3, 292/12, 292/14, 292/15, 292/18, 294/3, 439/2, 431,760, obręb 080802_2.0005, Łagów.

2. PODSTAWA OPRACOWANIA :

- Umowa z Zamawiającym,
- Uzgodnienia rozwiązań projektowych z Inwestorem.
- Oświadczenie o prawie do dysponowania gruntem.
- Wypis nr 04/2017 z miejscowego planu zagospodarowania przestrzennego
- Wizja lokalna w terenie,
- Obowiązujące przepisy Prawa Budowlanego i Praw pokrewnych.

3. OPIS LOKALIZACJI ORAZ STAN ISTNIEJĄCY .

Działki nr 292/4, 292/3, 292/12, 292/14, 292/15, 292/18, 294/3, 439/2, 431,760, znajdują się w obrębie 080802_2.0005, Łagów.

Teren przeznaczony pod inwestycję składa się z dziesięciu działek. Działki wykorzystywane są obecnie jako publiczna droga gminna wraz z wyznaczonymi miejscami postojowymi dla samochodów osobowych i chodnikami, place manewrowe, tereny zieleni urządzonej oraz tereny zabudowy mieszkalno-usługowej i użyteczności publicznej.

Na działkach zabudowanych objętych opracowaniem znajdują się : biblioteka publiczna, mini-market „SPAR”, budynek mieszkalno-usługowy (punkt apteczny) oraz 3 budynki mieszkalne i towarzyszące im zabudowania gospodarcze..

Działki są uzbrojone w wodociąg, kanalizację sanitarną i deszczową, energię elektryczną i gaz ziemny. Teren jest w sposób naturalny nieznacznie nachylony w kierunku południowym. Różnica poziomów w granicach opracowania projektu wynosi około 1,18 metra (rzędne terenu od 112,57 m.n.p.m. do 113,47 m.n.p.m.)

4. WARUNKI POSADOWIENIA .

Warunki geotechniczne ustalone na podstawie badań geotechnicznych zalicza się do

I kategorii geotechnicznej w prostych warunkach gruntowych. Brak wody gruntowej do głębokości badań 2,0 m oraz grunty niespoiste w przelocie odwiertu geologicznego do głębokości przemarzania. Warstwa piasku średniego w przelocie 0,0 – 0,9 m p.p.t.

5. PRZEZNACZENIE I PROGRAM UŻYTKOWY.

Celem opracowania jest uporządkowanie przestrzeni, publicznej drogi gminnej i części działek prywatnych bezpośrednio do niej przylegających.

Zaprojektowano :

1. Wymianę istniejącej nawierzchni drogi na mineralno-bitumiczną ,
2. Wyznaczenie 12 miejsc postojowych dla samochodów osobowych; w tym w miejsca postojowe dla osób niepełnosprawnych ruchowo poruszających się na wózkach inwalidzkich wraz z wymianą nawierzchni,
3. Wyznaczenie ciągów pieszych i pieszo jezdnych wraz z wymianą nawierzchni,
4. Wyznaczenie przejść dla pieszych przystosowanych dla osób niepełnosprawnych ruchowo,
5. Wyznaczenie terenów zieleni urządzonej,
6. Miejsca odpoczynku – ławki,
7. Wyznaczenie lokalizacji dla urządzenia zasilanego energią słoneczną typu „STREET CHARGER” do ładowania urządzeń mobilnych takich jak smartfon, tablet, laptop itp.

5.1. OBSŁUGA INWESTYCJI W ZAKRESIE MEDIÓW.

Bez zmian.

5.2. OBSŁUGA INWESTYCJI W ZAKRESIE KOMUNIKACJI .

Nie przewiduje się zmian w dotychczasowym powiązaniu publicznej drogi gminnej z wjazdami na przyległe posesje.

BILANS POWIERZCHNI UTWARDZONYCH :

Droga – odtworzenie nawierzchni	= 909,08 m ²
Ciągi pieszo - jezdne	= 311,11 m ²
Ciągi piesze	= 774,38 m ²

<u>Miejsca postojowe dla samochodów os.</u>	<u>= 161,44 m²</u>
Razem	= 2156,01m²

Szczegółowy bilans w formie graficznej pokazano na projekcie zagospodarowania działek – rys. nr 1 (branża architektura).

6. FORMA ARCHITEKTONICZNA I FUNKCJA.

Projektuje się przebudowę ul. 1 Lutego na odcinku od skrzyżowania z ul. Pineckiego wraz ze skrzyżowaniem do ul. Prostej. Teren objęty zakresem opracowania przewiduje ujednoczenie nawierzchni i wykonanie warstwy ścieralnej z kamienia naturalnego na ciągach pieszych oraz placu, istniejące nawierzchnie ulic zostaną odtworzone mieszanką mineralno-bitumiczną.

Istniejące nawierzchnie z kostki kamiennej, płytek betonowych, klinkieru, betonu cementowego, betonu asfaltowego wraz z elementami liniowymi należy rozebrać. Wymiary nowych elementów kamiennych w tolerancji wymiarowej zgodnej z deklaracją producenta oraz w uzgodnieniu z Inżynierem.

Projektuje się zatokę postojową w pasie drogowym dla samochodów osobowych – 10 szt. o wymiarach podstawowych 2,5 x 5,0 m oraz 2 dla osób niepełnosprawnych o wymiarach 3,6 x 5,0 m ustawionych prostopadle do krawędzi pasa ruchu. Jako nawierzchnię miejsc postojowych na 10 polach projektuje się kostkę granitową surowo łupaną w kolorze czerwonym układaną w wachlarze, na pozostałych 2 polach (przeznaczonych dla osób niepełnosprawnych) projektuje się kostkę granitową surowo łupaną w kolorze czarnym również układaną w wachlarze. Rozdzielenie poszczególnych pól parkingowych oraz piktogramy osób niepełnosprawnych zaprojektowano z kostki granitowej surowo łupanej w kolorze szarym. Wszystkie zastosowane kostki granitowe posiadają wymiary 10x10x10 [cm].

Połączenie nawierzchni bitumicznej z nowo projektowaną z kamienia naturalnego poprzez ułożenie opornika kamiennego do którego od strony pasa ruchu ustawia się ściek kamienny o wymiarach 20x20 cm od strony wschodniej ul. 1 Lutego z obniżeniem go o 2 cm.

Ciągi piesze i pieszo-jezdne projektuje się z płyt granitowych o wymiarach 40x40x8 [cm] płomieniowanych w kolorach szarym, czarnym i czerwonym. Na rys. nr 2 (branża architektura) pokazano sposób ułożenia płyt granitowych.

W rysunku posadzki w kilku miejscach umieszczono herb Łagowa w formie krzyża maltańskiego. Krzyż z białego granitu np. „BIANCO MACAJUBAS” umieszczono na tle z granitu w kolorze czerwonym.

Pozostałe powierzchnie ciągów pieszych i pieszo jezdnych zaprojektowano z kostki granitowej surowo łupanej w kolorze szarym o wymiarach 10x10x10 [cm].

Przy budynkach : biblioteki i sklepu „SPAR” zaprojektowano opaski wypełnione grysem granitowym w kolorze szarym oddzielone od nawierzchni utwardzonych obrzeżami granitowym gr. 5 cm.

Zaprojektowano elementy małej architektury w formie miejsc odpoczynku : ławka – 1 i ławka -2.

Projektowane obiekty posiadają prostą budowę pod względem konstrukcyjnym.

Fundament stanowi podłużna stopa fundamentowa na podkładzie z chudego betonu C8/10 grubości 10cm.

Stopa fundamentowa szerokości 50 cm z betonu C20/25 zbrojona w dolnej strefie 4 prętami głównymi $\varnothing 12$ ze stali A-IIIIN oraz strzemionami z pręta $\varnothing 6$ co 30 cm stanowi jednocześnie cokół dla ławek z krawędziaków drewnianych dębowych.

WOJEWÓDZKI URZĄD
OCHRONY ZEPHYRÓW
ul. Kopernika 1
65-063 Zielona Góra
tel. 068 32473 90, 068 324 74 11
tel /fax 068 325 37 45

Ważne aby obiekty wykonano w systemowych szalunkach metalowych a użyty beton konstrukcyjny zawibrowano w celu uzyskania zamierzonego efektu betonu „architektonicznego”. Wszystkie widoczne krawędzie należy wykonać jako sfazowane.

(szczegółowy opis na rysunkach nr 3-5, branża architektura)

7. WODY OPADOWE.

Wody opadowe z projektowanych powierzchni utwardzonych będą spływały, tak jak obecnie w kierunku południowym zgodnie z ukształtowaniem terenu.

8. ISTNIEJĄCY I PROJEKTOWANY DRZEWOSTAN ORAZ ZIELEŃ NISKA.

Niezbędne było usunięcie 5 drzew wolnostojących na skwerze przy budynku biblioteki. Bezwzględnie należy zachować istniejący Cis pomiędzy budynkami „SPAR” i punktem aptecznym.

Zaprojektowano nasadzenia nowych drzew ozdobnych na skwerze przy bibliotece:



- 1szt. śliwa wiśniowa odmiany kulistej,



- 1szt. głóg dwuszyjkowy - forma kulista.

Na terenie oznaczonych na rysunku nr 1 „projekt zagospodarowania działek” kolorem zielonym zaprojektowano trawniki. W celu urządzenia trawników należy odpowiednio przygotować podłoże a następnie wysiać trawę odporną na zmiany pogodowe np. odmianę „pałacową”.

Na wycinkę ww 5 drzew uzyskano pozytywną decyzję Lubuskiego Wojewódzkiego Konserwatora Zabytków z dnia 20.02.2017r. znak : ZN.5142.50.2016[Łag-8]

8. SPOSÓB BUDOWY , A INTERES OSÓB TRZECICH .

Projektowana infrastruktura nie wprowadza naruszenia interesu osób trzecich w rozumieniu przepisów prawa budowlanego, jeżeli nie występują określone przypadki związane z adaptacją obiektu do działki.

9. OSOBY NIEPEŁNOSPRAWNE.

Wszystkie ciągi piesze i pieszo jezdne zapewniają możliwość poruszania się dla osób niepełnosprawnych korzystających z wózków inwalidzkich.

Na styku ulicy i ciągów pieszych, w miejscach planowanych jako przejścia dla pieszych, zastosowano specjalną nawierzchnię z granitowych płyt ryflowanych dedykowaną dla osób niewidomych. Ponadto zaprojektowano 2 miejsca postojowe dla osób niepełnosprawnych korzystających z wózków inwalidzkich.

10. INFORMACJA O OBSZARZE ODDZIAŁYWANIA OBIEKTU.

Na podstawie USTAWY Prawo budowlane z dnia 7 lipca 1994 r.(Dz.U. 1994 Nr 89 poz. 414), Art. 34 ust. 3 pkt. 5 - Informuję, że projektowane obiekty są obiektami małej architektury, zaprojektowane zostały w odpowiednich odległościach od granic działki i sąsiednich budynków na podstawie „Warunków technicznych jakim powinny odpowiadać

budynki i ich usytuowanie” (Rozporządzenie Ministra Infrastruktury z dnia 12.04.2002r. Dz.U.2002.75.690 z p.zm.) oraz, że oddziaływanie obiektów, których dotyczy niniejszy projekt zawierać będzie się w granicach działek 292/4, 292/3, 292/12, 292/14, 292/15, 292/18, 294/3, 439/2, 431,760, na których zostały zaprojektowane i nie będzie źródłem negatywnych czynników wykraczających poza te granice.

WOLNOŚĆ ZAP
CENNY ZYSK
w ZIELONEJ GÓRZE
65-063 Zielona Góra, ul. Kopernika 1
tel. 068 324 73 90, 068 324 74 11
tel / fax 068 325 37 45

11. UWAGI.

- Wykonanie i odbiór na podstawie aprobat technicznych ITB, atestów higienicznych, wymogów p.poż., warunków technicznych stosowania i Polskich Norm, specyfikacji technicznej wykonania i odbioru robót
- W trakcie realizacji projektu należy stosować materiały i wyroby posiadające obowiązujące świadectwa dopuszczenia do stosowania w budownictwie lub jeśli są przedmiotem Norm Państwowych, zaświadczenie producenta potwierdzające ich zgodność z postanowieniami odpowiednich norm.
- Wszelkie materiały powinny być stosowane zgodnie z instrukcjami producenta i dokumentacją projektową opracowaną dla określonego zastosowania.
- Wszelkie roboty budowlane winny być prowadzone zgodnie z niniejszym projektem budowlanym oraz specyfikacją techniczną wykonania i odbioru robót sporządzonymi na potrzeby przedmiotowej inwestycji.
- Wszelkie roboty budowlane winny być prowadzone zgodnie ze sztuką budowlaną i polskimi normami.
- Wszelkie kopiowanie, powielanie i dokonywanie zmian w projekcie bez zgody autora jest niedozwolone.

(Ustawa o prawie autorskim i prawach pokrewnych z dn. 04.02.1994r.)

Opracował : mgr inż. arch. Wiesława Stachowiak-Potok

WIESŁAWA STACHOWIAK-POTOK
mgr inż. architekt
upr. bud. nr 56/92/ZG
z §2§4.1 i 2 §7 §13.1.1.
Os. Kopernika 123, 66-200 Świebodzin



INFORMACJA

dotycząca bezpieczeństwa i ochrony zdrowia, budowy miejsc postojowych i chodników w obrębie drogi gminnej w Łagowie.

WOJEWODZKI URZĄD
OCENY RYZYKA
w ZIELONEJ GÓRZE
65-063 Zielona Góra, ul. Kopernika 1
tel. 068 324 73 90, 068 324 74 11
tel./fax 068 325 37 45

1. Podstawa opracowania:

- * zlecenie inwestora na opracowanie przedsięwzięcia,
- * rozporządzenie Ministra Pracy i Polityki Socjalnej z dnia 26 września 1997r. w sprawie ogólnych przepisów bezpieczeństwa i higieny pracy, /Dz. U. Nr120, poz.844 ze zm./,
- * rozporządzenie Ministra Infrastruktury z dnia 12 kwietnia 2002r. w sprawie warunków technicznych, jakim powinny odpowiadać budynki i ich usytuowanie /Dz. U. Nr75, poz.690/,
- * rozporządzenie Ministra Infrastruktury z dnia 6 lutego 2003r. w sprawie bezpieczeństwa i higieny pracy podczas wykonywania robót budowlanych /Dz. U. Nr47, poz.401/,
- * §2 rozporządzenie Ministra Infrastruktury z dnia 23 czerwca 2003r. w sprawie informacji dotyczącej bezpieczeństwa i ochrony zdrowia oraz planu bezpieczeństwa i ochrony zdrowia, /Dz. U. Nr120, poz.1126/,
- * art.20 ust.1 pkt.1b, art. 21a ust.4 ustawy z dnia 7 lipca 1994r. Prawo budowlane /tekst jednolity: Dz. U. z 2000r. Nr106 poz. 1126 z późn. zm./.

2. Przedmiot opracowania.

Przedmiotem niniejszego opracowania jest projekt zagospodarowania i architektoniczno-budowlany na budowę miejsc postojowych, ciągów pieszych i pieszo jezdnych w obrębie drogi gminnej w Łagowie.

3. Zakres robót zamierzenia inwestycyjnego oraz wykaz istniejących obiektów.

Działki nr 292/4, 292/3, 292/12, 292/14, 292/15, 292/18, 294/3, 439/2, 431,760 znajdują się w obrębie 080802_2.0005, Łagów. Planowane zamierzenie inwestycyjne, to budowa miejsc postojowych, ciągów pieszych i pieszo jezdnych w obrębie drogi gminnej w Łagowie, z infrastrukturą, która jest zgodna z zapisami w planie miejscowym. Działki ukształtowane są ze spadkiem w kierunku południowym.

4. Wskazanie elementów zagospodarowania działki, które mogą stwarzać zagrożenie bezpieczeństwa zdrowia i ludzi.

Wskazuje się elementy zagospodarowania działki:

- * zagospodarowanie placu budowy /ogrodzenie placu budowy, zaopatrzenie w wodę, energię elektryczną, ustawienie sprzętu budowlanego-betoniarki, wyciągu budowlanego/,
- * należyte zabezpieczenie istniejących przyłączy,
- * należyte zabezpieczenie wykopów przy wykonywaniu stanu zerowego w gruncie, wykonywaniu fundamentów w okresie zimowym,
- * wykonanie przyłącza elektrycznego,
- * prowadzenie robót ziemnych przy budowie zbiornika przeciwpożarowego w gruncie poniżej poziomu wody gruntowej.

5. Wskazania dotyczące przewidywanych zagrożeń występujących podczas realizacji robót budowlanych, określające skalę i rodzaje zagrożeń oraz miejsce i czas ich występowania.

Skalą określającą zagrożenie jest przedmiotowy obiekt budowlany przy braku przestrzegania przepisów bhp. Wskazuje się miejsca, rodzaj i czas zagrożenia:

- *utrzymanie w sprawności technicznej sprzętu budowlanego na budowie, w tym właściwego zerowanie instalacji elektrycznej w tym sprzęcie na przestrzeni budowy,
- *na czas wykonywania robót ziemnych zwrócenie uwagi na ewentualne znalezione niewypały o powiadomieniu odpowiednich służb. Prowadzenie wykopów z wykonaniem odpowiednich rozkopów oraz szalowania wykopów o głębokości poniżej 1,0m,
- *na czas prowadzenia robót murowych i tynkowych- prawidłowy transport wewnętrzny na placu budowy /poziomy i pionowy/, zachowanie ostrożności przy pracy na rusztowaniach,
- *na czas wykonywania robót betonowych- układanie elementów stropu /płyt Filigran/ właściwe układanie pomostów komunikacyjnych, poruszanie się w strefie przy zewnętrznych ścianach/, zabezpieczenie barierkami ochronnymi otworów w stropie,
- *na czas realizacji robot ciesielskich- zachowanie szczególnej ostrożności przy pracach na wysokości, z użyciem pił tarczowych i elektronarzędzi, praca z drabin do określonej wysokości,
- *na czas prowadzenia robót izolacyjnych i dekarских- stosowanie pasów zabezpieczających przez pracowników, właściwe składowanie materiałów przy krawędziach, właściwe zabezpieczanie przed upadkiem składowanego materiału, właściwe wentylowanie pomieszczeń przy wykonywaniu impregnacji, w tym ostrożność podczas spożywania posiłków podczas pracy,
- *na czas wykonywania robot wykończeniowych- zapewnienie właściwej wentylacji pomieszczeń, nie rzucanie narzędziami, umieszczenie tablic ostrzegawczych przy materiałach łatwo zapalnych, praca na wysokości z drabin do 4m, zabezpieczanie drabin przed poślizgnięciem, stosowanie wyciągów pyłu.

6. Wskazanie sposobu prowadzenia instruktażu pracowników przed przystąpieniem do realizacji robót szczególnie niebezpiecznych.

Do szczególnie niebezpiecznych robót przy realizacji obiektu zalicza się prace na wysokości powyżej 1,0m nad poziomem terenu tj. murarskich, ciesielskich i dekarско-blacharskich i wykończeniowych. Przed przystąpieniem do tych robót należy stanowiskowo przeszkolić pracowników pod kątem grożącego im niebezpieczeństwa. Zatrudnianie pracowników posiadających aktualne badania lekarskie potwierdzające ich dyspozycyjność do wykonywania ww robót. Informacja o przeszkoleniu winna być odnotowana w dzienniku budowy.

7. Wskazanie środków technicznych i organizacyjnych, zapobiegających niebezpieczeństwom wynikającym z wykonywania robót budowlanych w strefach szczególnego zagrożenia zdrowia lub ich sąsiedztwie, w tym zapewniających bezpieczną i sprawną komunikację, umożliwiającą szybką ewakuację na wypadek pożaru, awarii i innych zagrożeń.

Wskazuje się na prawidłowe zagospodarowanie placu budowy poprzez umieszczenie w widocznym miejscu na placu budowy oznakowania i sprawnych punkt p. poż., miejsc głównych wyłączników prądu i wody, właściwe podwieszanie sprawnych technicznie przewodów zasilających urządzenia budowlane na placu budowy. W pomieszczeniu socjalnym umieścić w widocznym miejscu apteczkę pierwszej pomocy. Drogę dojazdową na placu budowy nie zastawiać materiałami budowlanymi, sprzętem budowlanym czy innymi rzeczami.

Opracował

WIESŁAWA STACHOWIAK-POTOK
mgr inż. architekt
upr. bud. nr 58/92/ZG
z §2§4.1 i 2 §7 §13.1.1.
Os. Kopernika 125, 68-200 Świebodzin
/mgr inż. arch. Wiesława Stachowiak-Potok /



WSZYSCY POTRZEBUJĄ ENERGII!

Street Charge zaprojektowano dla architektów, developerów, a przede wszystkim działów PR i marketingu. Przyciąga uwagę, jest prosty w obsłudze i wykorzystuje zieloną energię!

IDEALNY DO:

- Przejrzystość promującej marki
- Promowania zielonej energii i zrównoważonego rozwoju
- Wzmocnienia innowacyjności przestrzeni publicznej
- Eventów oraz imprez masowych


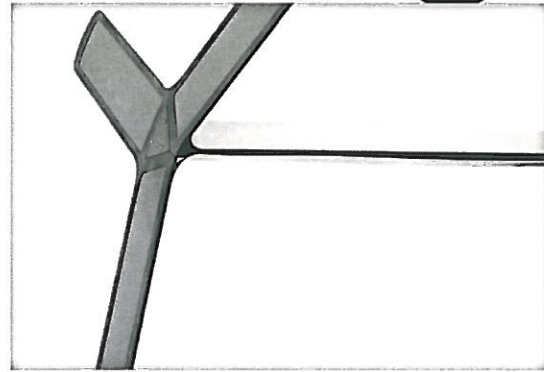
Trzy zintegrowane ogniwa solarne o łącznej mocy 60Watt.

Eleganckie narzędzia ekspozycji marki.

Wbudowana bateria 168Wh zapewni za-silanie po zapadnięciu zmroku.

Zasilta urządzenia mobilne za pomocą 6 wodoszczelnych wtyczek USB.

Jednorodny system, bez dodatkowych przewodów. Podstawa do trwałego lub tymczasowego montażu. Łatwa instalacja.



FAQ

Gdzie zainstalowano ładowarnie? Mamy wiele ukończonych realizacji na całym świecie: w parkach, na kampusach uniwersyteckich, przestroniach publicznych i ulicach.

Ile energii solarnej potrzebuje? W zależności od obożenia średnio 4 godziny są potrzebne do pełnego naładowania baterii.

Czy Street Charge pracuje w nocy? Tak. Energia gromadzona jest w akumulatorze. Stąd można z niej korzystać po zapadnięciu zmroku.

Jak szybko ładuje telefony? Zasadniczo tak samo jak gniazdo sieciowe. Naładowanie do pełna zajmuje do 2 godzin.

Czy Street Charge może się przewrócić? Przy masie blisko 400kg jest to bardzo trudne. Jak dotąd nie rapor-towano takich zdarzeń.

Czy istnieje ryzyko włamania do podłączonego telefonu? Street Charge dostarcza jedynie energię, a nie dane. Nie ma takiego zagrożenia.

Gdzie zamówić Street Charge i elementy branding?

Green Energy Solutions

Solec 61b/39

00-424 Warszawa

Email: energy@ecogadget.pl

WWW: ecogadget.pl

Kom. +48 510053881



Energia pod ręką

WOJEWÓDZKI URZĄD
OCHRONY ZABYTKÓW

w ZIELONEJ GÓRZE

ul. Kopernika 1

37-403 Zielona Góra, tel. 068 324 73 90, 068 324 74 11

fax 068 324 73 45



ecogadget.pl
Energia pod ręką

 **STREETCHARGE**

SOLAR CHARGING STATION

Street Charge został już zainstalowany w 18 miastach. Urządzenie sprawdziło się w wielu lokalizacjach: Europa, USA, Bliski Wschód, Australia.

Typowe lokalizacje dla urządzenia:

- Parki, tereny rekreacyjne
- Tereny komercyjne, centra handlowe
- Tereny publiczne
- Campusy akademickie
- Imprezy masowe, eventy



Dane techniczne:
Wysokość: 381 cm
Masa: 317 kg
Średnica paneli: 160 cm
Moc ogniwi: 60W
Pojemność baterii: 168Wh



**WOJEWÓDZKI URZĄD
OCHRONY ZABYTKÓW**
w ZIELONEJ GÓRZE
65-063 Zielona Góra, ul. Kopce
tel. 068 324 73 90, 068 324 74
tel./fax 068 325 37 45

Skontaktuj się z nami:

Green Energy Solutions
Solec 61b/39
00-424 Warszawa
Email: energy@ecogadget.pl
WWW: ecogadget.pl
Kom. +48 510053881

MAPA DO CELÓW PROJEKTOWYCH

skala 1:500

Miejscowość: Łagów

Jednostka ewidencyjna: 080802_2, Łagów
Identyfikator obrębu: 080802_2.0005, Łagów

Wykonano na podstawie istniejącej mapy zasadniczej w skali 1:500 sekcja 16-b-4 i 5.176.23.23.4.3, 5.175.23.03.2.1, oraz porównania mapy z terenem wykonanego 01.06.2016 r. przez firmę AZET-GEO, reprezentowaną przez geodetę uprawnionego Arkadiusz Ziemiański – nr uprawnień 21510 zakres 1.

Granice działek i użytki wniesiono na podstawie danych zasobu Powiatowego Ośrodka Dokumentacji Geodezyjnej i Kartograficznej w Świebodzinie. Granice nie spełniają wymagań dokładnościowych.

Nie wyklucza się istnienia nie wykazanych na niniejszej mapie sieci i urządzeń podziemnych, które nie były zgłoszone do inwentaryzacji powykonawczej, i o których brak jest informacji w instytucjach branżowych.

W granicach projektowanej inwestycji nie ustalano gruntów obciążonych służebnościami gruntowymi ujawnionymi w księgach wieczystych.

Układ współrzędnych: 2000/15
Układ wysokości: Kronsztad

Zakres aktualizacji zaznaczono linią przerywaną

Identyfikator zgłoszenia: GK.V.6640.479.2016.KN

Data opracowania mapy: 02.06.2016 r.

wykonał:

GEODETA UPRAWNIONY **AZET - GEO**

Arkadiusz Ziemiański
upr nr 21510

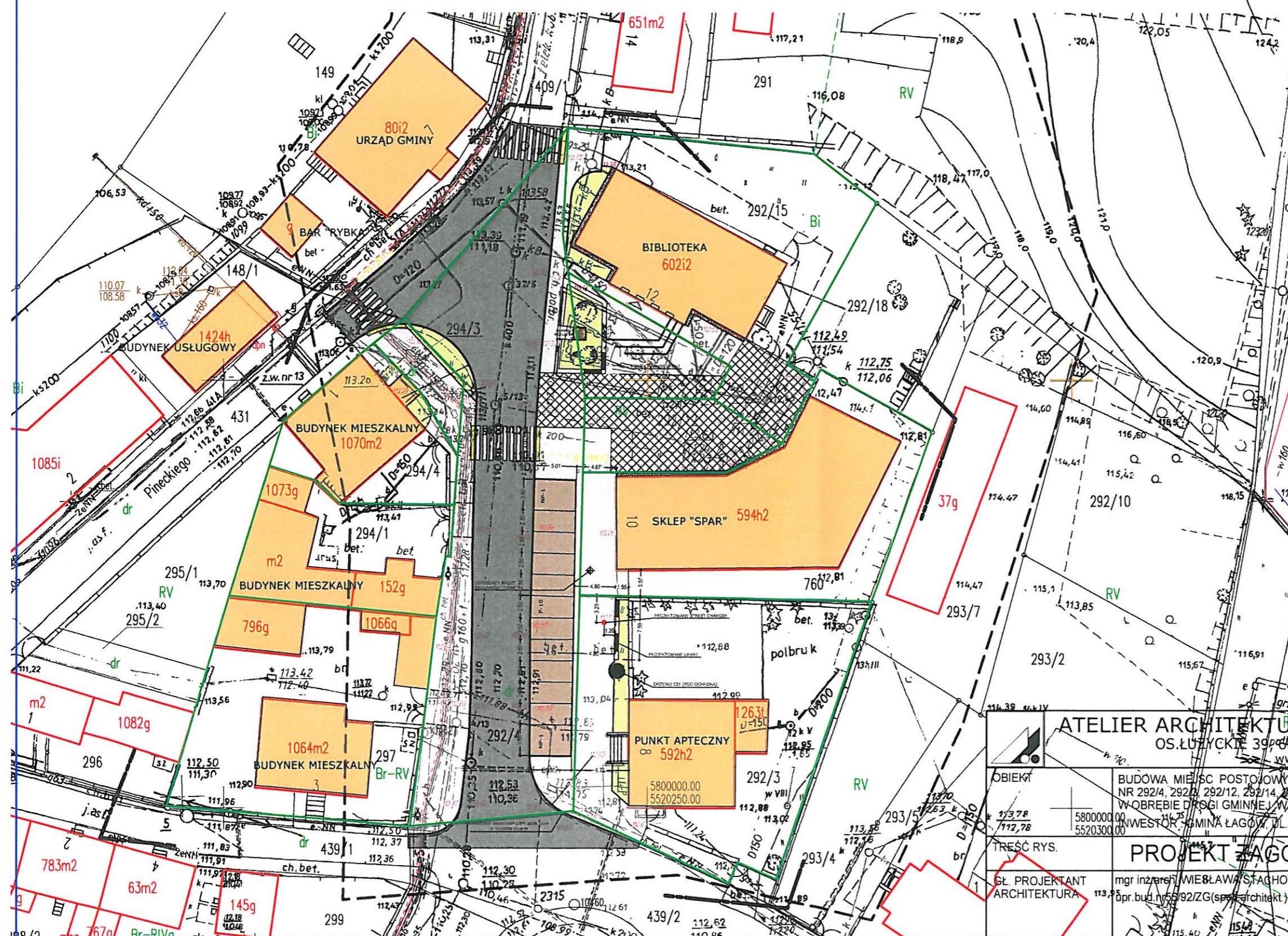
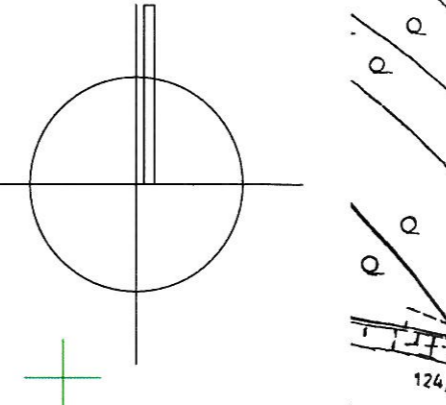
Arkadiusz Ziemiański
ul. Orzechowa 8, 66-001 Zawada
tel. 666 866 149, e-mail: az_geo@wp.pl
NIP 973-041-22-05, REGON 080256378

Poświadczam zgodność niniejszej kopii z treścią materiału i posiadkowego zasobu geodezyjnego i kartograficznego	
Organ prowadzący państwowy zasób geodezyjny i kartograficzny	
Nazwa i adres materiału zasobu	Mapa do celów projektowych z operatu technicznego P.0808.2016.487
Identyfikator państwowego zasobu geodezyjnego i kartograficznego	15.06.2016
Data wykonania kopii	
Imię, nazwisko i podpis osoby reprezentującej organ	Karolina Nykiel INSPEKTOR

PROJEKT ZAGOSPODAROWANIA DZIAŁEK W ŁĄGOWIE SKALA 1 : 500

J
Trześ

INWESTYCJA : BUDOWA MIEJSC POSTOJOWYCH I CHODNIKÓW NA TERENIE DZIAŁEK
NR 292/4, 292/3, 292/12, 292/14, 292/15, 292/18, 294/3, 439/2, 431,760
W OBRĘBIE DROGI GMINNEJ W MIEJSCOWOŚCI ŁĄGÓW, GMINA ŁĄGÓW
INWESTOR : GMINA ŁĄGÓW, UL. 1 LUTEGO 7, 66-220 ŁĄGÓW



OZNACZENIA :

- PROJ. DYWANIK ASFALTOWY W KOLORZE CZARNYM
- PROJ. CIĄGI PIESZO JEZDNE - KAMIEŃ NATURALNY - GRANIT
- PROJ. CIĄGI PIESZE - KAMIEŃ NATURALNY - GRANIT
- PROJ. MIEJSCA POSTOJOWE DLA SAMOCHODÓW OSOB. - KAMIEŃ NATURALNY - GRANIT
- PROJ. ZIELEŃ URZĄDZONA
- PROJ. OPASKI WOKÓŁ ŚCIAN BUDYNKÓW - GRYS KAMIENNY W OBRZĘDACH BETONOWYCH
- PROJ. PASY SYGNALIZUJĄCE PRZEJŚCIE DLA PIESZYCH - PŁYTY GRANITOWE RYTLANE
- ISTNIEJĄCE BUDYNKI
- GRANICE DZIAŁEK
- GRANICA OPRACOWANIA
















BILANS POWIERZCHNI TERENU			
909,08m ²	311,11m ²	774,38m ²	161,44m ²
POWIERZCHNIE UTWARDZONE - ASFALT, GRANIT			2156,01m ²
POWIERZCHNIE BIOLOGICZNIE CZYNNIE - ZIELEŃ, GRYS GRANITOWY			152,00m ²
125,22m ²	26,78m ²	RAZEM 2308,01m²	

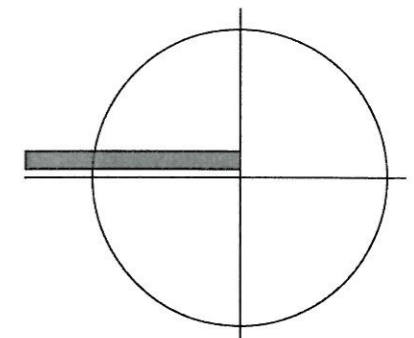
ATELIER ARCHITEKTURY WIESŁAWA STACHOWIAK-POTOK
OS. ŁUŻYCKIE 39 66-200 ŚWIEBODZIN TEL. 604 288 452
www.potokarchitekci.pl

OBIEKT	BUDOWA MIEJSC POSTOJOWYCH I CHODNIKÓW NA TERENIE DZIAŁEK NR 292/4, 292/3, 292/12, 292/14, 292/15, 292/18, 294/3, 439/2, 431,760 W OBRĘBIE DROGI GMINNEJ W MIEJSCOWOŚCI ŁĄGÓW	SKALA	1 : 500
TREŚĆ RYS.	INWESTOR : GMINA ŁĄGÓW, UL. 1 LUTEGO 7, 66-220 ŁĄGÓW		marzec 2017 r.
GL. PROJEKTANT ARCHITEKTURA	mgr inż. arch. WIESŁAWA STACHOWIAK-POTOK opr. bud. nr 592/ZG (spr. architekt.)		NR RYS. 1.

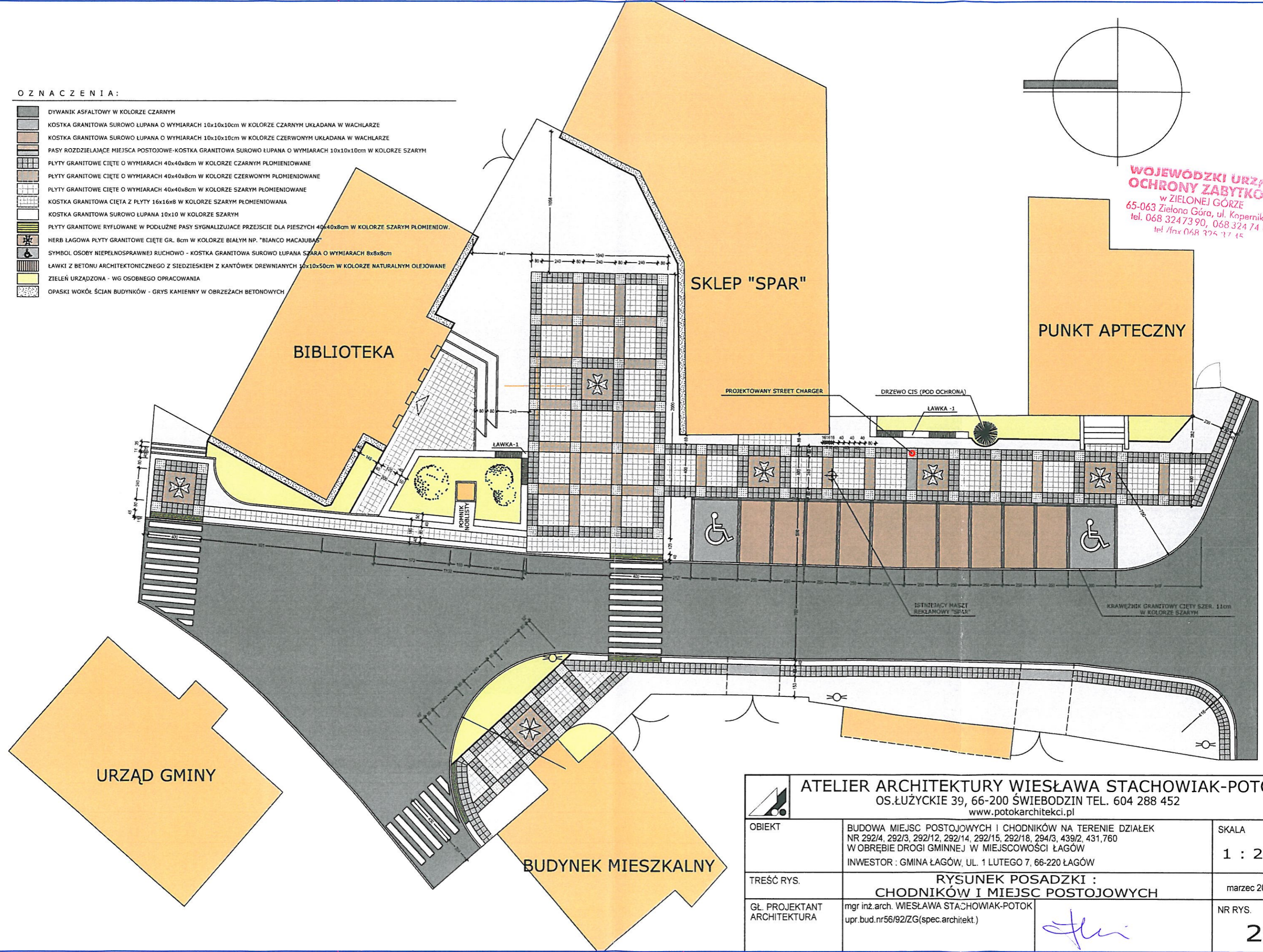
W. Stachowiak-Potok


OZNACZENIA:

-  DYWANIK ASFALTOWY W KOLORZE CZARNYM
-  KOSTKA GRANITOWA SUROWO ŁUPANA O WYMIARACH 10x10x10cm W KOLORZE CZARNYM UKŁADANA W WACHLARZE
-  KOSTKA GRANITOWA SUROWO ŁUPANA O WYMIARACH 10x10x10cm W KOLORZE CZERWONYM UKŁADANA W WACHLARZE
-  PASY ROZDZIELAJĄCE MIEJSCA POSTOJOWE-KOSTKA GRANITOWA SUROWO ŁUPANA O WYMIARACH 10x10x10cm W KOLORZE SZARYM
-  PLYTY GRANITOWE CIĘTE O WYMIARACH 40x40x8cm W KOLORZE CZARNYM PŁOMIENIOWANE
-  PLYTY GRANITOWE CIĘTE O WYMIARACH 40x40x8cm W KOLORZE CZERWONYM PŁOMIENIOWANE
-  PLYTY GRANITOWE CIĘTE O WYMIARACH 40x40x8cm W KOLORZE SZARYM PŁOMIENIOWANE
-  KOSTKA GRANITOWA CIĘTA Z PŁYTY 16x16x8 W KOLORZE SZARYM PŁOMIENIOWANA
-  KOSTKA GRANITOWA SUROWO ŁUPANA 10x10 W KOLORZE SZARYM
-  PLYTY GRANITOWE RYFLOWANE W PODŁUŻNE PASY SYGNALIZUJĄCE PRZEJŚCIE DLA PIESZYCH 40x40x8cm W KOLORZE SZARYM PŁOMIENIOW.
-  HERB ŁAGOWA PLYTY GRANITOWE CIĘTE GR. 8cm W KOLORZE BIAŁYM NP. "BIANCO MACAJUBAS"
-  SYMBOL OSOBY NIEPEŁNOSPRAWNEJ RUCHOWO - KOSTKA GRANITOWA SUROWO ŁUPANA SZARA O WYMIARACH 8x8x8cm
-  ŁAWKI Z BETONU ARCHYTEKTONICZNEGO Z SIEDZISKIEM Z KANTÓWEK DREWNIANYCH 100x10x50cm W KOLORZE NATURALNYM OLEJOWANE
-  ZIELEŃ URZĄDZONA - WG OSOBNEGO OPRACOWANIA
-  OPASKI WOKÓŁ ŚCIAN BUDYNKÓW - GRYS KAMIENNY W OBRZĘŻACH BETONOWYCH

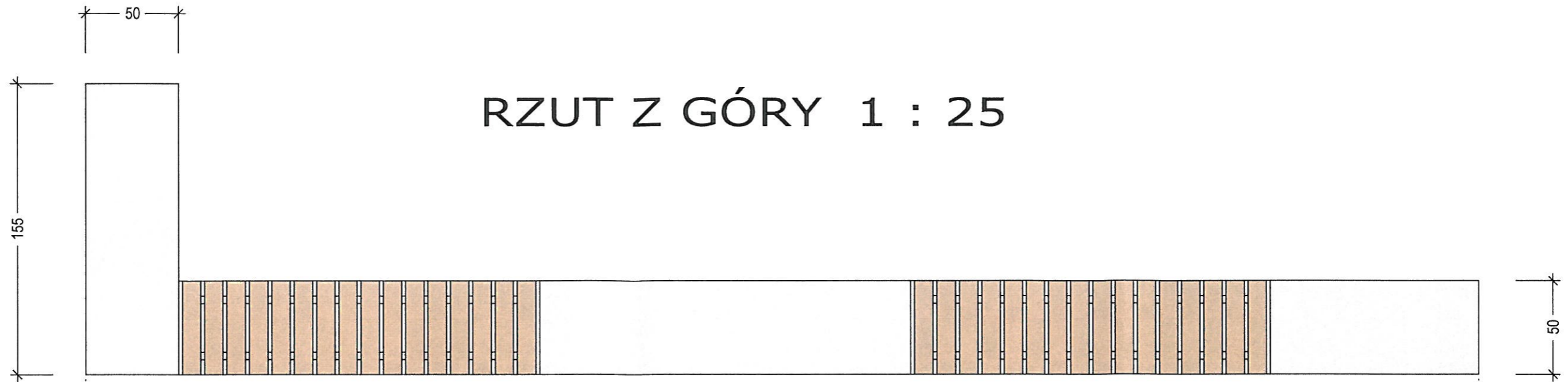


**WOJEWÓDZKI URZĄD
OCHRONY ZABYTKÓW**
w ZIELONEJ GÓRZE
65-063 Zielona Góra, ul. Kopernika 1
tel. 068 324 73 90, 068 324 74 11
tel./fax 068 325 77 45

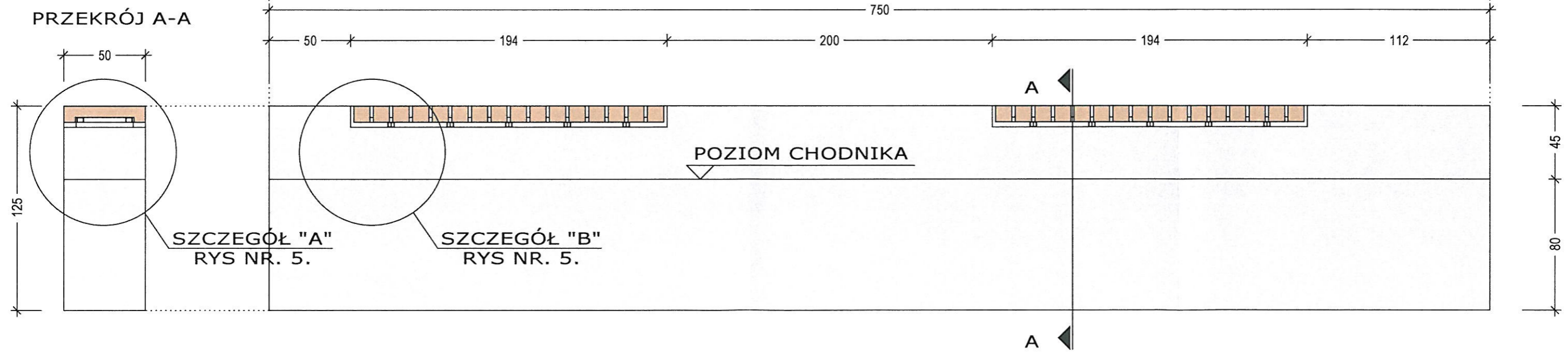



 ATELIER ARCHITEKTURY WIEŚŁAWA STACHOWIAK-POTOK OS.ŁUŻYCKIE 39, 66-200 ŚWIEBODZIN TEL. 604 288 452 www.potokarchitekci.pl		
OBIEKT	BUDOWA MIEJSC POSTOJOWYCH I CHODNIKÓW NA TERENIE DZIAŁEK NR 292/4, 292/3, 292/12, 292/14, 292/15, 292/18, 294/3, 439/2, 431,760 W OBRĘBIE DROGI GMINNEJ W MIEJSCOWOŚCI ŁĄGÓW INWESTOR : GMINA ŁĄGÓW, UL. 1 LUTEGO 7, 66-220 ŁĄGÓW	SKALA 1 : 250
TREŚĆ RYS.	RYSUNEK POSADZKI : CHODNIKÓW I MIEJSC POSTOJOWYCH	marzec 2017 r.
GL. PROJEKTANT ARCHITEKTURA	mgr inż.arch. WIEŚŁAWA STACHOWIAK-POTOK upr.bud.nr56/92/ZG(spec.architekt.)	NR RYS. 2.

RZUT Z GÓRY 1 : 25



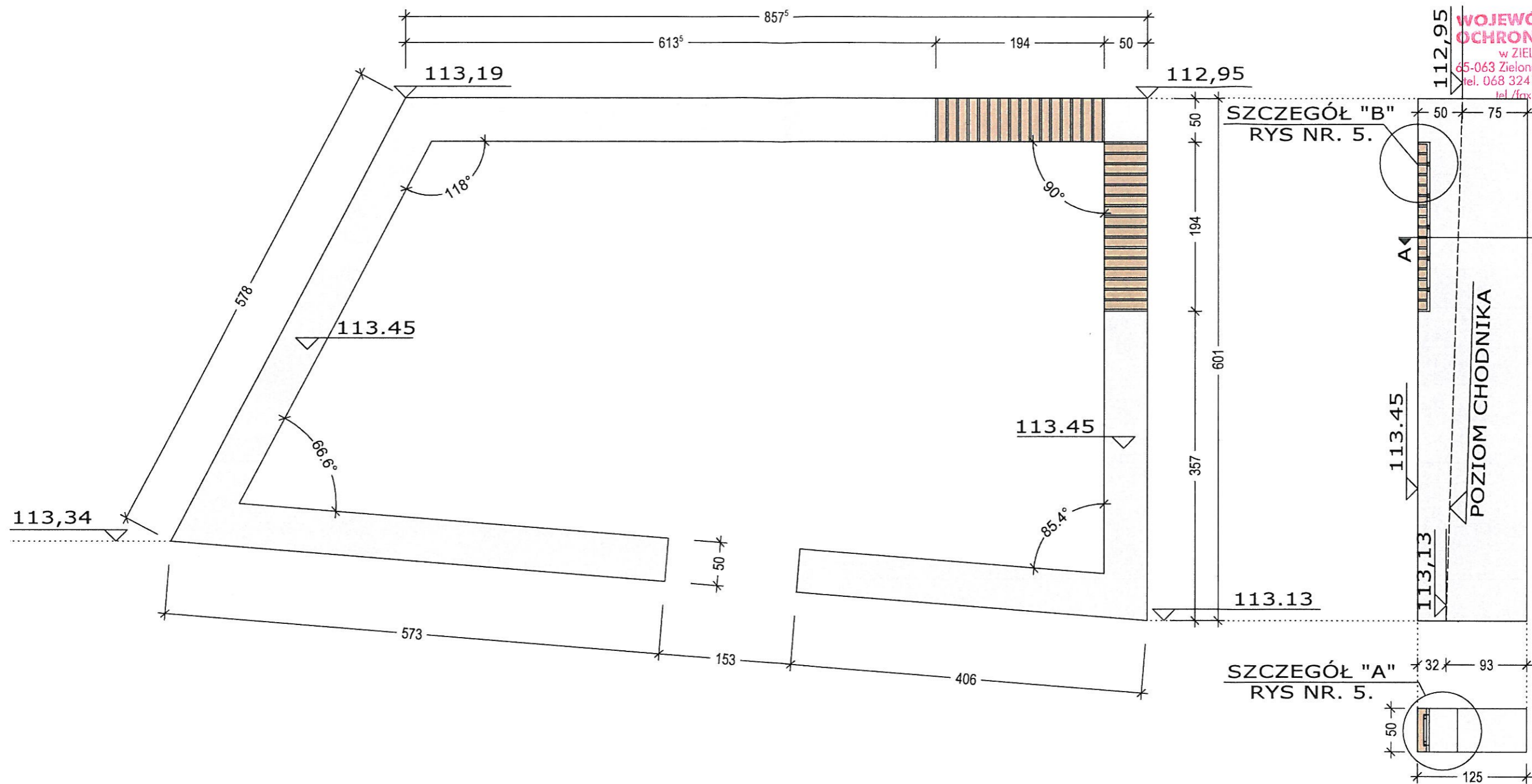
WIDOK Z BOKU 1 : 25



 ATELIER ARCHITEKTURY WIESŁAWA STACHOWIAK-POTOK OS.ŁUŻYCKIE 39, 66-200 ŚWIEBODZIN TEL. 604 288 452 www.potokarchitekci.pl		
OBIEKT	BUDOWA MIEJSC POSTOJOWYCH I CHODNIKÓW NA TERENIE DZIAŁEK NR 292/4, 292/3, 292/12, 292/14, 292/15, 292/18, 294/3, 439/2, 431,760 W OBRĘBIE DROGI GMINNEJ W MIEJSCOWOŚCI ŁĄGÓW INWESTOR : GMINA ŁĄGÓW, UL. 1 LUTEGO 7, 66-220 ŁĄGÓW	SKALA 1 : 25
TREŚĆ RYS.	PROJEKT_ŁAWKA - 1	marzec 2017 r.
GL. PROJEKTANT ARCHITEKTURA	mgr inż.arch. WIESŁAWA STACHOWIAK-POTOK upr.bud.nr56/92/ZG(spec.architekt.)	NR RYS. 3.



RZUT Z GÓRY
1 : 50

WIDOK Z BOKU
1 : 50



WOJEWÓDZKI URZĄD
OCHRONY ZABYTKÓW
w ZIELONEJ GÓRZE
65-063 Zielona Góra, ul. Kopernika 1
tel. 068 32473 90, 068 324 74 11
tel./fax 068 325 37 45

PRZEKRÓJ A-A 1 : 50

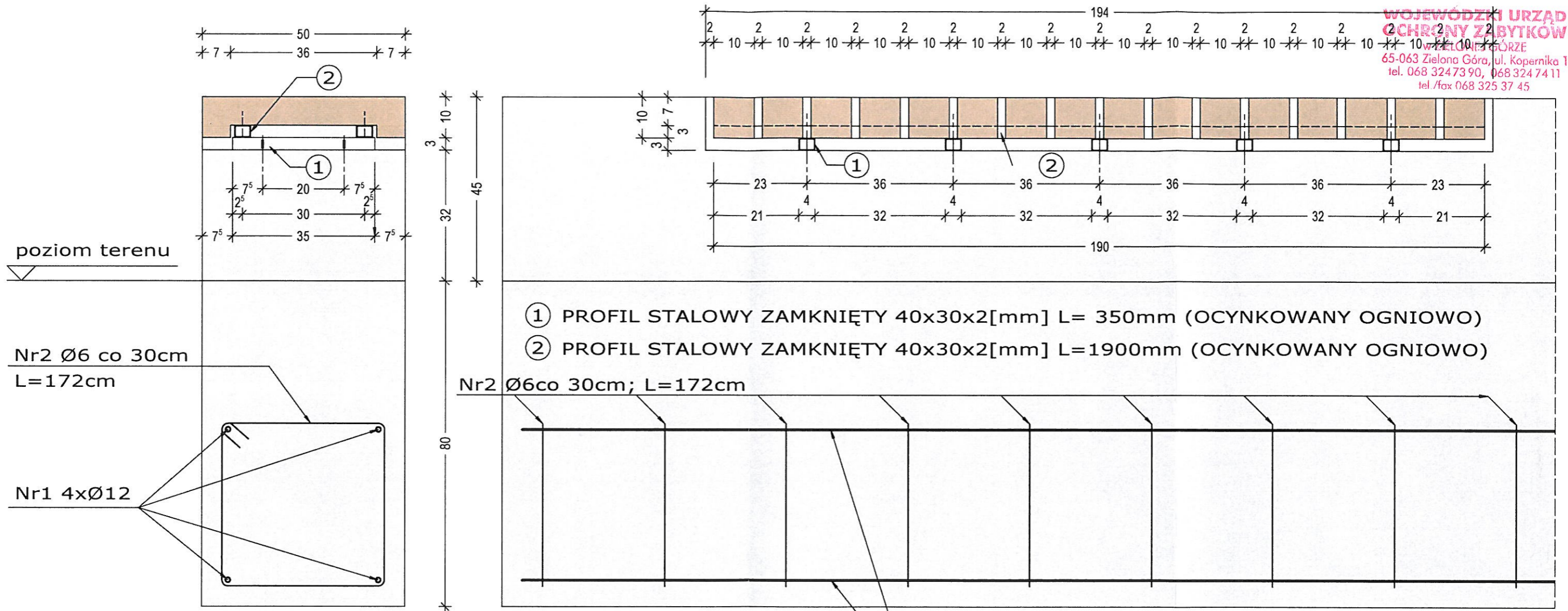
 ATELIER ARCHITEKTURY WIEŚŁAWA STACHOWIAK-POTOK OS.ŁUŻYCKIE 39, 66-200 ŚWIEBODZIN TEL. 604 288 452 www.potokarchitekci.pl		
OBIEKT	BUDOWA MIEJSC POSTOJOWYCH I CHODNIKÓW NA TERENIE DZIAŁEK NR 292/4, 292/3, 292/12, 292/14, 292/15, 292/18, 294/3, 439/2, 431,760 W OBRĘBIE DROGI GMINNEJ W MIEJSCOWOŚCI ŁĄGÓW INWESTOR : GMINA ŁĄGÓW, UL. 1 LUTEGO 7, 66-220 ŁĄGÓW	SKALA 1 : 50
TREŚĆ RYS.	PROJEKT_ŁAWKA - 2	marzec 2017 r.
GL. PROJEKTANT ARCHITEKTURA	mgr inż.arch. WIEŚŁAWA STACHOWIAK-POTOK upr.bud.nr56/92/ZG(spec.architekt.) 	NR RYS. 4.

SZCZEGÓŁ "A"

1 : 10

SZCZEGÓŁ "B"

1 : 10




WOJEWÓDZKI URZĄD
 OCHRONY ZBIYTKÓW
 65-063 Zielona Góra, ul. Kopernika 1
 tel. 068 32473 90, 068 324 74 11
 tel./fax 068 325 37 45

KORPUS ŁAWKI WYKONAC Z BETONU C20/25 W SZALUNKACH METALOWYCH ABY UZYSKAĆ EFEKT BETONU "ARCHITEKTONICZNEGO". NALEŻY WYKONAĆ FAZOWANIE NA KAZDEJ WIDOCZNEJ KRAWĘDZI. ZBROJENIE W DOLNEJ CZĘŚCI "ŁAWY" : PRĘTAMI GŁÓWNYMI 4xØ12 ORĄZ STRZEMIONAMI Ø6 CO 30cm.

SIEDZISKO WYKONAĆ Z KANTÓWEK DREWNIANYCH Z DREWNA DĘBOWEGO ZABEZPIECZONEGO OLEJEM DO DREWNA NP. ALTAX (LUB RÓWNOWAŻNYM) W KOLORZE NATURALNYM.

MOCOWANIE SIEDZIASKA ZA POMOCĄ RUSZTU Z PROFILI STALOWYCH ZAMKNIĘTYCH 40x30x2[mm] OCYNKOWANYCH OGNIOWO. RUSZT POŁĄCZYĆ Z KANTÓWKAMI WKRĘTAMI DO DREWNA. CAŁOŚĆ ZAMOCOWAC W BETONIE ZA POMOCĄ KOTEW CHEMICZNYCH.

Nr1 Ø12

 ATELIER ARCHITEKTURY WIESŁAWA STACHOWIAK-POTOK OS.ŁUŻYCKIE 39, 66-200 ŚWIEBODZIN TEL. 604 288 452 www.potokarchitekci.pl		
OBIEKT	BUDOWA MIEJSC POSTOJOWYCH I CHODNIKÓW NA TERENIE DZIAŁEK NR 292/4, 292/3, 292/12, 292/14, 292/15, 292/18, 294/3, 439/2, 431,760 W OBRĘBIE DROGI GMINNEJ W MIEJSCOWOŚCI ŁAGÓW INWESTOR : GMINA ŁAGÓW, UL. 1 LUTEGO 7, 66-220 ŁAGÓW	SKALA 1 : 10
TREŚĆ RYS.	SZCZEGÓŁY "A" i "B"	
GL. PROJEKTANT ARCHITEKTURA	mgr inż.arch. WIESŁAWA STACHOWIAK-POTOK upr.bud.nr56/92/ZG(spec.architekt.)	NR RYS. 5.

II. BRANŻA DROGOWA.

Spis rysunków cz. drogowej:

- | | |
|--|-----------|
| 1) Plan sytuacyjny - układ nawierzchni konstrukcji | Rys. D-01 |
| 2) Plan sytuacyjny - plan warstwicowy | Rys. D-02 |
| 3) Szczegóły konstrukcji nawierzchni | Rys. D-03 |

OPIS TECHNICZNY

CZĘŚĆ DROGOWA

WOJEWODZKI URZĄD
OCHRONY ZABYTKÓW
w ZIELONEJ GÓRZE
65-063 Zielona Góra, ul. Kopernika 1
tel. 068 324 73 90, 068 324 74 11
tel /fax 068 325 37 45

BUDOWA MIEJSC POSTOJOWYCH I CHODNIKÓW NA TERENIE DZIAŁEK
NR 292/4, 292/3, 292/12, 292/14, 292/15, 292/18, 294/3, 439/2, 431,760
W OBRĘBIE DROGI GMINNEJ W MIEJSCOWOŚCI ŁAGÓW

I. Podstawa opracowania.

- Umowa,
- Mapa do celów projektowych w skali 1:500,
- Rozporządzenie Ministra Transportu i Gospodarki Morskiej z dnia 29 stycznia 2016 r. w sprawie warunków technicznych, jakim powinny odpowiadać drogi publiczne i ich usytuowanie (Dz.U. 2016 poz. 124);
- Opinia geotechniczna Tadeusza Zdunka z lutego 2017 r.
- Wizja lokalna.

II. Przedmiot i zakres opracowania.

Przedmiotem opracowania jest projekt budowlany branży drogowej budowy miejsc postojowych i chodników na terenie działek nr 292/4, 292/3, 292/12, 292/14, 292/15, 292/18, 294/3, 439/2, 431,760 w obrębie drogi gminnej w miejscowości Łagów.

III. Stan istniejący, położenie terenu.

W miejscu projektowanej budowy teren jest zabudowany - istniejące drogi ciągi piesze oraz małą architekturą i placem manewrowym.

Warunki geotechniczne ustalone na podstawie badań geotechnicznych zalicza się do I kategorii geotechnicznej w prostych warunkach gruntowych. Brak wody gruntowej do głębokości badań 2,0 m oraz grunty niespoiste w przelocie odwiertu geologicznego do głębokości przemarzania. Warstwa piasku średniego w przelocie 0,0 – 0,9 m p.p.t.

III. Opis projektu.

Projektuje się przebudowę ul. 1 Lutego na odcinku od skrzyżowania z ul. Pineckiego wraz ze skrzyżowaniem do ul. Prostej. Teren objęty zakresem opracowania przewiduje ujednolicenie nawierzchni i wykonanie warstwy ścieralnej z kamienia naturalnego na ciągach pieszych oraz placu, istniejące nawierzchnie ulic zostaną odtworzone mieszanką minerlano-

bitumiczną. Istniejące nawierzchnie z kostki kamiennej, płytek betonowych, klinkieru, betonu cementowego, betonu asfaltowego wraz z elementami liniowymi należy rozebrać. Wymiary nowych elementów kamiennych w tolerancji wymiarowej zgodnej z deklaracją producenta oraz w uzgodnieniu z Inżynierem.

Projektuje się zatokę postojową w pasie drogowym dla samochodów osobowych – 10 szt o wymiarach podstawowych 2,5 x 5,0 m oraz dla 2 dla osób niepełnosprawnych o wymiarach 3,6 x 5,0 m ustawionych prostopadle do krawędzi pasa ruchu. Połączenie nawierzchni bitumicznej z nowo projektowaną z kamienia naturalnego poprzez ułożenie opornika kamiennego do którego od strony pasa ruchu ustawia się ściek kamienny o wymiarach 20x20 cm od strony wschodniej ul. 1 Lutego z obniżeniem go o 2 cm.

Przekrój - konstrukcja.

Nawierzchnie zaprojektowano z kostki brukowej kamiennej oraz płytek kamiennych grubości 8 cm. Nawierzchnie obecnych dróg po frezowaniu warstwy ścieralnej wykonać z mieszanki mineralno-bitumicznej AC 11 S 50/70. Należy wykonać nową warstwę ścieralną ze spadkiem poprzecznym 2,0 %, na włączeniu oraz skrzyżowaniu spadek dostosowany.

Poszczególne warstwy konstrukcji nawierzchni przedstawiają się następująco:

Nawierzchnie placu z kostki i płytek kamiennych:

- kruszywo kamienne łamane 0/31,5 mm stabilizowane mechanicznie gr. 15 cm,
- kostka brukowa kamienna/ płytki kamienne grubości 8 cm, układane na podsypce z piasku łamanego grubości ~5 cm,

Nawierzchnia ciągu pieszego:

- kruszywo kamienne łamane 0/31,5 mm stabilizowane mechanicznie gr. 10 cm,
- kostka brukowa kamienna/ płytki kamienne grubości 8 cm, układane na podsypce z piasku łamanego grubości ~5 cm,

Wtórny moduł odkształcenia podłoża pod placem manewrowym, miejscami postojowymi i powinien wynosić nie mniej niż 80 MPa. Wskaźnik nośności powinien wynosić nie więcej niż 1,6. Nośność wykonanej podbudowy pod ruch kołowy nie mniejsza niż 130 MPa E_{v2} .

Należy przeprowadzić wstępne badanie nośności i ugięcia podłoża. W przypadku stwierdzenia po dogęszczeniu podłoża nośności poniżej 50 MPa należy zwrócić się wraz z wynikami badań o przeanalizowanie konieczności i sposobu wzmocnienia.

Krawężnik opornik i ściek ułożyć na ławie betonowej z betonu C12/15 cm i podsypce cementowo-piaskowej grubości 5 cm. Dopuszcza się układanie krawężnika bezpośrednio na ławie pod warunkiem zwiększenia o 5 cm grubości ław poniżej posadowienia elementów żelbetonowych.

WOJEWÓDZKI URZĄD
OCHROŃNY ZABYTKÓW
w ZIELONEJ GÓRZE
ul. Wolności 1, 68-100 Zielona Góra, Kopernika 1
tel. 068 324 73 90, 068 324 74 11
tel /fax 068 325 37 45

Podłoże i warstwy konstrukcyjne jezdni zagęścić przy optymalnej wilgotności.

Infrastruktura podziemna:

Projekt zakłada przebudowę nawierzchni bez większych różnic wysokościowych od stanu istniejącego i nie stwierdza się kolizji z istniejącą infrastrukturą podziemną.

Przed rozpoczęciem robót związanych z korytowaniem wykonać ręcznie przekopy próbne, w momencie stwierdzenia nienormatywnego przykrycia kabla lub natrafienia na niezidentyfikowane sieci podziemne przerwać wszelkie prace oraz powiadomić właściciela danej sieci w celu uzgodnienia dalszego sposobu prowadzenia robót.

Opracował
mgr inż. Robert Paciorek

MAPA DO CELÓW PROJEKTOWYCH

skala 1:500

Miejscowość: Łągów

Jednostka ewidencyjna: 080802_2, Łągów

Identyfikator obrębu: 080802_2.0005, Łągów

Wykonano na podstawie istniejącej mapy zasadniczej w skali 1:500 sekcja 16-b-4 i 5.176.23.23.4.3, 5.175.23.03.2.1, oraz porównania mapy z terenem wykonanego 01.06.2016 r. przez firmę AZET-GEO, reprezentowaną przez geodetę uprawnionego Arkadiusz Ziemiański - nr uprawnień 21510 zakres 1.

Granice działek i użytki wniesiono na podstawie danych zasobu Powiatowego Ośrodka Dokumentacji Geodezyjnej i Kartograficznej w Świebodzinie. Granice nie spełniają wymagań dokładnościowych.

Nie wyklucza się istnienia nie wykazanych na niniejszej mapie sieci i urządzeń podziemnych, które nie były zgłoszone do inwentaryzacji powykonawczej, i o których brak jest informacji w instytucjach branżowych.

W granicach projektowanej inwestycji nie ustalano gruntów obciążonych służebnościami gruntowymi ujawnionymi w księgach wieczystych.

Układ współrzędnych: 2000/15

Układ wysokości: Kronsztad

Zakres aktualizacji zaznaczono linią przerywaną

Identyfikator zgłoszenia: GK.V.6640.479.2016.KN

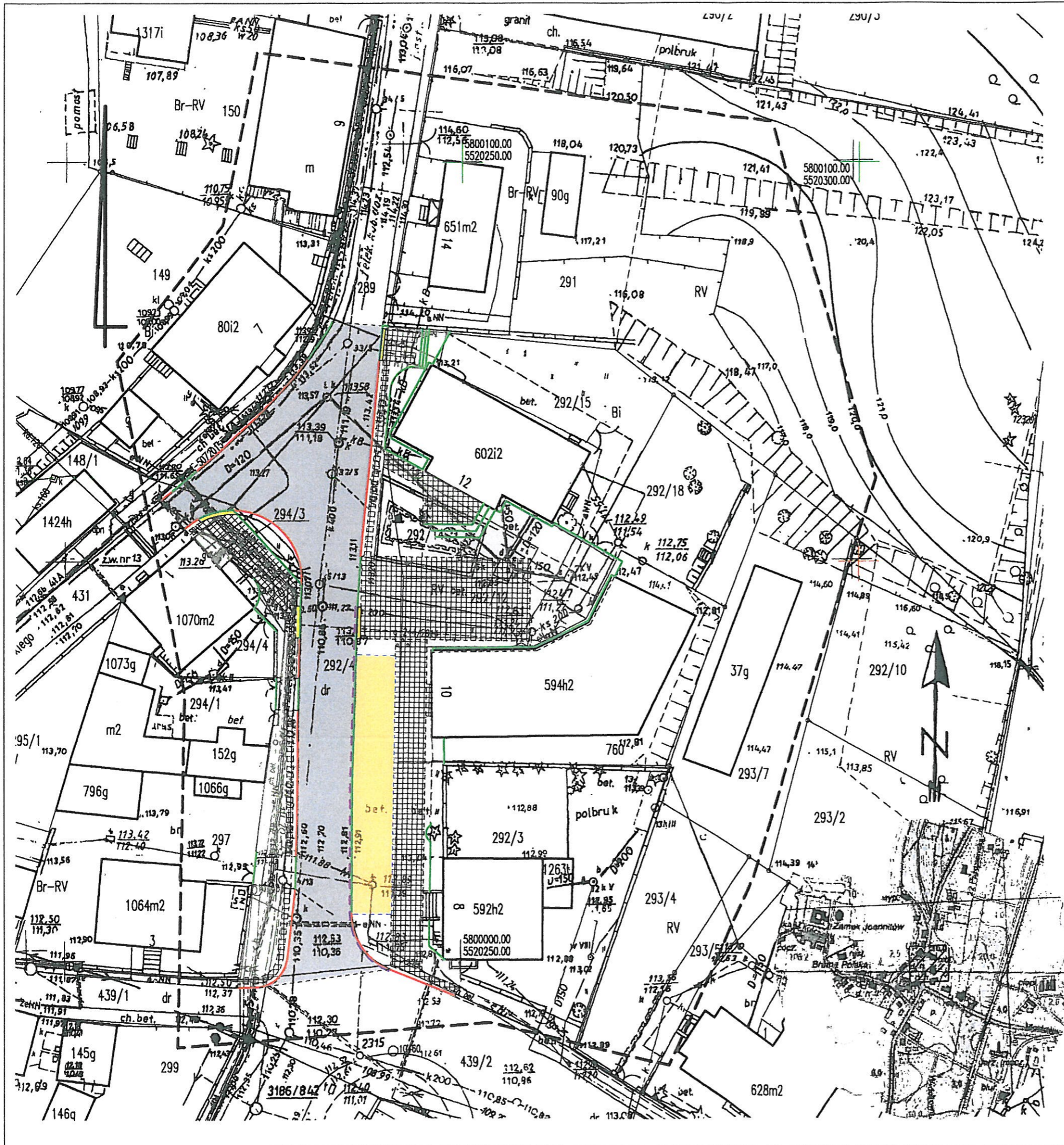
Data opracowania mapy: 02.06.2016 r.

wykonał:

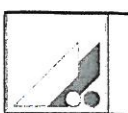
GEODETA UPRAWNIONY **AZET**

Arkadiusz Ziemiański
upr. nr 21510

Arkadiusz Ziemiański
ul. Orzechowa 8. C
tel. 666 866 149, e-mail
NIP 973-041-22-05. R



Mapa do celów projektowych
i operatu
P. 0202
Karolina



OBIEKT

TREŚĆ RYS.

GL. PROJEK ARCHITEKTI

GL. PROJEK BR. DROGOI

MAPA DO CELÓW PROJEKTOWYCH

skala 1:500

Miejscowość: Łągów

Jednostka ewidencyjna: 080802_2, Łągów
Identyfikator obrębu: 080802_2.0005, Łągów

Wykonano na podstawie istniejącej mapy zasadniczej w skali 1:500 sekcja 16-b-4 i 5.176.23.23.4.3, 5.175.23.03.2.1, oraz porównania mapy z terenem wykonanego 01.06.2016 r. przez firmę AZET-GEO, reprezentowaną przez geodetę uprawnionego Arkadiusz Ziemiański – nr uprawnień 21510 zakres 1.

Granice działek i użytki wniesiono na podstawie danych zasobu Powiatowego Ośrodka Dokumentacji Geodezyjnej i Kartograficznej w Świebodzinie. Granice nie spełniają wymagań dokładnościowych.

Nie wyklucza się istnienia nie wykazanych na niniejszej mapie sieci i urządzeń podziemnych, które nie były zgłoszone do inwentaryzacji powykonawczej, i o których brak jest informacji w instytucjach branżowych.

W granicach projektowanej inwestycji nie ustalano gruntów obciążonych służebnościami gruntowymi ujawnionymi w księgach wieczystych.

Układ współrzędnych: 2000/15
Układ wysokości: Kronsztad

Zakres aktualizacji zaznaczono linią przerywaną

Identyfikator zgłoszenia: GK.V.6640.479.2016.KN

Data opracowania mapy: 02.06.2016 r.

wykonał:










GEODETA UPRAWNIONY

AZET - GEO

Arkadiusz Ziemiański
upr. nr 21510

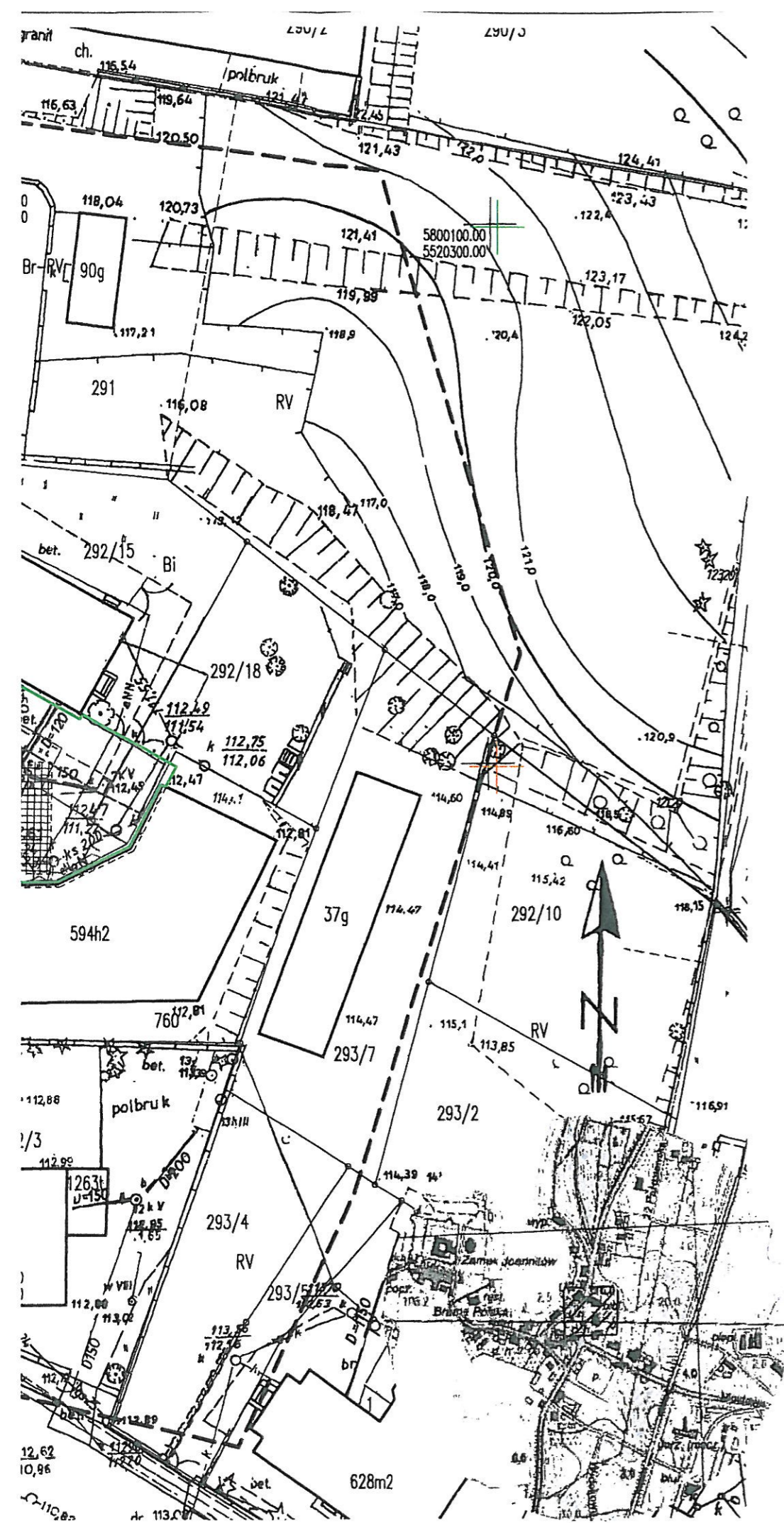
Arkadiusz Ziemiański
ul. Orzechowa 8, 66-001 Zawada
tel. 666 866 149, e-mail: az_geo@wp.pl
NIP 473-041-22-05, REGON 080266370

Legenda:

-  Projektowana nakładka bitumiczna AC 11 50/70
-  Projektowane nawierzchnie, płytki kamienne – ruch kołowy
-  Projektowane nawierzchnie, kostka kamienna – ruch kołowy
-  Projektowane nawierzchnie, płytki kamienne – ruch pieszy
-  Projektowane nawierzchnie, kostka kamienna – ruch pieszy
-  Projektowane nawierzchnie, kostka kamienna – miejsca postojowe
-  Projektowany krawężnik uliczny – kamienny
-  Projektowany opornik uliczny – kamienny
-  Projektowany sciek przykrawężnikowy – kamienny

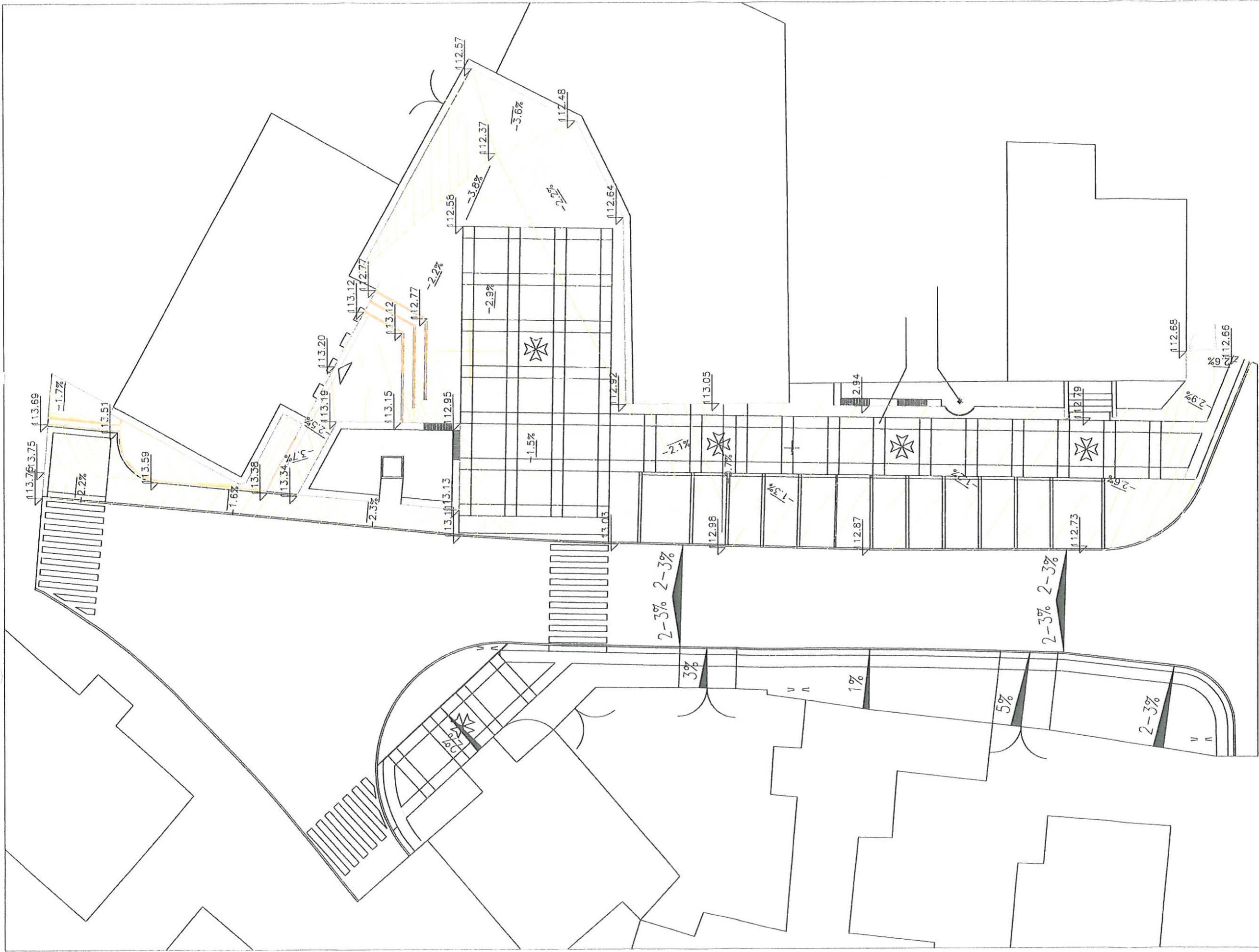
Uwaga:

Szczegóły układu i rodzaje kostki oraz płytek kamiennych zgodnie z częścią architektoniczną



Mapa do celów projektowych z operatu technicznego P.0202.2016.487.
15.06.2016
Karolina Nijel

ATELIER ARCHITEKTURY WIESŁAWA STACHOWIAK-POTOK OS.ŁUŻYCKIE 39, 66-200 ŚWIEBODZIN TEL. 604 288 452 www.potokarchitektki.pl		
OBIEKT	BUDOWA MIEJSC POSTOJOWYCH I CHODNIKÓW NA TERENIE DZIAŁEK NR 292/4, 292/3, 292/12, 292/14, 292/15, 292/18, 294/3, 439/2, 431,760 W OBRĘBIE DROGI GMINNEJ W MIEJSCOWOŚCI ŁĄGÓW INWESTOR : GMINA ŁĄGÓW, UL. 1 LUTEGO 7, 66-220 ŁĄGÓW	SKALA 1:500
TREŚĆ RYS.	Plan sytuacyjny - układ nawierzchni konstrukcji	LUTY 2017 R.
GL. PROJEKTANT ARCHITEKTURA	mgr inż.arch. WIESŁAWA STACHOWIAK-POTOK upr.bud.nr 56/92/ZG(spec.architekt.)	NR RYS. D-01
GL. PROJEKTANT BR. DROGOWA	mgr inż. ROBERT PACIOREK upr.bud.nr LBS/0065/PWOD/08(spec.drogowej)	



ATELIER ARCHITEKTURY WIESŁAWA STACHOWIAK-POTOK
 OS. ŁUŻYCKIE 39, 66-200 ŚWIEBODZIN TEL. 604 288 452
 www.potokarchitektci.pl

OBIEKT BUDOWA MIEJSC POSTOJOWYCH I CHODNIKÓW NA TERENIE DZIAŁEK NR 292/4, 292/3, 292/12, 292/14, 292/15, 292/16, 294/3, 439/2, 431, 760 W OBRĘBIE DRÓGI GMINNEJ W MIEJSCOWOŚCI ŁĄGÓW
 INWESTOR: GMINA ŁĄGÓW, UL. 1 LUTEGO 7, 66-220 ŁĄGÓW

SKALA
1:250

LUTY 2017 R.

NR RYS.
D-02

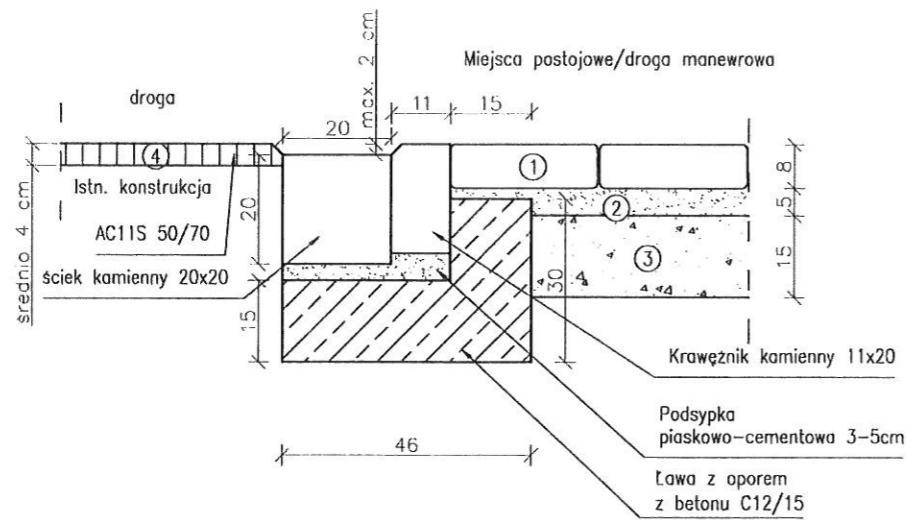
TREŚĆ RYS. Plan sytuacyjny - plan warstwicowy

GL. PROJEKTANT ARCHITEKTURA mgr inż. arch. WIESŁAWA STACHOWIAK-POTOK
 upr.bud.nr56/92ZG(spec.architekt.)

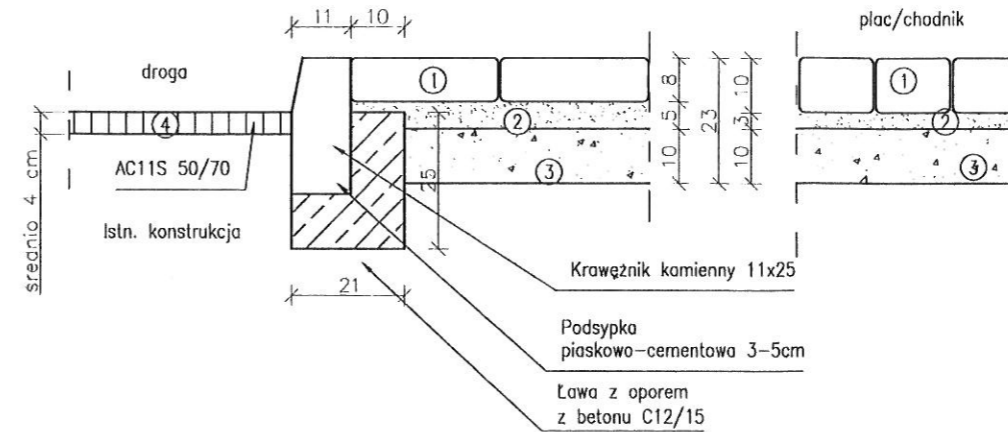
GL. PROJEKTANT BR. DROGOWA mgr inż. ROBERT PACIOREK
 upr.bud.nr.LBS/0065/PWOD/08(spec.drogowej)

**WOJEWÓDZKI URZĄD
 OCHRONY ZABYTKÓW**
 w ZIELONEJ GÓRZE
 65-063 Zielona Góra, ul. Kopernika 1
 tel. 068 32473 90, 068 324 74 11
 tel./fax 068 325 37 45

Szczegół konstrukcji nawierzchni
ściek oraz opornik kamienny

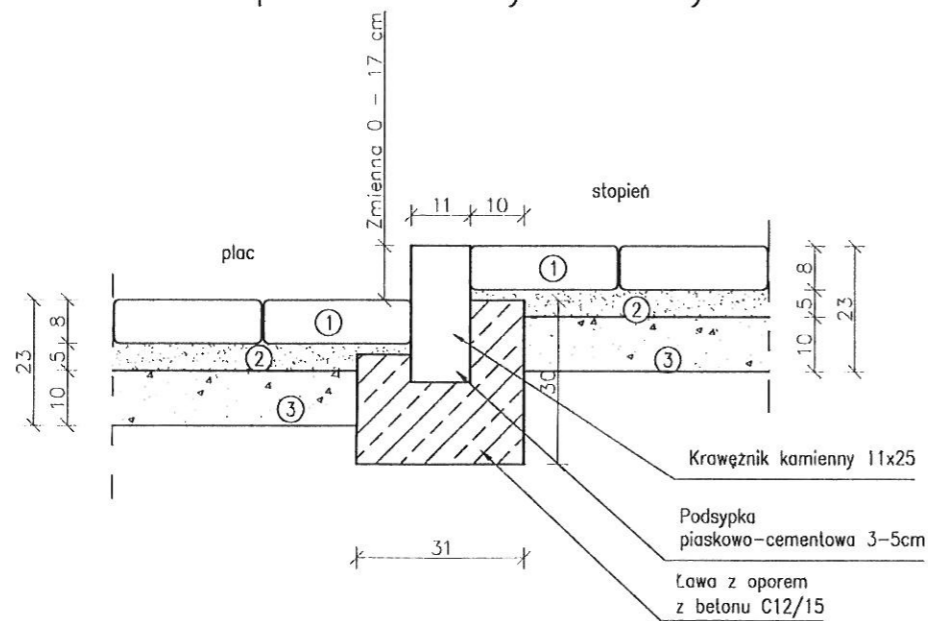


Szczegół konstrukcji nawierzchni
krawężnik kamienny

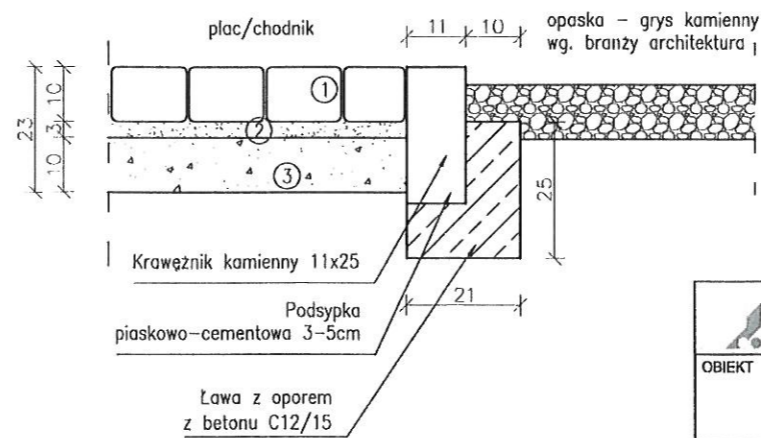


**WOJEWÓDZKI URZĄD
OCHRONY ZABYTKÓW**
w ZIELONEJ GÓRZE
65-063 Zielona Góra, ul. Kopernika 1
tel. 068 32473 90, 068 324 74 11
tel./fax 068 325 27 44

Szczegół konstrukcji nawierzchni
opornik kamienny – schody



Szczegół konstrukcji nawierzchni
kostka kamienna przy opasce



- ① Płytki kamienne – 8 cm / kostka kamienna 10 cm
- ② Piasek łamany 3–5 cm
- ③ Kruszywo łamane kamienne 0/31,5 mm
- ④ AC11S 50/70 – średnio 4 cm

ATELIER ARCHITEKTURY WIESŁAWA STACHOWIAK-POTOK OS. ŁUŻYCKIE 39, 66-200 ŚWIEBODZIN TEL. 604 288 452 www.potokarchitekci.pl		
OBIEKT	BUDOWA MIEJSC POSTOJOWYCH I CHODNIKÓW NA TERENIE DZIAŁEK NR 292/4, 292/3, 292/12, 292/14, 292/15, 292/18, 294/3, 439/2, 431,760 W OBRĘBIE DROGI GMINNEJ W MIEJSCOWOŚCI ŁĄGÓW INWESTOR : GMINA ŁĄGÓW, UL. 1 LUTEGO 7, 66-220 ŁĄGÓW	SKALA 1:10
TREŚĆ RYS.	Szczegóły konstrukcji nawierzchni	LUTY 2017 R.
GL. PROJEKTANT ARCHITEKTURA	mgr inż. arch. WIESŁAWA STACHOWIAK-POTOK upr. bud.nr56/92/ZG(spec.architekt.)	NR RYS. D-03
GL. PROJEKTANT BR. DROGOWA	mgr inż. ROBERT FACIOREK upr. bud.nrLBS/0065/PWOD/08(spec.drogowej)	

III. BADANIA PODŁOŻA GRUNTOWEGO.

Opinia geotechniczna
określająca warunki gruntowo-wodne w obrębie działki Nr 292/3
przeznaczonej pod budowę parkingu w miejscowości Łagów
ul. 1-ego lutego pow. świebodziński
woj. lubuskie

Autor opracowania:

mgr Tadeusz Zdunek

nr upr. 070376

"PROGEO"
Tadeusz Zdunek
66-100 Sulechów ul. Wolna 15
tel. 668 851 340, NIP 927-102-46-84

Sulechów, luty 2017r.

Spis treści

1. Wstęp
 - 1.1. Dane ogólne
 - 1.2. Zakres przeprowadzonych prac i badań
2. Ogólna charakterystyka terenu
 - 2.1. Położenie i zagospodarowanie terenu
 - 2.2. Budowa geologiczna i warunki hydrogeologiczne
 - 2.3. Warunki gruntowo – wodne podłoża
3. Wnioski i zalecenia

Załączniki

1. Mapa sytuacyjno-wysokościowa z lokalizacją otworów 1 : 500
2. Karta dokumentacyjna otworów
3. Wyniki sondowania gruntów niespoistych sondą „SL”
4. Przekrój geologiczny

1. Wstęp

1.1. Dane ogólne

Zadanie: określenie warunków gruntowo-wodnych w obrębie działki Nr 292/3 przeznaczonej pod budowę parkingu w miejscowości Łagów ul. 1-ego lutego

Podstawa opracowania: badania terenowe, Polskie Normy

1.2. Zakres przeprowadzonych prac i badań

Zakres przeprowadzonych prac i badań obejmował:

- odwiercenie 2 otworów do głęb. 2,0m
- przeprowadzenie badań makroskopowych gruntów w czasie prowadzenia robót w terenie

Rzędne otworu określono orientacyjnie przez interpolację punktów wysokościowych odczytanych z mapy 1 : 500 określonych w układzie państwowym.

2. Ogólna charakterystyka terenu

2.1. Położenie i zagospodarowanie terenu

Teren, na którym przeprowadzono badania zlokalizowany jest w centralnej części miejscowości Łągów przy ul. 1-ego lutego.

Rzędna wysokościowa terenu w miejscu wykonanych wierceń wynosi ok. 113,0 m n.p.m. ze spadkiem terenu w kierunku południowym..

2.2. Budowa geologiczna i warunki hydrogeologiczne

Jest to obszar wysoczyzny morenowej powstałej w okresie zlodowacenia bałtyckiego – stadium poznańskie.

Na podstawie przeprowadzonych badań, stwierdzono, że pod nasypem piaszczystym występują piaski średnio ziarniste zalegające na glinach piaszczystych. Osadów tych nie przewiercono do głęb. 2,0m.

W wykonanych otworach do głęb. 2,0m nie nawiercono warstwy wodonośnej. Warstwa wodonośna o swobodnym lub napiętym zwierciadle wody występuje przypuszczalnie poniżej głęb. 5,0m.

2.3. Warunki gruntowo-wodne podłoża

Na podstawie przeprowadzonych badań stwierdzono, że w podłożu projektowanego parkingu pod nasypem piaszczystym występują piaski średnie (otw. Nr 1) nie przewiercone do głęb. 2,0m zalegające prawdopodobnie na glinach piaszczystych, które nawiercono pod nasypem w otw. Nr 2.

Grunty te zaliczono do trzech warstw geotechnicznych.

Warstwa 1 – nasyp piasku średniego z domieszką gleby i gruzu występuje pod płytą chodnikową jako podsypka. Miąższość nasypu nie przekracza 1,0m. Są to grunty średnio zagęszczone (ID = 0,40).

Warstwa 2 – piaski średnie. Są to grunty średnio zagęszczone (przyjęto ID = 0,45) zalegające pod nasypami. Grunty te nawiercono w otw. Nr 1 i do głęb. 2,0m ich nie przewiercono.

Warstwa 3 – Grunty piaszczyste i piaski gliniaste występują pod nasypem poniżej głęb. 0,9m w otw. Nr 2 i do głęb. 2,0m nie zostały przewiercone. Dla warstwy tej przyjęto stopień plastyczności IL = 0,35 i wg PN-81/B-03020 pkt. 1.4.5 zaliczono je do grupy „B”.

Uogólnione parametry geotechniczne dla wydzielonych warstw określone wg w/wym.

PN-81/B-0320 przedstawiają się następująco:

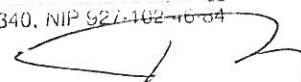
Nr w -wy	Rodzaj gruntu	Wn w%	η t*m ⁻³	φ w°	Eo KPa	Mo KPa	ID	IL	Cu KPa
1	N	16	1,70	28	40.000	45.000	0,40	-	-
2	ps	16	1,75	30	65.000	85.000	0,45	-	-
3	gp,pg	17	2,10	15	20.000	27.000	-	0,35	24,0

3. Wnioski i zalecenia

Z przeprowadzonych badań wynika, że budowa geologiczna przypowierzchniowych warstw geotechnicznych zalegających do głęb. 2,0m jest prosta. Poniżej nasypów piaszczystych występują grunty niespoiste – piaski średnie zalegające na gruntach spoistych (gliny piaszczyste i piaski gliniaste). W czasie wykonywania wierceń do głęb. 2,0m nie nawiercono warstwy wodonośnej.

Zgodnie z Rozporządzeniem Ministra Transportu Budownictwa i Gospodarki Morskiej z dnia 25.04.2012r. w sprawie ustalania geotechnicznych warunków posadawiania obiektów budowlanych występujące warunki gruntowo-wodne określono jako proste.

„PROGEO”
Tomasz Ziłcock
66-100 Sulikowice Wielkie 15
tel. 066 851 340, NIP 927-102-16-04



MAPA DO CELÓW PROJEKTOWYCH

skala 1:500

Miejscowość: Łagów

Jednostka ewidencyjna: 080802_2, Łagów
Identyfikator obrębu: 080802_2. 0005, Łagów

Wykonano na podstawie istniejącej mapy zasadniczej w skali 1:500 sekcja 16-b-4 i 5.176.23.23.4.3, 5.175.23.03.2.1, oraz porównania mapy z terenem wykonanego 01.06.2016 r. przez firmę AZET-GEO, reprezentowaną przez geodetę uprawnionego Arkadiusz Ziemiański – nr uprawnień 21510 zakres 1.

Granice działek i użytki wniesiono na podstawie danych zasobu Powiatowego Ośrodka Dokumentacji Geodezyjnej i Kartograficznej w Świebodzinie. Granice nie spełniają wymagań dokładnościowych.

Nie wyklucza się istnienia nie wykazanych na niniejszej mapie sieci i urządzeń podziemnych, które nie były zgłoszone do inwentaryzacji powykonawczej, i o których brak jest informacji w instytucjach branżowych.

W granicach projektowanej inwestycji nie ustalano gruntów obciążonych służebnościami gruntowymi ujawnionymi w księgach wieczystych.

Układ współrzędnych: 2000/15
Układ wysokości: Kronsztad

Zakres aktualizacji zaznaczono linią przerywaną

Identyfikator zgłoszenia: GK.V.6640.479.2016.KN

Data opracowania mapy: 02.06.2016 r.

wykonał:

GEODETA UPRAWNIONY **AZET - GEO**

Arkadiusz Ziemiański
upr nr 21510

Arkadiusz Ziemiański
ul. Orzechowa 8, 66-001 Zawada
tel. 606 866 149, e mail: az_gec@wp.pl
NIP 473 041 22 05. REGON 080256375

Mapa do celów projektowych
z opisu technicznego
P.0808 2016 487.

sigiel

"PROGEO"

Tadeusz Zdunek
66-100 Sulechów, ul. Wiejska 15
tel. 668 851 340, NIP 927-102-46-84

KARTA DOKUMENTACYJNA

Temat: **ŁAGÓW ul. 1-go Lutego** Zleceniodawca **Gmina Łagów**
(parking)

Data **1.02.2014**

Dozór geologiczny

Geolog-dokumentator: mgr T. Zdunek Nr upr. geolog. 050439; 070376.

Badania makroskopowe gruntu

Stratygr.	Obscrv. wody	Wilgotność	Kategor. gruntu	Nieżł. warstwy	Nr warstwy	Głębokość	Profil litolog.	Rodzaj gruntu i barwa	Stan
								OTW 1 wys. 113,0 m. n. p. m.	
CZWARCIOPZĘD	brak wody	wlg.	II	1,0	1	1,0	N	nasyt piasku średniego	suw
				1,0	2	2,0	PS	piasek średni	suw
								OTW 2 wys. 112,9 m. n. p. m.	
CZWARCIOPZĘD	brak wody	wlg.	II/III	0,9	1	0,9	N	nasyt piasku średniego z domieszką gliny i gnezu	suw
				0,5		1,4	GP	głina piaszczysta.	suw
				0,6	3	2,0	PG	piasek gliniasty	Pl.
"	"	"	"	"	"	"	"	"	"

"PROGEO"

Tadeusz Zdunek

66-100 Sulechów, ul. Wiejska 5

tel. 668 851 340, NIP 927-102-46-84

WYNIKI BADAŃ SONDA UDAROWĄ STOŻKOWĄ SL

Przedsięwzięcie parking

Miejscowość KAGÓW
ul. 1-go lutego

Nr sondowania S₁ | S₂

Rzędna terenu

Data 1.02.2014

przy/w otworze nr 1, 2

Dozorował

mgr Tadeusz Zdunek
Nr upr. geolog. 050439, 070379

Stan zagęszczenia	Luźny	Średnio zag.	Zagęszczony *	Bardzo zagęszcz.
Słupień zag I _D	0,00 - 0,33	0,34 - 0,67	0,68 - 0,80	0,81 - 1,00

Głębokość w m	Nr sondy	Profil geologicz.	Ilość uderzeń na 10 cm wbita sondy														
			5	10	15	20	25	30	35	40	45	50	55	60	65		

0,0																	
0,5	S ₁	N															
1,0	Otw. 1																
1,5		P ₅															
2,0																	

0,0																	
0,5	S ₂	N															
1,0	Otw. 2																
1,5		q _p															
2,0		P ₉															

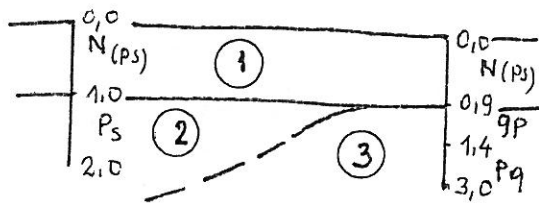
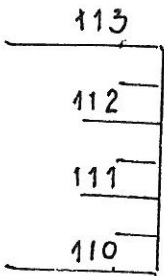
PRZEKROJ GEOLOGICZNY

SKALA 1:100 (pionowa)
1:500 (pozioma)

1
113,0

2
112,9

wys. w m. n.p.m.



objaśnienia

WARSTWA 1 1 N(ps) masyw piasku średnioqo

WARSTWA 2 2 ps- piasek średni

WARSTWA 3 3 qp- glina piaszczysta
pq- piasek gliniasty

ŁAGÓW - parking

"PROGEO"

60-120-15
tel. 600 011 500 1 15 20 11

IV. DOKUMENTY FORMALNO-PRAWNE.

Nasz Znak: RG.6727.9.2017.KC

W Y P I S N r 0 4 / 2 0 1 7
z miejscowego planu zagospodarowania przestrzennego
Łagów „obszar centralny”

Zgodnie z ustaleniami miejscowego planu zagospodarowania przestrzennego Łagów „Obszar centralny” uchwalonego uchwałą Nr XIII / 92 / 99 z 08 grudnia 1999 roku przez Radę Gminy w Łagowie ogłoszonego w Dzienniku Urzędowym Województwa Lubuskiego Nr 2, poz. 19 z dnia 31 stycznia 2000 roku, wydaje się wypis dla działki, którą obejmuje z ww. plan zagospodarowania dla gruntu oznaczonego geodezyjnie numerem ewidencyjnym:

- 292/3, 292/12, 292/14, 292/15, 292/18, 760 oznaczonego w części graficznej planu symbolem UM₉,
- 294/3 oznaczonego w części graficznej planu symbolem MU₁₉,
- 431 oznaczonego w części graficznej planu symbolem KD,
- 292/4, 439/2 oznaczonego w części graficznej planu symbolem KL₄.

1. Ustalenia dotyczące przeznaczenia i zasad zagospodarowania terenów.

- nieruchomość oznaczona numerem ewidencyjnym gruntu 292/3, 292/12, 292/14, 292/15, 292/18, 760 obręb Łagów przeznaczona jest na tereny usługowo-mieszkaniowe oznaczone symbolem UM₉ o przeznaczeniu podstawowym pod usługi komercyjne i publiczne z dopuszczeniem uzupełniającej funkcji mieszkaniowej.
- nieruchomość oznaczona numerem ewidencyjnym gruntu 294/3 obręb Łagów przeznaczona jest na tereny mieszkaniowo-usługowe oznaczone symbolem MU₁₉ o przeznaczeniu podstawowym pod budownictwo mieszkaniowe z dopuszczeniem usług wbudowanych i wolnostojących jako uzupełnienie przeznaczenia podstawowego.
- nieruchomość oznaczona numerem ewidencyjnym gruntu 431 obręb Łagów przeznaczona jest na wewnętrzne ulice dojazdowe oznaczone na rysunku planu symbolem KD.
- nieruchomość oznaczona numerem ewidencyjnym gruntu 292/4, 439/2 obręb Łagów przeznaczona jest na tereny ulic lokalnych oznaczone na rysunku planu symbolem KL₄,

2. zasady kształtowania zabudowy

- forma budynków powinna być kształtowana w nawiązaniu do architektury regionalnej bez ograniczeń w zakresie materiałów konstrukcyjnych, przy zastosowaniu tradycyjnych materiałów wykończeniowych, jak tynki w jasnych barwach, wykładziny drewniane, kamienne lub ceramiczne, pokrycie dachówką lub blachą, dachówko podobną, dachówka bitumiczną.

Ponadto:

- duże kubaturowo obiekty powinny być projektowane jako kompozycja drobnych brył funkcjonalnie z sobą związanych. Kubatura poszczególnych brył nie powinna przekraczać 1500 m³.
 - wysokość budynków – do 1,5 kondygnacji od ziemi do okapu + poddasze. Na stoku dopuszcza się wysokość do 2 kondygnacji naziemnych od najniższego punktu terenu do okapu, jeżeli od jego najwyższego punktu wysokość budynku nie przekracza 1,5 kondygnacji + poddasze.
 - dach stromy (ewentualnie z naczółkami) symetryczne, o kącie nachylenia 30o-45o, z okapami wzdłuż dłuższej elewacji.
 - w kształtowaniu elewacji należy dążyć do wertykalnego ustawienia otworów okiennych bądź tak projektować podziały okienne.
- Powyższe zasady dotyczą budynków nowych oraz istniejących, modernizowanych, rozbudowywanych oraz nadbudowywanych.

3. Infrastruktura techniczna

- zaopatrzenie w wodę – z istniejącej sieci wodociągowej.
- odprowadzenie ścieków sanitarnych przez istniejącą sieć kanalizacyjną,
- odprowadzanie wód deszczowych istniejącą siecią kanalizacji deszczowej,
- gospodarka cieplna musi się opierać o źródła ciepła wykorzystującego proekologiczne nośniki energii (gaz płynny, oleje opałowe, energia elektryczna, tzw. pompy ciepłne, docelowo gaz ziemny. W odniesieniu do istniejących, wykorzystujących nie ekologiczne nośniki energii źródła ciepła należy dążyć do sukcesywnej wymiany technologii grzewczych.

4. Ochrona środowiska kulturowego i przyrodniczego.

- teren działki położony jest w granicach Łagowsko-Sulęcińskiego Parku Krajobrazowego. Oznaczenia graficzne na rysunku planu są obowiązującymi ustaleniami planu:
- linie rozgraniczające tereny o różnym sposobie użytkowania – ściśle określone,
- linie zabudowy nieprzekraczalne,
- linie zabudowy ściśle określone.

Wypis i wyrys z planu wydaje się na wniosek ATELIER ARCHITEKTURY Wiesława Stachowiak-Potok z/s os. Łużyckie 39, 66-220 Łagów.



WOJTY
Czesław Kalbarczyk

*Wycinek z części graficznej planu zagospodarowania przestrzennego
Obszaru Centralnego Łagowa*

URZĄD GMINY ŁAGÓW
ul. 1 Lutego 7
66-220 ŁAGÓW
woj. lubuskie

P8 *Za zgodność z oryginałem*

WOJT
Czesław Kalbarczyk



ZN.5142.12.2017 [Łag]

Gmina Łagów
ul. 1 Lutego 7
66-220 Łagów

D E C Y Z J A

Na podstawie art. 89 p. 2, art. 91 ust. 4 p. 4, art. 6 ust. 1 p. 1 lit. b, art. 7 p. 1 i art. 36 ust. 1 p. 1 p.2 i ust. 3 ustawy z dnia 23.07.2003 roku o ochronie zabytków i opiece nad zabytkami (tekst jedn.: Dz. U. z 2014 r., poz. 1446 ze zm.) oraz Rozporządzenia Ministra Kultury i Dziedzictwa Narodowego z dnia 14 października 2015 roku w sprawie prowadzenia prac konserwatorskich, prac restauratorskich, robót budowlanych, badań konserwatorskich, badań architektonicznych i innych działań przy zabytku wpisanym do rejestru zabytków oraz badań archeologicznych (Dz. U. 2015 nr 1789), a także na podstawie art. 104 ustawy z dnia 14.06.1960 r. Kodeks Postępowania Administracyjnego (tekst jedn.: Dz. U. z 2016 r., poz. 23, ze zm.), po rozpatrzeniu wniosku Gminy Łagów w imieniu której wystąpił pełnomocnik Pani Wiesława Stachowiak-Potok

Lubuski Wojewódzki Konserwator Zabytków udziela pozwolenia na

prorowadzenie robót budowlanych na terenie oraz w otoczeniu wpisanego do rejestru zabytków pod nr 1994 zespołu urbanistyczno-krajobrazowego **miejsowości Łagów, gm. Łagów, polegających na budowie miejsc postojowych i chodników w obrębie drogi gminnej na działkach o nr ewid.: 292/4, 292/3, 292/12, 292/14, 292/15, 292/16, 294/3, 439/2, 431, 760** zgodnie z projektem budowlanym opracowanym przez mgr inż. arch. Wiesławę Stachowiak – Potok, mgr inż. Roberta Paciorka.

Termin ważności pozwolenia – **31 grudnia 2022 roku.**

Pozwolenia udziela się pod warunkiem spełnienia obowiązków polegających na:

- zapewnieniu przez inwestora prowadzenia badań archeologicznych w trakcie prac ziemnych związanych z realizacją ww. inwestycji, (zakres i rodzaj niezbędnych badań archeologicznych ustali wojewódzki konserwator zabytków w drodze decyzji)
- uzyskaniu przed rozpoczęciem ww. prac pozwolenia Lubuskiego Wojewódzkiego Konserwatora Zabytków na prowadzenie badań archeologicznych, zgodnie z art. 36 ust. 1 p. 5 ustawy z dn. 23 lipca 2003 r. o ochronie zabytków i opiece nad zabytkami,
- powiadomieniu Lubuskiego Wojewódzkiego Konserwatora Zabytków w przypadku natrafienia podczas prac na warstwy historyczne w celu dokonania oględzin i podjęcia odpowiednich działań konserwatorskich;
- prowadzeniu robót w sposób nie powodujący zagrożenia uszkodzeniem obiektów zabytkowych oraz drzewostanu;
- zachowaniu zieleni znajdującej się w obrębie inwestycji i zabezpieczeniu jej podczas prowadzonych robót przed uszkodzeniem pni i konarów drzew, będących w zasięgu pracy sprzętu budowlanego - prowadzenie prac ziemnych w rejonie bryły korzeniowej ręcznie, w formie wykopów wąskoprzestrzennych, zabezpieczenie odkrytych korzeni przed skałeczeniem i przesuszeniem, w przypadku konieczności prowadzenia instalacji w obrębie korzeni, przeciąganie instalacji tunelem wykonanym poniżej korzeni, zakaz układania

- instalacji w otwartym wykopie, zabezpieczenie gruntu wokół drzew przed zbytnim utwardzeniem, ochrona korzeni podpowierzchniowych przez uszkodzeniem i przesuszeniem.
- niezwłocznym zawiadomieniu o wszelkich zagrożeniach lub nowych okolicznościach ujawnionych w trakcie prowadzenia wskazanych w pozwoleniu działań prac (art. 15 ust. 2 pkt. 3 cytowanego rozporządzenia).

u z a s a d n i e

Dnia 16.03.2017 roku do Wojewódzkiego Urzędu Ochrony Zabytków w Zielonej Górze wpłynął wniosek Gminy Łagów, w imieniu której wystąpił pełnomocnik - Pani Wiesława Stachowiak-Potok w sprawie udzielenia pozwolenia na budowę miejsc postojowych i chodników w obrębie drogi gminnej na działkach o nr ewid.: 292/4, 292/3, 292/12, 292/14, 292/15, 292/16, 294/3, 439/2, 431, 760.

W toku postępowania ustalono, że inwestycja jest zlokalizowana na terenie oraz w otoczeniu wpisanego do rejestru zabytków pod nr 1994 zespołu urbanistyczno-krajobrazowego Łagowa. Kompetencje Lubuskiego Wojewódzkiego Konserwatora Zabytków do rozpatrywania sprawy wynikają z art. 36 ust. 1 p. 1 ustawy z dnia 23.07.2003 roku o ochronie zabytków i opiece nad zabytkami, zgodnie z którym prowadzenie robót budowlanych przy zabytku wpisanym do rejestru zabytków wymaga uzyskania pozwolenia wojewódzkiego konserwatora zabytków wydanego w trybie decyzji administracyjnej.

Na podstawie analizy złożonego wniosku oraz dokumentacji projektowej, stwierdzono że planowane prace nie będą miały negatywnego wpływu na chronione wartości zabytkowego zespołu urbanistyczno-krajobrazowego miejscowości.

Jednocześnie w sentencji niniejszej decyzji wprowadzono dodatkowe warunki. Do ich wprowadzenia upoważniają wojewódzkiego konserwatora zabytków m.in. § 14 rozporządzenia Ministra Kultury i Dziedzictwa Narodowego z dnia 14 października 2015 r. określający obowiązek podjęcia innych działań, które zapobiegą uszkodzeniu lub zniszczeniu zabytku, a także zapisy art. 4 ustawy o ochronie zabytków i opiece nad zabytkami (cyt. wyżej), który stanowi, że ochrona zabytków polega w szczególności na podejmowaniu przez organy administracji publicznej działań mających na celu zapobieżenie zagrożeniom mogącym spowodować uszczerbek dla wartości zabytku. Polegają one na zapewnieniu badań archeologicznych podczas prac ziemnych w granicach inwestycji, na które zgodnie z art. 36 ust. 1 pkt 5 wyżej cyt. ustawy, należy uzyskać pozwolenie wojewódzkiego konserwatora zabytków w trybie decyzji administracyjnej. Powyższy warunek wynika z faktu, iż na terenie inwestycji zlokalizowane są zabytki archeologiczne tj. relikty dawnej zabudowy miasta. Zgodnie z art. 3 ust. 4 ustawy o ochronie zabytków i opiece nad zabytkami *zabytek archeologiczny* jest to zabytek nieruchomy, będący powierzchnią, podziemną lub podwodną pozostałością egzystencji i działalności człowieka, złożoną z nawarstwień kulturowych i znajdujących się w nich wytworów bądź ich śladów albo zabytek ruchomy, będący tym wytworem. W przypadku planowanej inwestycji istnieje realne zagrożenie podczas prowadzenia wykopów ziemnych ich uszkodzenia lub zniszczenia. Na podstawie art. 31 ust. 1a pkt 2 osoba fizyczna lub jednostka organizacyjna, która zamierza realizować roboty ziemne lub dokonać zmiany charakteru dotychczasowej działalności na terenie, na którym znajdują się zabytki archeologiczne, co doprowadzić może do przekształcenia lub zniszczenia zabytku archeologicznego jest obowiązana, z zastrzeżeniem art. 82a ust. 1, pokryć koszty badań archeologicznych oraz ich dokumentacji, jeżeli przeprowadzenie tych badań jest niezbędne w celu ochrony tych zabytków. Na podstawie art. 31 ust. 2 cyt. ustawy zakres i rodzaj niezbędnych badań archeologicznych, o których mowa w ust. 1a, ustala wojewódzki konserwator zabytków w drodze decyzji, wyłącznie w takim zakresie, w jakim roboty budowlane albo roboty ziemne lub zmiana charakteru dotychczasowej działalności na terenie, na którym znajdują się zabytki archeologiczne, zniszczą lub uszkodzą zabytek archeologiczny.

Wobec powyższego, na podstawie art. 89 p. 2, art. 91 ust. 4 p. 4, art. 6 ust. 1 p. 1 lit. b, art. 7 p. 1 i art. 36 ust. 1 p. 1 p. 2 ustawy z dnia 23.07.2003 roku o ochronie zabytków i opiece nad zabytkami orzeczono jak w sentencji.

Jednocześnie informuje się, że:

1. uzyskanie pozwolenia wojewódzkiego konserwatora zabytków na podjęcie robót budowlanych przy zabytku wpisanym do rejestru zabytków nie zwalnia z obowiązku uzyskania pozwolenia na budowę albo zgłoszenia, w przypadkach określonych przepisami Prawa budowlanego /art. 36 ust. 8 ustawy z dn. 23 lipca 2003 roku o ochronie zabytków i opiece nad zabytkami.
2. zgodnie z § 14 ust. 1 p. 6 cyt. wyżej rozporządzenia Ministra Kultury i Dziedzictwa Narodowego z dnia 14 października 2015 r. postępowanie w sprawie wydane pozwolenia może zostać wznowione, a następnie pozwolenie może zostać cofnięte lub zmienione na podstawie art. 47 ustawy z dn. 23 lipca 2003 r. o ochronie zabytków i opiece nad zabytkami.
3. pozwolenie wojewódzkiego konserwatora zabytków nie zwalnia z obowiązku uzyskania przed przystąpieniem do prac objętych pozwoleniem zgód wymaganych przez przepisy odrębne, w szczególności ustawę z dnia 23 kwietnia 1964 r. Kodeks Cywilny (t.j. - Dz.U. z 2016 r., poz. 380) i ustawę z dnia 24 czerwca 1994 r. o własności lokali (t.j. - Dz.U. z 2015 r., poz. 1892).



Od niniejszej decyzji służy stronom odwołanie do Ministra Kultury i Dziedzictwa Narodowego w Warszawie za moim pośrednictwem w terminie 14 dni od dnia jej doręczenia.

z up. Lubuskiego Wojewódzkiego
Konservatora Zabytków
Kanila Domagalska
mgr Kanila Domagalska
Zastępca Lubuskiego Wojewódzkiego
Konservatora Zabytków

Otrzymuje:

1. Adresat, na adres pełnomocnika: Pani Wiesława Stachowiak-Potok, os. Kopernika 123, 66-200 Świebodzin, wraz z 1 egz. projektu budowlanego.

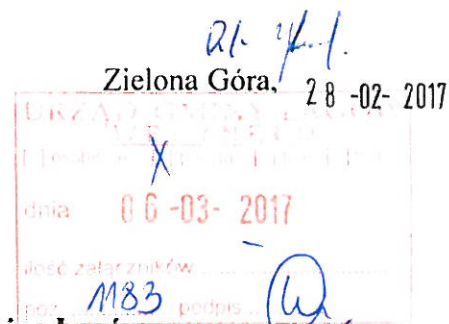
Do wiadomości:

1. Starostwo Powiatowe, Wydział Budownictwa, ul. Kolejowa 2, 66-200 Świebodzin aa. (2314)

Zwolniono z opłaty skarbowej na podstawie art. 7 p. 2, art. 7 p. 3, art. 7 p. 4 art. 7 p. 5 ustawy z dn. 16.11.2006 r. o opłacie skarbowej (Dz. U. z 2015 r., nr 783 j.t.)
St. inspektor ochrony zabytków Alicja Duda

LUBUSKI WOJEWÓDZKI KONSERWATOR ZABYTKÓW
Wojewódzki Urząd Ochrony Zabytków w Zielonej Górze
ul. Kopernika 1, 65-063 Zielona Góra
tel. (68) 324 73 90, 324 74 11 fax (68) 325 37 45
www.lwkz.pl e-mail: sekretariat.zgora@lwkz.pl

ZN.5142.50.2016[Łag-8]



Gmina Łagów
ul. 1 Lutego 7
66-220 Łagów

D E C Y Z J A

Na podstawie art. 83a ust. 1, art. 83c ust. 1 i 3, art. 83d ust. 1 i 2, art. 83f ust. 1 pkt 2 i 3 lit. a, art. 84 ust. 1, 2 i 3, art. 85 ust. 1, 5, 7 i 9, ustawy z dnia 16 kwietnia 2004 r. o ochronie przyrody (t.j. Dz. U. 2016 poz. 2134), Rozporządzenia Ministra Środowiska z dnia 26 sierpnia 2016 r. w sprawie opłat za usunięcie drzew i krzewów (Dz. U. z 2016 r. poz. 1354), w związku art. 6 ust. 1 pkt 1 lit. b, art. 7 pkt 1, art. 89 pkt 2, art. 91 ust. 4 pkt 4 ustawy z dnia 23 lipca 2003 r. o ochronie zabytków i opiece nad zabytkami (Dz. U. 2014 poz. 1446 z późn. zm.) oraz na podstawie art. 104 i art. 105 § 1 ustawy z dnia 14 czerwca 1960 r. Kodeksu postępowania administracyjnego (Dz. U. 2016 poz. 23 z późn. zm.), po rozpatrzeniu wniosku z dnia 20.09.2016 r. (data wpływu 22.09.2016 r.) znak: RI.6131.60.2016.KL złożonego przez Gminę Łagów

Lubuski Wojewódzki Konserwator Zabytków o r z e k a

1. udzielić zezwolenia na usunięcie z terenu dz. nr ewid. 292/12 położonej w Łagowie przy ul. 1 Lutego drzew z gatunku:

Lp.	Gatunek drzewa (nr wg wniosku)	Obwód pnia drzewa mierzony na wys. 130 cm [cm]
1.	świerk srebrny (1)	88
2.	świerk srebrny (2)	89
3.	świerk srebrny (7)	100
4.	świerk srebrny (8)	65
5.	świerk srebrny (9)	90

Termin usunięcia drzew do dnia 31 grudnia 2017 r.

Uwaga!

Przed przystąpieniem do wycinki należy bezwzględnie raz jeszcze dokonać przeglądu zieleni pod kątem obecności czynnych gniazd i dziupli ptasich na ww. drzewach oraz w bezpośrednim ich sąsiedztwie. W przypadku występowania takowych usunięcie drzew może nastąpić z zastrzeżeniem przepisów art. 52 ust. 2 ustawy o ochronie przyrody /Dz. U. jw./ w powiązaniu z § 6-8 Rozporządzenia Ministra Środowiska z dnia 6 października 2014 r. (Dz. U. z 2014 poz. 1348) w sprawie ochrony gatunkowej zwierząt i wynikających z tego tytułu zakazów m.in. niszczenia jaj, postaci młodocianych i form rozwojowych; niszczenia siedlisk lub ostoi oraz usuwania, uszkodzenia gniazd; przemieszczania z miejsc regularnego przebywania na inne miejsce; umyślnego płoszenia lub niepokojenia, itp. Zakazy o których wyżej mowa nie dotyczą usuwania od dnia 16 października do końca lutego gniazd z budek dla ptaków oraz gniazd ptasich z obiektów budowlanych i terenów zieleni, jeżeli wymagają tego względy bezpieczeństwa lub sanitarne.

2. naliczyć opłatę zgodnie z art. 85 ustawy z dnia 16 kwietnia 2004 r. o ochronie przyrody (t.j. Dz. U. 2016 poz. 2134) i na podstawie Rozporządzenia Ministra Środowiska z dnia 26 sierpnia 2016 r. w sprawie opłat za usunięcie drzew i krzewów (Dz. U. z 2016 r. poz. 1354) za **usunięcie drzew wymienionych w pkt 1 niniejszej decyzji w kwocie 56 254,39 zł., (słownie: pięćdziesiątsześćtysięcydwieściepięćdziesiątczteryzłote 39/100)**

Lp.	Gatunek drzewa (nr wg wniosku)	Obwód pnia [cm] na wys. 130 cm	Stawka w zł za obwód pnia	Współczynnik lokalizacji	Oplata w zł (stawka * współczynnik)
1.	świerk srebrny (1)	88	8 901,79	1,3	11 572,33
2.	świerk srebrny (2)	89	8 901,79	1,3	11 572,33
3.	świerk srebrny (7)	100	9 643,61	1,3	12 536,69
4.	świerk srebrny (8)	65	6 923,62	1,3	9 000,71
5.	świerk srebrny (9)	90	8 901,79	1,3	11 572,33
Oplata ogółem					56 254,39

3. uzależnić zezwolenie na wycinkę drzew wymienionych w punkcie 1 niniejszej decyzji od dokonania nasadzeń zastępczych w formie 7 drzew o obwodzie pnia minimum 10 cm (mierzonym na wysokości 100 cm), które należy posadzić na terenie dz. nr ewid. 292/12 położonej w Łagowie przy ul. 1 Lutego. **Nasadzenia należy wykonać w ciągu sześciu miesięcy od momentu przeprowadzenia wycinki drzew.** Materiał nasadzeniowy - zastępczy winien mieć dobrze rozwiniętą koronę i wykształcony przewodnik, a także prawidłowo ukształtowany system korzeniowy. Poza tym drzewa winny być zdrowe, nieporażone chorobami ani szkodnikami.

O terminie planowanych prac (wycinki i nasadzeń kompensacyjnych) należy pisemnie poinformować Lubuskiego Wojewódzkiego Konserwatora Zabytków w ciągu 7 dni od momentu wykonania prac. Lokalizację nowych nasadzeń należy zaznaczyć na szkicu sytuacyjnym lub podkładzie mapowym.

4 odracza termin uiszczenia opłaty za usunięcie drzew wymienionych w pkt 1 niniejszej decyzji na okres 3 lat od dnia upływu terminu wskazanego w zezwoleniu na wykonanie nasadzeń zastępczych określonych w pkt 3 niniejszej decyzji.

5. umorzyć postępowanie w sprawie usunięcia z terenu działki nr ewid. 292/12 położonej w Łagowie przy ul. 1 Lutego drzew i krzewów z gatunku:

Lp.	Gatunek drzewa (nr wg wniosku)	Obwód pnia drzewa mierzony na wys. 130 cm [cm]/ Powierzchnia krzewów [m ²]
1.	żywotnik wschodni (3)	20
2.	żywotnik wschodni (4)	32
3.	żywotnik wschodni (5)	25
4.	żywotnik wschodni (6)	30
5.	żywotnik (10)	3 m ²
6.	żywotnik (11)	4 m ²

Zgodnie z art. 83f ust. 1 pkt 2 oraz pkt 3 lit. b ustawy o ochronie przyrody (t.j. Dz. U. 2016 poz. 2134) nie jest wymagane uzyskanie zezwolenia na usunięcie krzewów rosnących w skupisku, o powierzchni do 25 m², a także drzew, których obwód pnia na wysokości 130 cm nie przekracza 50 cm.

u z a s a d n i e

Planowane prace dotyczą 9 drzew i 7 m² krzewów rosnących na działce nr ewid. 292/12 położonej w Łagowie przy ul. 1 Lutego. Ww. nieruchomość zlokalizowana jest w obrębie otoczenia zespołu urbanistyczno-krajobrazowego Łagowa wpisanego do rejestru zabytków decyzją Wojewódzkiego Konserwatora Zabytków nr 1994. Wnioskiem z dnia 20.09.2016 r. (data wpływu 22.09.2016 r.) znak: RI.6131.60.2016.KL Gmina Łagów wystąpiła o udzielenie zezwolenia na usunięcie 9 drzew i 7 m² krzewów z terenu objętego ochroną konserwatorską.

Dnia 07.10.2017 r. przeprowadzono oględziny przy udziale Strony w trakcie których zweryfikowano gatunki i obwody pni drzew oraz powierzchnie krzewów planowanych do usunięcia, a także oceniono zasadność ww. zamierzenia. Ustalono, że do wycinki wskazano łącznie 9 szt. drzew z następujących gatunków: świerk srebrny (5 szt.) o obwodzie pnia 88 cm, 89 cm, 100 cm, 65 cm, 90 cm oraz żywotnik wschodni (4 szt.) o obwodzie pnia 20 cm, 32 cm, 25 cm, 30 cm, a także 7 m² krzewów iglastych, rosnących na niewielkim skwerze, naprzeciw Urzędu Gminy Łagów. Ww. drzewa i krzewy są zdrowe, ich wycinka wynika z kolizji z planowaną budową parkingu wraz z przebudową przestrzeni zieleni – wykonanie nowych nasadzeń. Nie zaobserwowano występowania stanowisk lęgowych tj. gniazda czy dziuple, ani chronionych gatunków.

Dalej pismem z dnia 06.10.2016 r. (data wpływu 10.10.2016 r.) znak: ZPKWL/LSPK.434-38/16 Zespół Parków Krajobrazowych Województwa Lubuskiego (dalej ZKWL) zaopiniował negatywnie wycinkę ww. drzew i krzewów. Wskazano, iż działka na której planowana jest wycinka drzew i krzewów pod względem estetycznym i historycznym jest jedynym terenem zieleni w tej części Łagowa. W tym miejscu znajduje się kamień wraz z tablicą upamiętniającą słynnego lekarza prof. dr medycyny Gerhard Domagk, który za swe zasługi w 1939 r. otrzymał Nagrodę Nobla w dziedzinie fizjologii i medycyny. Pięcioletni okres dzieciństwa spędzony w Łagowie w otoczeniu bujnej przyrody, bliski z nią kontakt i pierwsze nią fascynacje, miały znaczący wpływ na jego przyszłe wybory dotyczące drogi życiowej i naukowej kariery, co opisane zostało w autobiografii Gerharda Domagka. Dodano również, że *„plac zieleni doskonale jest wkomponowany w przestrzeń architektoniczną Łagowa i stanowi o atrakcyjności miejscowości. Zieleni posiada walory historyczne, estetyczne i krajobrazowe. usunięcie zadrzewień oraz terenu zieleni doprowadzi do zaburzenia estetyki tej części Łagowa oraz zubożenia wartości historycznych miejscowości”*.

Pismem z dnia 18.10.2016 r. (data wpływu 19.10.2016 r., 21.10.2016 r.) Gmina Łagów wniosła o odroczenie opłat za wycinkę drzew i krzewów w zamian za wykonanie nasadzeń zastępczych. Pismami z dnia 22.11.2016 r. i dnia 20.12.2016 r. Lubuski Wojewódzki Konserwator Zabytków (dalej LWKZ) przedłużył termin załatwienia sprawy. Następnie pismem z dnia 09.01.2017 r. LWKZ stosownie do art. 7 i art. 9 ustawy z dnia 14 czerwca 1960 r. Kodeksu postępowania administracyjnego (Dz. U. 2016 poz. 23 z późn. zm.) poinformował wnioskodawcę o stanie faktycznym wynikającym z przedłożonych dokumentów oraz udzielił niezbędnych wyjaśnień dotyczących przedmiotowej wycinki drzew wynikających z zasad ochrony zabytków jak i ochrony przyrody. Wskazano, że na podstawie analizy zgromadzonych materiałów w sprawie ustalono, iż w przypadku wycinki drzew Lubuski Wojewódzki Konserwator Zabytków ma na uwadze nie tylko uwarunkowania związane z bezpieczeństwem mienia i ludzi, ale także kwestie związane z koniecznością ochrony zabytku przed działaniami powodującymi jego zniszczenie. Zgodnie z art. 4 pkt 2 ustawy z dnia 23 lipca 2003 r. o ochronie zabytków i opiece nad zabytkami (Dz. U. 2014 poz. 1446 z późn. zm.), ochrona zabytków sprawowana przez właściwe organy, polega na podejmowaniu działań mających na celu zapobieganie zagrożeniom mogącym spowodować uszczerbek dla wartości zabytku. Ze stanowiska konserwatorskiego działaniem nadrzędnym jest zachowanie substancji zabytkowej oraz istoty zabytku, jakim w tym przypadku jest zespół urbanistyczno-krajobrazowy Łagowa, a dokładnie jego walory przyrodniczo-krajobrazowe, historyczne i kulturowe. Ponadto należy podkreślić, że generalny obowiązek ochrony środowiska wynika z aktu zasadniczego jakim jest Konstytucja RP, w świetle której

każdy jest obowiązany do dbałości o stan środowiska. Dbalosc o zachowanie terenów zieleni i zadrzewień jest jednym z ważniejszych obowiązków osób fizycznych i prawnych, organów administracji publicznej oraz innych jednostek organizacyjnych i ma na celu zachowanie stanu środowiska w nie pogorszonym stanie, tak aby zapewnić bezpieczeństwo ekologiczne obecnemu i przyszłym pokoleniom (art. 4 ustawy z dnia 16 kwietnia 2004 r. o ochronie przyrody /t.j. Dz. U. 2016 poz. 2134/). Powiadomiono, że uzasadniona ze stanowiska konserwatorskiego jest:

- odmowa udzielenia zezwolenia na usunięcie 5 szt. drzew z gatunku świerk kłujący o obwodzie pnia 88 cm, 89 cm, 100 cm, 65 cm, 90 cm rosnących na dz. nr ewid. 292/12 położonej w Łagowie przy ul. 1 Lutego. Przyczyną odmowy jest fakt, iż ww. nieruchomości wraz z istniejącym zagospodarowaniem stanowi cenny element zespołu urbanistyczno-krajobrazowego Łagowa, o wysokich walorach przyrodniczo-krajobrazowych, historycznych i kulturowych. Ponadto nie potwierdzono argumentów Strony uzasadniających wycinkę, mianowicie „drzewa stanowią zagrożenie dla życia i mienia. Rozbudowany system korzeniowy uszkadza chodnik i jezdnię”;

- umorzenie postępowania w sprawie udzielenia zezwolenia na usunięcie 4 szt. drzew z gatunku żywotnik wschodni o obwodzie pnia 20 cm, 32 cm, 25 cm, 30 cm oraz 7 m² krzewów iglastych rosnących na dz. nr ewid. 292/12 położonej w Łagowie przy ul. 1 Lutego. Zgodnie bowiem z obowiązującymi przepisami pkt 2 oraz pkt 3 lit. b ustawy o ochronie przyrody (t.j. Dz. U. 2016 poz. 2134) nie jest wymagane uzyskanie zezwolenia na usunięcie krzewów rosnących w skupisku, o powierzchni do 25 m², a także drzew, których obwód pnia na wysokości 130 cm nie przekracza 50 cm. Powyższą regulację wprowadzono przepisami przejściowymi - art. 1 ust. 2 lit. a ustawy z dnia 16 grudnia 2016 r. o zmianie ustawy o ochronie przyrody oraz ustawy o lasach (Dz. U. 2016 poz. 2249). W oparciu o art. 4 ust. 1 ww. ustawy do postępowań w sprawach, o których mowa w art. 83–87 ustawy zmienianej w art. 1, wszczętych i niezakończonych decyzją ostateczną przed dniem wejścia w życie niniejszej ustawy, stosuje się przepisy nowe, chyba że opłata za usunięcie drzewa naliczona na ich podstawie byłaby wyższa niż opłata naliczona na podstawie przepisów dotychczasowych.

W przedmiotowym piśmie poinformowano Stronę również o możliwości wypowiedzenia się, co do zebranych dowodów i materiałów oraz zgłoszenia żądań w ww. sprawie zgodnie z art. 10 § 1 Kpa.

Wnioskodawca pismem z dnia 16.01.2017 r. (data wpływu 18.01.2017 r.) w wyznaczonym terminie ustosunkował się do wspomnianego wyżej pisma LWKZ wskazując, iż „przedmiotowe drzewa z gatunku świerk srebrny o wysokości około 15 metrów, charakteryzują się bardzo gęstą i rozłożystą koroną. Są to starsze drzewa, nasadzone w czasach, gdzie dobór gatunkowy drzew był często przypadkowy. Świerki usytuowane są w bliskiej odległości od budynku, najbliższa odległość od fasady budynku – ok. 4,5 m. na przelomie kilkunastu lat, drzewa urosły zasłaniając budynek, a poddane silnej ekspozycji na wiatr stanowią w chwili obecnej zagrożenie dla mienia oraz ludzi mieszkających w budynku, którzy również wnioskuje o usunięcie wskazanych we wniosku drzew. w związku z planowanym usunięciem przedmiotowych drzew planuje się odnowienie i zagospodarowanie skweru zieleni, a fasada przedwojennego budynku do tej pory schowana za drzewami, zostanie wyeksponowana. Nowo nasadzona zieleń zostanie odpowiednio dobrana i wkomponowana w otaczający krajobraz, który podkreślałoby walory estetyczne i zabytkowe miejscowości”. Ponadto Wnioskodawca pismem z dnia 30.01.2017 r. (data wpływu 30.01.2017 r.) przedłożył jako uzupełnienie swojego stanowiska, plan zagospodarowania ww. skweru wraz z sąsiadującymi ciągami pieszymi.

Z analizy przedłożonych dokumentów w sprawie ustalono, że przyczyną usunięcia drzew wskazanych do wycinki jest nie tylko fakt określony we wniosku, ale również kolejny argument, mianowicie kolizja z planowaną inwestycją polegającą na przebudowie ww. terenu zieleni wraz z sąsiadującymi z nim ciągami pieszymi. Zatem wycinka drzew, w szczególności na które wstępnie odmówiono udzielenia zezwolenia w piśmie (stanowisku) LWKZ z dnia 09.01.2017 r. znak: ZN.5142.50.2016[Łag-5] związana jest z zamierzeniem (inwestycją), którego nie można zakwalifikować w ramy art. 86 ust. 1 ustawy z dnia 16 kwietnia 2004 r.

o ochronie przyrody (t.j. Dz. U. 2016 poz. 2134) dotyczącego przypadków, gdzie nie nalicza się opłat za usunięcie drzewa lub krzewu. Tym samym organ winien naliczyć opłaty za usunięcie drzew z gatunku świerk srebrny o obwodzie pnia 88 cm, 89 cm, 100 cm, 65 cm, 90 cm. Wspomniana opłata na żądanie Wnioskodawcy zostanie odroczone na okres 3 lat w zamian za dokonanie nasadzeń zastępczych na wskazanej wyżej nieruchomości z której usuwane będą drzewa.

Reasumując stwierdzono, że nie ma przeciwwskazań konserwatorskich do usunięcia drzew wymienionych w pkt 1 w sentencji ww. decyzji, jednak należy stosować się do uwag wskazanych w pkt 1. Natomiast w stosunku do drzew i krzewów wymienionych w pkt 5 w sentencji decyzji umorzono postępowanie zgodnie z art. 105 § 1 ustawy z dnia 14 czerwca 1960 r. Kodeksu postępowania administracyjnego (Dz. U. 2016 poz. 23 z późn. zm.) ze względu na bezprzedmiotowość części podania. Zgodnie bowiem z art. 83f ust. 1 pkt 2 oraz pkt 3 lit. b ustawy o ochronie przyrody (t.j. Dz. U. 2016 poz. 2134) nie jest wymagane uzyskanie zezwolenia na usunięcie krzewów rosnących w skupisku, o powierzchni do 25 m², a także drzew, których obwód pnia na wysokości 130 cm nie przekracza 50 cm.


Na podstawie art. 83a ust. 1 ustawy o ochronie przyrody (Dz. U. jw.) LWKZ wydał zezwolenie na usunięcie drzew z nieruchomości wpisanej do rejestru zabytków oraz naliczył należną opłatę na podstawie ww. ustawy i Rozporządzenia Ministra Środowiska z dnia 26 sierpnia 2016 r. w sprawie opłat za usunięcie drzew i krzewów (Dz. U. z 2016 r. poz. 1354). Uwzględniając żądanie Wnioskodawcy, zgodnie z art. 83c ust. 3 wyżej cyt. ustawy LWKZ uzależnił wydanie zezwolenia od zastąpienia usuwanych drzew wymienionych w pkt 3 w sentencji decyzji nowymi nasadzeniami, a tym samym zgodnie z art. 84 ust. 3 ustawy o ochronie przyrody termin uiszczenia opłaty został odroczone na okres 3 lat od dnia upływu terminu wskazanego w zezwoleniu na wykonanie nasadzeń zastępczych. Na podstawie art. 83c ust. 3 ustawy jw. wydanie zezwolenia na usunięcie drzewa lub krzewu może być uzależnione od określonych przez organ nasadzeń zastępczych lub przesadzenia tego drzewa lub krzewu. Z uwagi na konieczność ograniczenia negatywnego oddziaływania nowych inwestycji na środowisko, uznano za zasadne zobowiązanie Inwestora do wprowadzenia nowych nasadzeń o określonej formie i charakterze. W związku z powyższym orzeczono jak w sentencji decyzji.

Jednocześnie informuję, że:

1. przed przystąpieniem do wycinki Strona winna bezwzględnie dokonać przeglądu zieleni pod kątem obecności czynnych gniazd i dziupli ptasich. W przypadku obecności dziupli bądź gniazd należy postępować zgodnie z zapisami w art. 52 ustawy z dnia 16 kwietnia 2004 r. o ochronie przyrody (t.j. Dz. U. 2016 poz. 2134);
2. w przypadku niewykonania nasadzeń zastępczych lub części z nich zgodnie z zezwoleniem na usunięcie drzew (pkt 3 w sentencji decyzji), naliczona opłata jest przeliczana w sposób proporcjonalny do liczby drzew, które nie zostały nasadzone zgodnie z zezwoleniem;
3. zgodnie z art. 84 ust. 4 i 5 oraz art. 87 ust. 3, 4, 5 i 6 ww. ustawy:
 - a) jeżeli przesadzone albo posadzone drzewa lub krzewy zachowały żywotność po upływie okresu, o którym mowa w ust. 3, lub nie zachowały żywotności z przyczyn niezależnych od posiadacza nieruchomości, należność z tytułu ustalonej opłaty za usunięcie drzew lub krzewów podlega umorzeniu;
 - b) jeżeli przesadzone albo posadzone drzewa lub krzewy, albo część z nich, nie zachowały żywotności po upływie okresu, o którym mowa w ust. 3, z przyczyn zależnych od posiadacza nieruchomości, naliczona opłata jest przeliczana w sposób proporcjonalny do liczby drzew lub powierzchni krzewów, które nie zachowały żywotności;
4. zgodnie z art. 88 ust. 1 w powiązaniu z art. 90 ust. 1 wspomnianej powyżej ustawy wójt, burmistrz albo prezydent miasta wymierza karę pieniężną za usunięcie drzewa lub krzewu bez wymaganego zezwolenia, bez zgody posiadacza nieruchomości, za zniszczenie drzewa lub krzewu oraz uszkodzenie drzewa spowodowane wykonywaniem prac w obrębie korony drzewa. Czynności o których mowa w art. 83-89, w zakresie,

w jakim wykonywane są one przez wójta, burmistrza albo prezydenta miasta, w odniesieniu do nieruchomości będących własnością gminy, wykonuje starosta;

5. zgodnie z art. 32 ust. 1 ustawy z dnia 23 lipca 2003 r. o ochronie zabytków i opiece nad zabytkami (Dz. U. 2014 poz. 1446 z późn. zm.) kto, w trakcie prowadzenia robót budowlanych lub ziemnych, odkrył przedmiot, co do którego istnieje przypuszczenie, iż jest on zabytkiem, jest obowiązany wstrzymać wszelkie roboty mogące uszkodzić lub zniszczyć odkryty przedmiot; zabezpieczyć, przy użyciu dostępnych środków, ten przedmiot i miejsce jego odkrycia; niezwłocznie zawiadomić o tym właściwego wojewódzkiego konserwatora zabytków, a jeśli nie jest to możliwe, właściwego wójta (burmistrza, prezydenta miasta).



Od niniejszej decyzji służy stronom odwołanie do Ministra Kultury i Dziedzictwa Narodowego w Warszawie, za pośrednictwem Lubuskiego Wojewódzkiego Konserwatora Zabytków, w terminie 14 dni od dnia jej doręczenia.

Przy wykonaniu prawa nabytego niniejszą decyzją należy stosować się do zakazów wynikających z § 6-8 Rozporządzenia Ministra Środowiska z dnia 06 października 2014 r. (Dz. U. 2014, poz. 1348) w sprawie ochrony gatunkowej zwierząt, który stanowi, iż w stosunku do dziko występujących zwierząt należących do gatunków objętych ochroną ścisłą i częściową oraz innych nie wymienionych powyżej, o których mowa w § 2-5, wprowadza się m. in. następujące zakazy: umyślnego niszczenia ich jaj, postaci młodocianych i form rozwojowych, niszczenia ich siedlisk i ostoi, niszczenia ich gniazd, umyślnego płoszenia i niepokojenia.

Zakazy o których wyżej mowa nie dotyczą usuwania od dnia 16 października do końca lutego gniazd z budek dla ptaków oraz gniazd ptasich z obiektów budowlanych i terenów zieleni, jeżeli wymagają tego względy bezpieczeństwa lub sanitarne.

z up. Lubuskiego Wojewódzkiego
Konserwatora Zabytków
A. D. Mucpalik
mgr Andrzej D. Mucpalik
Zastępca Lubuskiego Wojewódzkiego
Konserwatora Zabytków

Otrzymuje:

Adresat

Do wiadomości:

- ✓ 1. Urząd Gminy w Łagowie Wydz. Finansowy, ul. I Lutego 7, 66-220 Łagów
2. Zespół Parków Krajobrazowych Województwa Lubuskiego ul. Franciszka Walczaka 25, 66-400 Gorzów Wlkp.

a/a, 8687, 9312, 9630, 9766, 870, 1401/ D.-83a.1 kw (LPal)

NIE PODLEGA OPLACIE SKARBOWEJ
NA PODSTAWIE ZAŁĄCZNIKA cz. III p. 44 pp. 6
DO USTAWY Z DN.16.11.2006 r. O OPLACIE SKARBOWEJ
(DZ.U. 2016, poz. 1822)

**WOJEWÓDZKI URZĄD
OCHRONY ZABYTKÓW**

w ZIELONEJ GÓRZE

65-063 Zielona Góra, ul. Kopernika
tel. 068 324 73 90, 068 324 74 11
tel./fax 068 325 37 45

Starszy inspektor ochrony zabytków

Lidia Polak

podpis osoby dokonującej adnotacji
imię, nazwisko, stanowisko służbowe



IZBA ARCHITEKTÓW
RZECZYPOSPOLITEJ POLSKIEJ

Lubuska Okręgowa Rada Izby Architektów RP

ZAŚWIADCZENIE - ORYGINAŁ
(wypis z listy architektów)

Lubuska Okręgowa Rada Izby Architektów RP zaświadcza, że:

mgr inż. arch. WIESŁAWA STACHOWIAK-POTOK

posiadająca kwalifikacje zawodowe do pełnienia samodzielnych funkcji technicznych w budownictwie w specjalności architektonicznej i w zakresie posiadanych uprawnień nr **56/92/ZG**, jest wpisana na listę członków Lubuskiej Okręgowej Izby Architektów RP pod numerem: **LU-0065**.

Członek czynny od: 22-09-2011 r.

Data i miejsce wygenerowania zaświadczenia: 02-01-2017 r. Gorzów Wlkp.

Zaświadczenie jest ważne do dnia: **30-06-2017 r.**

Podpisano elektronicznie w systemie informatycznym Izby Architektów RP przez:
Paweł Kochański, Przewodniczący Okręgowej Rady Izby Architektów RP.

Nr weryfikacyjny zaświadczenia:

LU-0065-54D2-5YF9-Y763-D4CD

Dane zawarte w niniejszym zaświadczeniu można sprawdzić podając nr weryfikacyjny zaświadczenia w publicznym serwisie internetowym Izby Architektów: www.izbaarchitektow.pl lub kontaktując się bezpośrednio z właściwą Okręgową Izbą Architektów RP.

Nr ewid.

56/82/23

STWIERDZENIE PRZYGOTOWANIA ZAWODOWEGO
do pełnienia samodzielnych funkcji technicznych w budownictwie

Na podstawie § 2 § 4.1 i 2 § 7-----
oraz § 13 ust. 1 pkt. 1 lit. - rozporządzenia Ministra Gospodarki Ter-
renowej i Ochrony Środowiska z dnia 20 lutego 1975 r. w sprawie samodzielnych
funkcji technicznych w budownictwie (Dz. U. Nr 8, poz. 46) stwierdza się, że:

Obywatel Wiesława STACIŃCZYŃSKI-PODOLSKI
inżynier architekt

urodzony dnia 02 kwietnia 1963r - Poznań

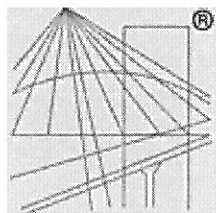
posiada przygotowanie zawodowe do wykonywania samodzielnej funkcji
projektanta

w specjalności: architektonicznej

- oraz jest upoważniony do:
1. sporządzania projektów w zakresie rozwiązań architekto-
nicznych wszelkich obiektów budowlanych,
 2. do sporządzania projektów w zakresie rozwiązań konstruk-
cyjno-budowlanych obiektów budowlanych o powszechnie
znanym rozwiązaniach konstrukcyjnych i schematach
technicznych, z wyłączeniem konstrukcji fundamentów głą-
bokich, i trudniejszych konstrukcji statycznie niewymiar-
czalnych,
 3. do kierowania, kontrolowania i nadzoru nad budową,
nadzoru i kontrolowania wytworzenia konstrukcyjnych
elementów budowlanych oraz nadzoru i wytworzenia stanu
technicznego obiektów budowlanych w zakresie jednopo-
dobnych, zagrodowy oraz innych budynków w zabudowie do
1000 m² powierzchni.



[Handwritten signature]



P O L S K A
I Z B A
I N Ż Y N I E R Ó W
B U D O W N I C T W A

Zaświadczenie

o numerze weryfikacyjnym:

LBS-3RM-EK8-EZK *

Pan Robert Paciorek o numerze ewidencyjnym LBS/BD/0031/09

adres zamieszkania ul. Witosa 12/8, 66-400 Gorzów Wlkp.

jest członkiem Lubuskiej Okręgowej Izby Inżynierów Budownictwa i posiada wymagane ubezpieczenie od odpowiedzialności cywilnej.

Niniejsze zaświadczenie jest ważne od 2017-03-01 do 2018-02-28.

Zaświadczenie zostało wygenerowane elektronicznie i opatrzone bezpiecznym podpisem elektronicznym weryfikowanym przy pomocy ważnego kwalifikowanego certyfikatu w dniu 2017-01-19 roku przez:

Andrzej Cegielnik, Przewodniczący Rady Lubuskiej Okręgowej Izby Inżynierów Budownictwa.

(Zgodnie art. 5 ust 2 ustawy z dnia 18 września 2001 r. o podpisie elektronicznym (Dz. U. 2001 Nr 130 poz. 1450) dane w postaci elektronicznej opatrzone bezpiecznym podpisem elektronicznym weryfikowanym przy pomocy ważnego kwalifikowanego certyfikatu są równoważne pod względem skutków prawnych dokumentom opatrzonym podpisami własnoręcznymi.)

* Weryfikację poprawności danych w niniejszym zaświadczeniu można sprawdzić za pomocą numeru weryfikacyjnego zaświadczenia na stronie Polskiej Izby Inżynierów Budownictwa www.piib.org.pl lub kontaktując się z biurem właściwej Okręgowej Izby Inżynierów Budownictwa.

DECYZJA

Na podstawie art. 24 ust. 1 pkt 2 ustawy z dnia 15 grudnia 2000r. o samorządach zawodowych architektów, inżynierów budownictwa oraz urbanistów (Dz. U. z 2001 r. Nr 5 poz. 42 z późn. zm.) i art. 12 ust. 3, art. 13 ust.1 pkt 1, art. 14, ust.1, pkt 2a ustawy z dnia 7 lipca 1994r. Prawo budowlane (tekst jednolity: Dz. U. z 2006r. Nr 156 poz.1118 z późn. zm.) oraz § 11 ust.1 pkt 1 rozporządzenia Ministra Transportu i Budownictwa z dnia 28 kwietnia 2006r. w sprawie samodzielnych funkcji technicznych w budownictwie (Dz. U. Nr 83 poz. 578 z późn. zm.).

Okręgowa Komisja Kwalifikacyjna
n a d a j e
Panu Robertowi PACIORKOWI
magistrowi inżynierowi – budownictwo
urodzonemu 09 października 1975r. w Skwierzynie

UPRAWNIENIA BUDOWLANE
numer ewidencyjny LBS/0065/PWOD/08

do projektowania bez ograniczeń
w specjalności drogowej

UZASADNIENIE

W związku z uwzględnieniem w całości żądania strony na podstawie art. 107 § 4 Kpa odstępuje się od uzasadnienia decyzji. Zakres uprawnień podany jest na odwrocie.

Pouczenie

Od niniejszej decyzji służy odwołanie do Krajowej Komisji Kwalifikacyjnej Polskiej Izby Inżynierów Budownictwa w Warszawie, za pośrednictwem Okręgowej Komisji Kwalifikacyjnej Lubuskiej Okręgowej Izby Inżynierów Budownictwa w Gorzowie Wlkp. w terminie 14 dni od daty jej doręczenia



1. Marek PUCHALSKI
2. Emilia KUCHARCZYK
3. Jerzy MIŃCZYK

**Szczegółowy zakres uprawnień
do projektowania bez ograniczeń
w specjalności drogowej**

1. Na mocy art. 12 ust.1 pkt 1 i 5 , art.13 ust. 4 *ustawy – Prawo budowlane*, **w zakresie objętym wyżej wymienioną specjalnością**, niniejsze uprawnienia stanowią podstawę do:

- a) projektowania, sprawdzania projektów budowlanych i sprawowania nadzoru autorskiego
sprawowania kontroli technicznej utrzymania obiektów budowlanych ;

Na mocy § 18. 1 uprawnienia budowlane w specjalności drogowej **w zakresie objętym wyżej wymienioną specjalnością** uprawniają do projektowania obiektu budowlanego lub kierowania robotami budowlanymi związanymi z obiektem budowlanym, takim jak:

- 1) droga, w rozumieniu przepisów o drogach publicznych, z wyłączeniem drogowych obiektów inżynierskich oprócz przepustów;
- 2) droga dla ruchu i postoju statków powietrznych oraz przepust.

Na mocy § 15. Uprawnienia budowlane do projektowania w danej specjalności uprawniają do sporządzania projektu zagospodarowania działki lub terenu, w zakresie danej specjalności.

PRZEWODNICZĄCY
OKRĘGOWEJ KOMISJI KWALIFIKACYJNEJ
Lubuskiej Okręgowej Izby Inżynierów Budownictwa

mgr inż. Marek Puchalski

Otrzymują:

- 1. Pan **Robert PACIOREK**
Zam.66-400 Gorzów Wlkp.; ul. Wyczółkowskiego 18/5
- 2. Okręgowa Rada Izby w/m
- 3. Główny Inspektor Nadzoru Budowlanego-Warszawa
- 4. aa.