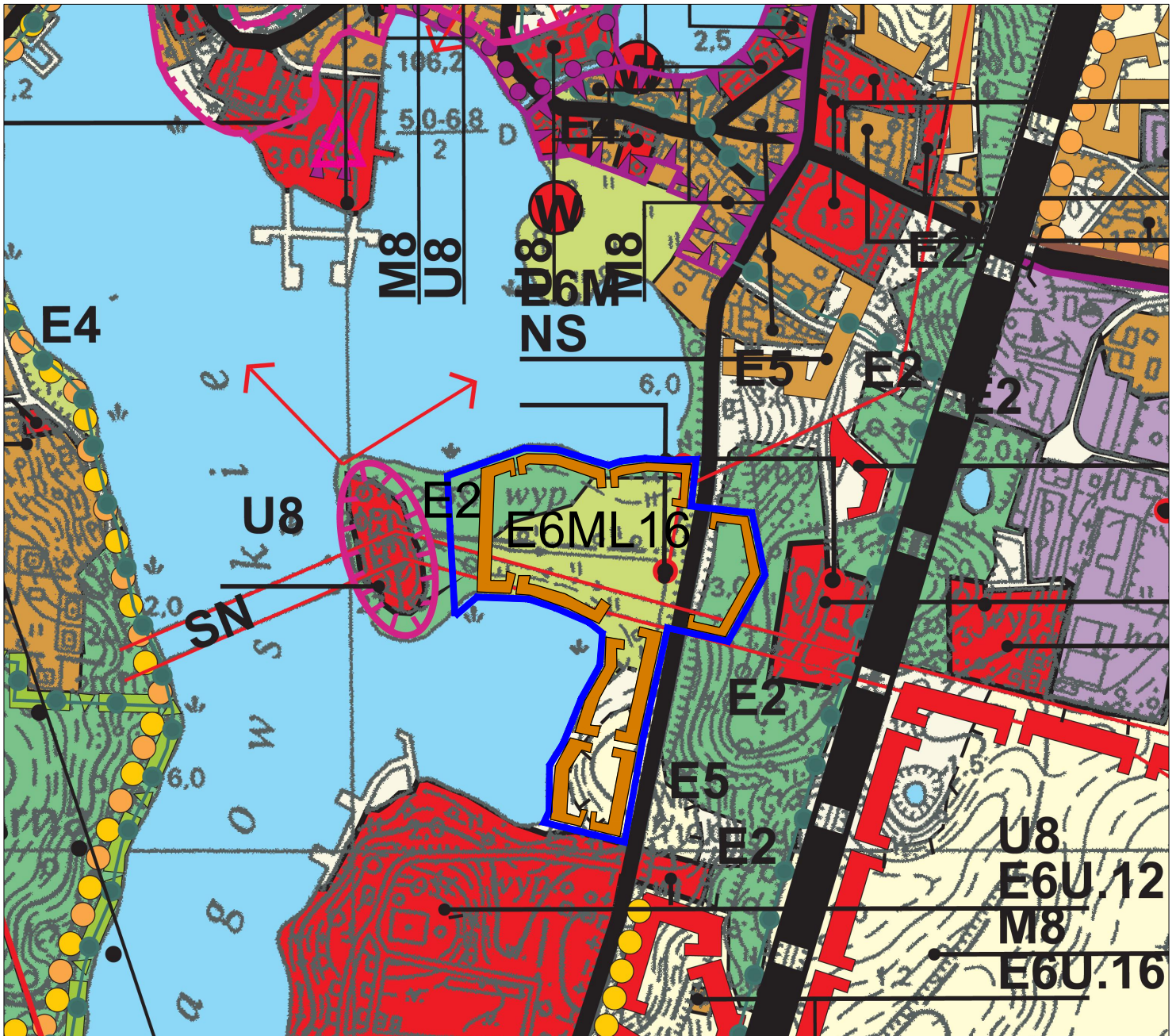



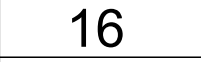



ZMIANA STUDIUM UWARUNKWAŃ I KIERUNKÓW ZAGOSPODAROWANIA
PRZETRZENNEGO GMINY ŁAGÓW skala 1:10 000



OZNACZENIA

	granice terenu objętego zmianą studium
	obszar rolniczy na którym można realizować inwestycję
	mieszkalnictwo zabudowy letniskowej
	obszar wymagający opracowania planu miejscowego
	obszar lasu do adaptacji