

PRACOWNIA PROJEKTOWA ELEKTRO - SIEĆ s.c.

66-400 Gorzów Wlkp., ul. Myśluborska 62
TELEFON: 095 722 72 48
e-mail: elektrosiec @ poczta.onet.pl

KONTO BANKOWE: ING BANK nr 04 1050 1911 1000 0090 6713 4933

NIP: 599-10-06-057

EGZ. 1

PROJEKT WYKONAWCZY

OBIEKT: Oświetlenie uliczne – ścieżka pieszo-rowerowa + droga gminna.

Adres: Radachów, dz. ewid. nr 82/2, 94/1, 160/7, 160/9, 321, 325, 336, 356
obręb 2 Radachów, jednostka ewidencyjna Ośno Lubuskie.

Działki w kompetencji: - Starosty Słubickiego nr: 82/2, 94/1, 160/7, 160/9, 325, 336, 356

Działki w kompetencji: - Wojewody Lubuskiego nr: 321

Inwestor: Gmina Ośno Lubuskie, ul. Rynek 1, 69-220 Ośno Lubuskie

Projektant: mgr inż. Stanisław Szwankowski
upr. proj. nr 30-A/92/GW w specjalności
instalacje elektryczne i sieci elektroenergetyczne
w zakresie pełnym

mgr inż. STANISŁAW SZWANKOWSKI
upr. bud. do projektowania i kierowania
robot. budowlanymi ogr. w specj.
instal. elektryczne i sieci elektroenerget.
Nr ewid. 30-A/92/GW i 30/92/GW

Sprawdzający: mgr inż. Zbigniew Mamrak
upr. proj. nr 34/92/GW w specjalności
instalacje elektryczne i sieci elektroenergetyczne
w zakresie pełnym

mgr inż. ZBIGNIEW MAMRAK
upr. bud. do projektowania bez ograniczeń
w specj. instal. elektrycznych i sieci elektroenerget.
Nr ewid. 34/92/GW

Gorzów Wlkp., czerwiec 2014

ZAWARTOŚĆ PROJEKTU.

	str. nr
- Oświadczenie projektanta	3
- Oświadczenie sprawdzającego	4
- Zaświadczenie projektanta o przynależności do LOIIB	5
- Zaświadczenie sprawdzającego o przynależności do LOIIB	6
UZGODNIENIA	
• Opinia nr ZUD-142/2014, z dn. 23.05.2014	7-9
• Współrzędne geodezyjne trasy inwestycji	10
• Postanowienie Burmistrza Miasta i Gminy, z dn. 18.04.2014, do decyzji o ustaleniu lokalizacji inwestycji celu publicznego nr 3/2014	11
• Decyzja nr 3/2014 o ustaleniu lokalizacji inwestycji celu publicznego, z dn. 04.04.2014	12-15
• Uzgodnienie projektu z ENEA Operator Sp. z o.o., Rejon Dystrybucji Sulęcín	16
• Warunki techniczne i ogólne nr RD-V/04 Kol./2014 na rozbudowę oświetlenia	17
• Uzgodnienie z Gminą Ośno Lubuskie, znak: BI.7012.02.2014, z dn. 22.04.2014	18
• Decyzja Burmistrza Miasta i Gminy, znak: BI.7012.02.2014, z dn. 22.04.2014	19-20
• Uzgodnienia z Zarządem Dróg Wojewódzkich w Zielonej Górze, znak: ZDW-ZG-WD-535-57/14, z dn. 12.05.2014r	21-22
• Decyzja Zarządu Dróg Powiatowych, znak: ST.7122.18.2014, z dn. 20.05.2014	23-25
• Pismo Starostwa Powiatowego Powiatowego Słubicach w sprawie wyłączenia z użytkowania rolniczego gruntów ornych	26
I. OPIS ZAGOSPODAROWANIA TERENU	
1. Przedmiot opracowania	27
2. Inwestor	27
3. Cel inwestycji	27
4. Podstawa opracowania	27
5. Lokalizacja	27
6. Informacja o zabytkach	27
7. Oddziaływanie na środowisko.	27
8. Istniejące zagospodarowanie terenu	27
9. Projektowane zagospodarowanie terenu	28
10. Zakres projektu do realizacji	28
II. OPIS TECHNICZNY	
1. Projektowane oświetlenie uliczne	29
1.1. Ścieżka pieszo-rowerowa	29
1.1.1. Charakterystyka projektowanego oświetlenia ścieżki	29
1.2. Droga gminna	29
1.2.1. Charakterystyka projektowanego oświetlenia drogi gminnej	29
2. Budowa linii oświetleniowej	29
3. Ochrona przeciwporażeniowa	30
4. Uwagi końcowe	30
III. RYSUNKI.	
- Karta rejestracyjna udostępnianej mapy cyfrowej	31
Nr 1, 2 - Projekt zagospodarowania terenu	32-33
Nr 3 - Schemat ideowy oświetlenia	34
IV. INFORMACJA BIOZ.	
	35-36

Stanisław Szwankowski
ul. Skalskiego 18
66-400 Gorzów Wlkp.
nr upr.: 30-A/92/GW
w specjalności instalacje elektryczne
i sieci elektroenergetyczne
nr zaśw. przynależności do izby:
LBS/IE/2533/01

Gorzów Wlkp., 30 czerwiec 2014r.

OŚWIADCZENIE

Zgodnie z art. 20 ust. 4 ustawy Prawo budowlane z dnia 7 lipca 1994r.
(Dz. U. 2003 nr 207 poz 2016 – tekst jednolity z późniejszymi zmianami)
Oświadczam, iż sporządziłem projekt budowlany na realizację inwestycji:
**Oświetlenie uliczne – ścieżka pieszo-rowerowa + droga gminna w m. Radachów,
dz. ewid. nr 82/2, 94/1, 160/7, 160/9, 321, 325, 336, 356, obręb 2 Radachów, jednostka
ewidencyjna Ośno Lubuskie,**
zgodnie z obowiązującymi przepisami oraz zasadami wiedzy technicznej.

mgr inż. STANISŁAW SZWANKOWSKI
upr. bud. do projektowania i kierowania
robot. bud. w specjalności: w specj.
instal. elektryczne i sieci elektroenergetyczne
Nr ewid. 30-A/92/GW /podpis/ 30/92/GW

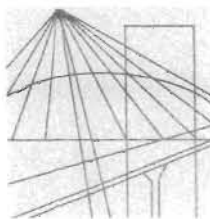
Zbigniew Mamrak
Osiedle Zielona Kotlina 66
66-400 Gorzów Wlkp.
nr upr.: 34/92/GW
specjalność: instalacje elektryczne
i sieci elektroenergetyczne
nr zaśw. przynależności do izby:
LBS/IE/2506/01

Gorzów Wlkp. 30 czerwiec 2014 r.

OŚWIADCZENIE

Zgodnie z art. 20 ust. 4 ustawy Prawo budowlane z dnia 7 lipca 1994r.
(Dz. U. 2003 nr 207 poz 2016 – tekst jednolity z późniejszymi zmianami)
Oświadczam, że sprawdziłem projekt budowlany na realizację inwestycji:
**Oświetlenie uliczne – ścieżka pieszo-rowerowa + droga gminna w m. Radachów,
dz. ewid. nr 82/2, 94/1, 160/7, 160/9, 321, 325, 336, 356, obręb 2 Radachów,
jednostka ewidencyjna Ośno Lubuskie,**
pod względem zgodności z obowiązującymi przepisami oraz zasadami wiedzy
technicznej.

mgr inż. ZBIGNIEW MAMRAK
upr. bud. do projektowania bez ograniczeń
w specj. instal. elektrycznych i sieci elektroenergetycznych
Nr ewid. 34/92/GW
/podpis/



LUBUSKA OKRĘGOWA IZBA INŻYNIERÓW BUDOWNICTWA

ul. Kazimierza Wielkiego nr 10. 66-400 Gorzów Wlkp.
tel. 95 720 15 38 fax 95 720 77 17 e-mail: lbs@lbs.piib.org.pl

Gorzów Wlkp., 17 grudnia 2013 r.

ZAŚWIADCZENIE

Pan/Pani **Stanisław Szwankowski**

miejsce zamieszkania: **ul. Skalskiego 18;**
66-400 Gorzów Wlkp.

jest członkiem Lubuskiej Okręgowej Izby Inżynierów Budownictwa

o numerze ewidencyjnym: **LBS/IE/2533/01**

i posiada wymagane ubezpieczenie od odpowiedzialności cywilnej.

Niniejsze zaświadczenie jest ważne od **1 stycznia 2014 r. do 31 grudnia 2014 r.**


POTWIERDZAM ZGODNOŚĆ
ODPISU Z ORYGINAŁEM
PRACOWNIA PROJEKTOWA
"ELEKTRO SŁOŃ" S.C.

mgr inż. **Stanisław Szwankowski**



PRZEWODNICZĄCY
OKRĘGOWEJ RADY
Lubuskiej Okręgowej Izby Inżynierów Budownictwa
mgr inż. **Józef Krzyżanowski**

(pieczęć i podpis przewodniczącego LOIIB)



LUBUSKA OKRĘGOWA IZBA INŻYNIERÓW BUDOWNICTWA

ul. Kazimierza Wielkiego nr 10. 66-400 Gorzów Wlkp.
tel. 95 720 15 38 fax 95 720 77 17 e-mail: lbs@lbs.piib.org.pl

Gorzów Wlkp., 17 grudnia 2013 r.

ZAŚWIADCZENIE

Pan/Pani **Zbigniew Mamrak**

miejsce zamieszkania: **ul. Zielona Kotlina 66;**
66-400 Gorzów Wlkp.

jest członkiem Lubuskiej Okręgowej Izby Inżynierów Budownictwa

o numerze ewidencyjnym: **LBS/IE/2506/01**

i posiada wymagane ubezpieczenie od odpowiedzialności cywilnej.

Niniejsze zaświadczenie jest ważne od **1 stycznia 2014 r. do 31 grudnia 2014 r.**

POTWIERDZAM ZGODNOŚĆ
ODPISU Z ORYGINAŁEM
PRACOWNIA PROJEKTOWA
"ELEKTRO SŁOŃ" S.C.

mgr inż. **Zbigniew Mamrak**



PRZEWODNICZĄCY
OKRĘGOWEJ RADY
Lubuskiej Okręgowej Izby Inżynierów Budownictwa
mgr inż. **Józef Krzyżanowski**

(pieczęć i podpis przewodniczącego LOIIB)

OPINIA Nr ZUD-142/2014

znak: GK.6630.2.142.2014

data: 2014-05-23

Na podstawie art. 7d ust. 2 ustawy z dnia 17 maja 1989r. Prawo geodezyjne i kartograficzne (t. jedn. Dz. U. z 2010r. Nr 193 poz. 1287 z późn. zm.) i §11 ust. 1 Rozporządzenia Ministra Rozwoju Regionalnego i Budownictwa z dnia 2 kwietnia 2001r. w sprawie geodezyjnej ewidencji sieci uzbrojenia terenu oraz zespołów uzgadniania dokumentacji projektowej (Dz.U. nr 38, poz. 455),

po rozpatrzeniu wniosku z dnia **2014-05-12**, znak: **PP/SzS/2014**
złożonego przez: **PRACOWNIA PROJEKTOWA "ELEKTRO-SIEĆ" S.C.**
66-400 Gorzów Wlkp., ul. Myśluborska 62

w sprawie wydania uzgodnienia usytuowania projektowanych sieci uzbrojenia terenu:
przedmiot uzgodnienia: **sieć elektroenergetyczna (oświetlenie terenu)**
lokalizacja obiektu: **Radachów,**

postanawiam zaopiniować przedłożony projekt pozytywnie.

POUCZENIE

Uzgodnienie niniejsze zachowuje ważność przez okres 3 lat od dnia wydania opinii, chyba że inwestor uzyska zgodę na jego przedłużenie. Uzgodnienie traci ważność w przypadku, gdy inwestor albo organy administracji architektoniczno-budowlanej lub nadzoru budowlanego powiadomią zespół o utracie ważności, zmianie lub uchyleniu decyzji o ustaleniu warunków zabudowy i zagospodarowania terenu, zatwierdzeniu projektu budowlanego oraz pozwoleniu na budowę.

Wyznaczenia (wytyczenia) w terenie urządzeń inżynierskich i sieci dokonywane są przez jednostki wykonawstwa geodezyjnego. Zrealizowane obiekty podlegają geodezyjnej inwentaryzacji - podziemne przed zakryciem - art. 27 ustawy Prawo geodezyjne i kartograficzne.

Znaki geodezyjne podlegają ochronie – art. 15 ustawy Prawo geodezyjne i kartograficzne. W przypadku ich zniszczenia podlegają wznowieniu na koszt inwestora. W razie niezgodności zrealizowanej sieci uzbrojenia terenu z uzgodnionym projektem mapę z wynikami inwentaryzacji inwestor przedkłada niezwłocznie właściwemu organowi administracji architektoniczno-budowlanej.

W rejonie istniejącego uzbrojenia podziemnego wykopy prowadzić ręcznie.

Załączniki:

- mapa z projektem usytuowania sieci uzbrojenia terenu; 1 szt.

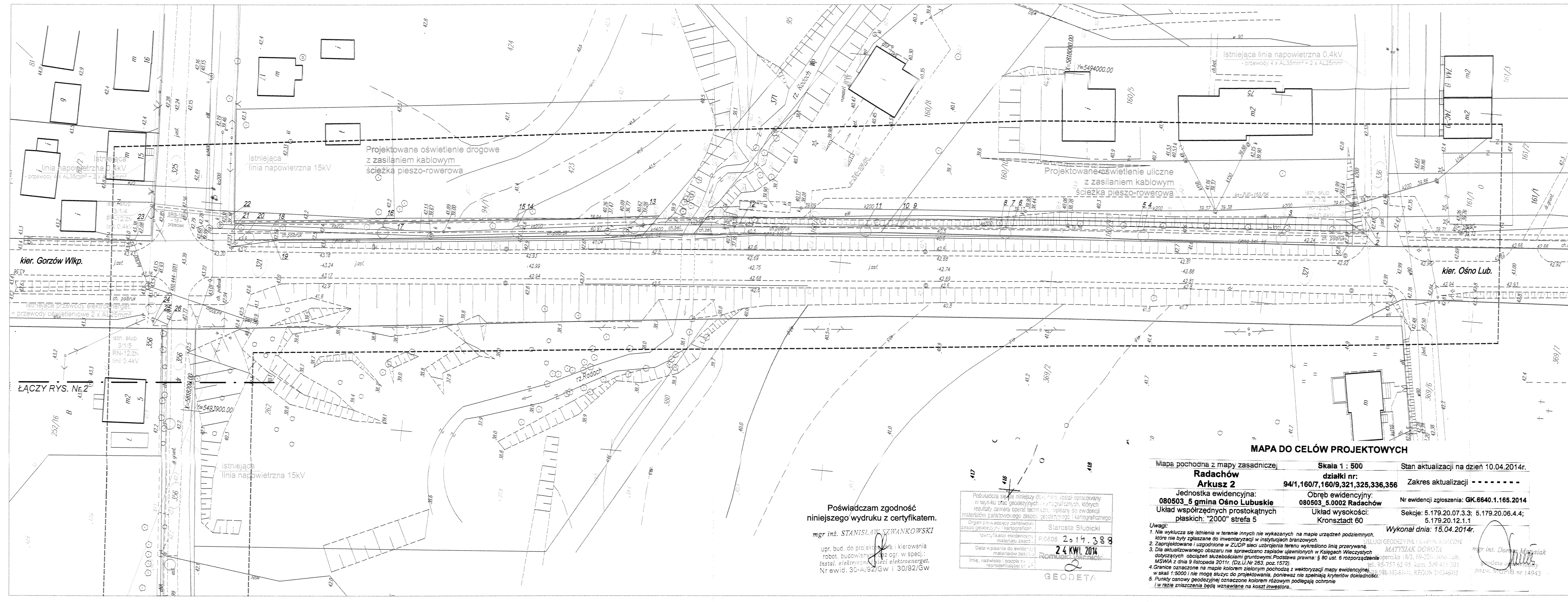
Otrzymują:

1. Wnioskodawca – 2 egz.
2. A/a.



STANISŁAW ZWANKOWSKI
PRZEWODNICZY ZESPÓŁ UZGADNIANI
DOKUMENTACJI PROJEKTOWYCH

POTWIERDZIŁAM ZGODNOŚĆ
GDZIE SĄ WYKONYWANE
PRACOWNIA PROJEKTOWA
"ELEKTRO-SIEĆ" S.C.
mgr inż. STANISŁAW ZWANKOWSKI



STAROSTWO POWIATU ŚLUBICKIEGO
Zespół Usług Inżyniersko-Technicznych Projektowych
65-100 Ślubice, ul. Piłsudskiego 20

STAROSTA POWIATU ŚLUBICKIEGO
Na podstawie art. 28 ust. 1 ustawy z dnia 17 maja 1998r. - Prawo geodezyjne i kartograficzne (Dz. U. z 2000 r. Nr 90, pozycja 1038 i z 2002 r. Nr 141, pozycja 1303) upoważniono do wykonywania prac geodezyjnych i kartograficznych w imieniu Starosty Powiatu Ślubickiego: **mgr inż. Stanisław Szwanowski**

Upoważnienie do wykonania prac geodezyjnych i kartograficznych w imieniu Starosty Powiatu Ślubickiego: **mgr inż. Stanisław Szwanowski**

Upoważnienie do wykonania prac geodezyjnych i kartograficznych w imieniu Starosty Powiatu Ślubickiego: **mgr inż. Stanisław Szwanowski**

Ślubice, dnia 2014-05-23

- LEGENDA**
- kabel oświetleniowy YAKyYo 4x25mm²
 - latarnia z zasilaniem kablowym
 - istniejący słup z lampą ośw. ulicznego
 - granice działek objętych inwestycją
 - numery działek objętych inwestycją

MAPA DO CELÓW PROJEKTOWYCH

Mapa pochodna z mapy zasadniczej	Skala 1 : 500	Stan aktualizacji na dzień 10.04.2014r.
Radachów	działki nr:	Zakres aktualizacji - - - - -
Arkusz 2	94/1,160/9,321,325,336,356	
Jednostka ewidencyjna:	Obręb ewidencyjny:	Nr ewidencji zgłoszenia: GK.6640.1.165.2014
080503_5 gmina Ośno Lubuskie	080503_5.0002 Radachów	
Układ współrzędnych prostokątnych	Układ wysokości:	Sekcje: 5.179.20.07.3.3; 5.179.20.06.4.4;
plaskich: "2000" strefa 5	Kronstadt 60	5.179.20.12.1.1
Wykonaj dnia: 15.04.2014r.		

- Uwagi:**
- Nie wyklucza się istnienia w terenie innych nie wykazanych na mapie urządzeń podziemnych, które nie były zgłaszane do inwentaryzacji w instytucjach branżowych.
 - Zaprojektowane i uzgodnione w ZUDP sieci uzbrojenia terenu wykreślono linią przerywaną.
 - Dla aktualizowanego obszaru nie sprawdzano zapisów ujawnionych w Księgach Wieczystych dotyczących obciążeń służebności gruntowych. Podstawa prawna: § 80 ust. 6 rozporządzenia MSWiA z dnia 9 listopada 2011r. (Dz.U. Nr 283, poz. 1572).
 - Granice oznaczone na mapie kolorem zielonym pochodzą z wektoryzacji mapy ewidencyjnej, w skali 1:5000 i nie mogą służyć do projektowania, ponieważ nie spełniają kryteriów dokładności.
 - Punkty osnowy geodezyjnej oznaczone kolorem różowym podlegają ochronie i w razie zniszczenia będą wznawiane na koszt inwestora.

Poświadczam zgodność niniejszego wydruku z certyfikatem.
mgr inż. **STANISŁAW SZWANOWSKI**
upr. bud. do projektowania i kierowania robot. budowlanych z ogr. w specj.: instal. elektrycznej i sieci elektroenerget. Nr ewid. 36-A/92/Gw i 30/92/Gw

Geodeta
P.0806 2014 388
24 KWI 2014

PRACOWNIA PROJEKTOWA			
66-400 GORZÓW Wlkp. telefon: 095 722 72 48		ul. Myśliborska 62 ELEKTRO - SIEĆ s.c. e-mail: elektrosc@poczta.onet.pl	
TYTUŁ RYSUNKU	Projekt zagospodarowania terenu.	Stadium PB	
OBIEKT	Oświetlenie uliczne - ścieżka pieszo-rowerowa + droga gminna		
ADRES	Radachów, dz. nr 82/2, 94/1, 160/9, 321, 325, 336, 356, obręb 2 Radachów, gm. Ośno Lubuskie.	Skala 1:500	
INWESTOR	Gmina Ośno Lubuskie, ul. Rynek 1, 69-220 Ośno Lubuskie		
Autoryzacja opracowania:		Uprawnienia	Data
Projektant	mgr inż. Stanisław Szwanowski	Nr 30-A/92/GW w specjalności: instalacje elektr. i sieci elektroenerget. w pełnym zakresie	maj 2014r.
Sprawdzający	mgr inż. Zbigniew Mamrak	Nr 34/92/GW w specjalności: instalacje elektr. i sieci elektroenerget. w pełnym zakresie	maj 2014r.
		Nr rys. 1	

MAPA DO CELÓW PROJEKTOWYCH

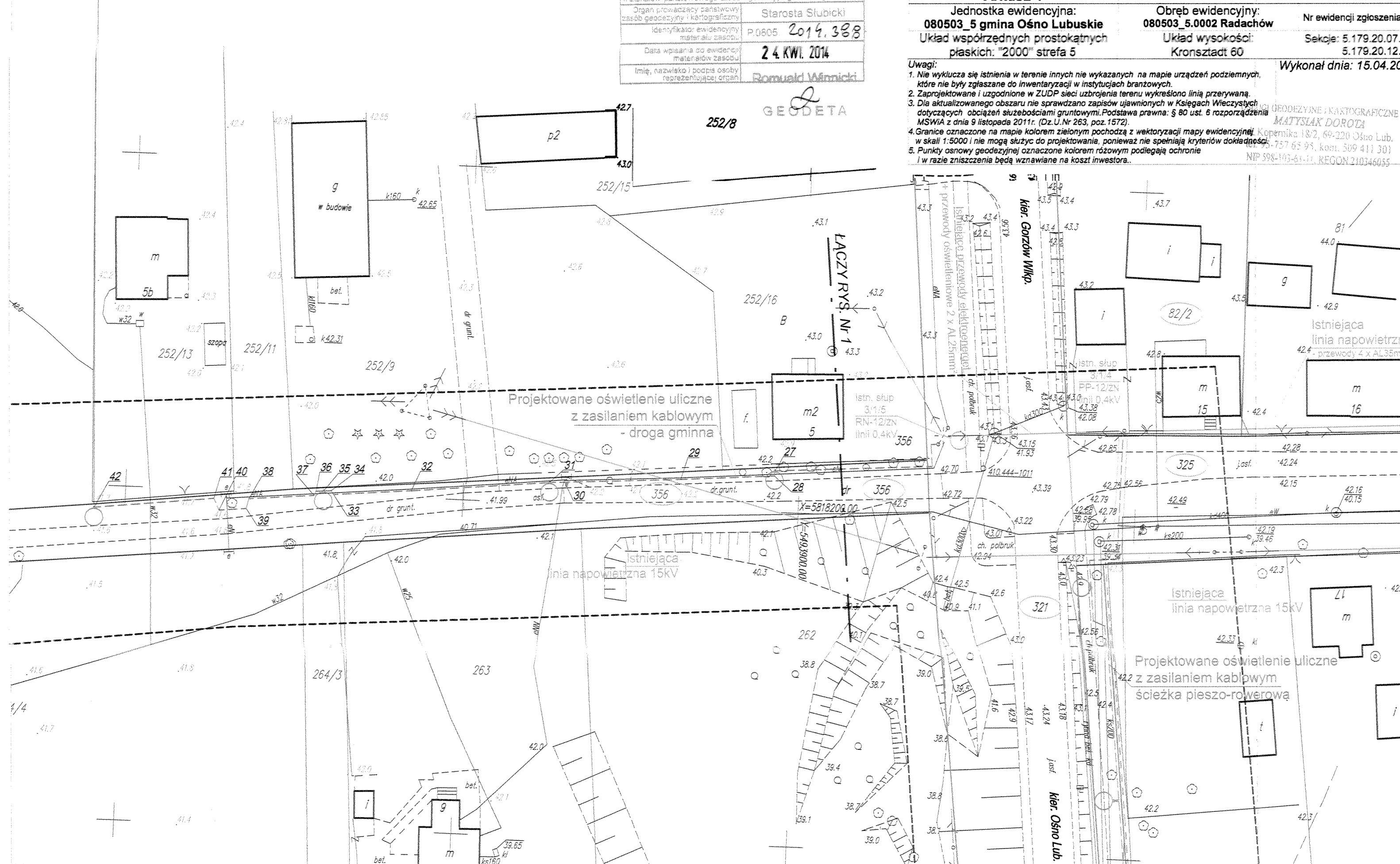
Poświadczam, że niniejszy dokument został opracowany w wyniku prac geodezyjnych i kartograficznych, których rezultaty zawiera operat techniczny wpisany do ewidencji materiałów państwowego zasobu geodezyjnego i kartograficznego	
Organ prowadzący państwowy zasób geodezyjny i kartograficzny	Starosta Słubicki
Identyfikator ewidencyjny materiału zasobu	P.0605 2014.388
Data wpisania do ewidencji materiałów zasobu	24 KWI. 2014
Imię, nazwisko i podpis osoby reprezentującej organ	Romuald Winiński

Mapa pochodna z mapy zasadniczej	Skala 1 : 500	Stan aktualizacji na dzień 10.04.2014r.
Radachów Arkusze 1	dziaki nr: 94/1,160/7,160/9,321,325,336,356	Zakres aktualizacji - - - - -
Jednostka ewidencyjna: 080503_5 gmina Ośno Lubuskie	Obręb ewidencyjny: 080503_5.0002 Radachów	Nr ewidencji zgłoszenia: GK.6640.1.165.2014
Układ współrzędnych prostokątnych płaskich: "2000" strefa 5	Układ wysokości: Kronsztadt 60	Sekcje: 5.179.20.07.3.3; 5.179.20.06.4.4; 5.179.20.12.1.1
Uwagi:		Wykonał dnia: 15.04.2014r.

1. Nie wyklucza się istnienia w terenie innych nie wykazanych na mapie urządzeń podziemnych, które nie były zgłaszane do inwentaryzacji w instytucjach branżowych.
2. Zaprojektowane i uzgodnione w ZUDP sieci uzbrojenia terenu wykreślono linią przerywaną.
3. Dla aktualizowanego obszaru nie sprawdzano zapisów ujawnionych w Księgach Wieczystych dotyczących obciążeń służebnościami gruntowymi. Podstawa prawna: § 80 ust. 6 rozporządzenia MSWiA z dnia 9 listopada 2011r. (Dz.U. Nr 263, poz. 1572).
4. Granice oznaczone na mapie kolorem zielonym pochodzą z wektoryzacji mapy ewidencyjnej w skali 1:5000 i nie mogą służyć do projektowania, ponieważ nie spełniają kryteriów dokładności.
5. Punkty osnowy geodezyjnej oznaczone kolorem różowym podlegają ochronie i w razie zniszczenia będą wznawiane na koszt inwestora.

mgr inż. Dorota Matysiak
geodeta
poczta: MABP nr 14943
NIP 598-103-61-11, REGON 210346055

mgr inż. STANISŁAW SZWANKOWSKI
upr. bud. do projektowania i kierowania robot. budowlanymi w ogr. w specj.: instal. elektryczne i sieci elektroenerget. Nr ewid. 30-A/92/Gw i 30/92/Gw
Poświadczam zgodność niniejszego wydruku z certyfikatem.



STAROSTA POWIATU SŁUBICKIEGO
Na podstawie art. 28 ust. 1 ustawy z dnia 17 maja 1994r. - Prawo geodezyjne i kartograficzne (Dz. U. z 2000 r. Nr 60, pozycja 708) i art. 136 ustawy z dnia 1280) upoważniam do wykreślenia projektowanych sieci uzbrojenia terenu: **Elektro - Sieć s.c.**
(wykazanie w ewidencji zasobu geodezyjnego i kartograficznego)

Uzgodnione użytkowanie sieci uzbrojenia terenu podlega wykreśleniu i geodezyjnej inwentaryzacji powiększonej przez technika uprawnionego do wykonywania prac geodezyjnych. W razie niezgodności realizacji sieci uzbrojenia terenu z aktualnymi projektami inwestor zobowiązany jest przedłożyć mapę z wyznaczeniem pomiarów powyższych danych właścicielowi organowi administracji terenowej (starostwo powiatowe).

Użytkownik sieci uzbrojenia terenu jest odpowiedzialny za stan techniczny sieci uzbrojenia terenu. W przypadku uszkodzenia sieci uzbrojenia terenu użytkownik jest obowiązany do jej naprawy i poniesienia kosztów naprawy. W przypadku uszkodzenia sieci uzbrojenia terenu użytkownik jest obowiązany do jej naprawy i poniesienia kosztów naprawy. W przypadku uszkodzenia sieci uzbrojenia terenu użytkownik jest obowiązany do jej naprawy i poniesienia kosztów naprawy.

2014 -05- 2 3

Legenda jak na rys. nr 1.

strona 9

PRACOWNIA PROJEKTOWA			
66-400 GORZÓW Wlkp. telefon: 095 722 72 48		ul. Mysłiborska 62 e-mail: elektrosiec@poczta.onet.pl	
TYTUŁ RYSUNKU	Projekt zagospodarowania terenu.	Stadium PB	
OBIEKT	Oświetlenie uliczne - ścieżka pieszo-rowerowa + droga gminna	Skala 1:500	
ADRES	Radachów, dz. nr 82/2, 94/1, 160/7, 160/9, 321, 325, 336, 356, obręb 2 Radachów, gm. Ośno Lubuskie.	Nr rys. 2	
INWESTOR	Gmina Ośno Lubuskie, ul. Rynek 1, 69-220 Ośno Lubuskie		
Autorzy opracowania:		Uprawnienia	Data
Projektant	mgr inż. Stanisław Szwankowski	Nr 30-A/92/GW w specjalności: instalacje elektr. i sieci elektroenerget. w całym zakresie	maj 2014r.
Sprawdzający	mgr inż. Zbigniew Mamrak	Nr 34/92/GW w specjalności: instalacje elektr. i sieci elektroenerget. w całym zakresie	maj 2014r.

współrzędne
Radachów: oświetlenie ścieżki pieszo-jezdnej i drogi gminnej.

1	5817927.4959	5493972.2091
2	5817927.2722	5493968.7489
3	5817946.8471	5493967.1731
4	5817979.4776	5493964.5719
5	5817980.8866	5493964.1746
6	5818010.3871	5493961.8263
7	5818011.8746	5493961.9893
8	5818013.2711	5493961.5955
9	5818036.6863	5493959.6616
10	5818037.4205	5493960.1657
11	5818044.7795	5493959.4864
12	5818074.6750	5493956.9830
13	5818099.6126	5493954.8924
14	5818126.9880	5493951.4250
15	5818127.0867	5493952.3942
16	5818158.9005	5493948.9787
17	5818158.8288	5493948.2185
18	5818184.9190	5493946.1944
19	5818185.6131	5493944.4520
20	5818190.5592	5493943.9526
21	5818194.6312	5493943.5415
22	5818194.9881	5493947.6303
23	5818214.1296	5493947.8232
24	5818211.1070	5493920.1859
25	5818211.0281	5493919.3702
26	5818207.7519	5493919.6467
27	5818206.2237	5493896.3420
28	5818205.4498	5493896.2663
29	5818204.3776	5493882.3442
30	5818203.2684	5493865.0156
31	5818203.1427	5493862.8220
32	5818201.0355	5493842.3080
33	5818199.9877	5493830.7733
34	5818200.5270	5493830.3923
35	5818200.4378	5493829.2776
36	5818200.3483	5493828.1629
37	5818199.7243	5493827.8745
38	5818198.8483	5493818.2304
39	5818197.3605	5493817.8933
40	5818196.9558	5493813.8711
41	5818198.6836	5493813.0567
42	5818196.6432	5493795.5073

Strona 1

Strona nr 10

Znak:BP.6733.1.2014

POSTANOWIENIE

Na podstawie art. 113 § 1 ustawy z dnia 14 czerwca 1960 r. Kodeksu Postępowania Administracyjnego (Dz. U. z 2000r. Nr 98 poz. 1071; Dz. U. z 2001r. Nr 49 poz. 509; Dz. U. z 2002r. Nr 113 poz. 984, Nr 153 poz. 1271 Nr 169 poz. 1387)

POSTANAWIAM:

sprostować z urzędu oczywistą omyłkę pisarską w decyzji Burmistrza Ośna Lubuskiego o ustaleniu lokalizacji inwestycji celu publicznego Nr 3/2014 z dnia 4 kwietnia 2014 roku dla inwestycji: „**Budowa oświetlenia ulicznego – ścieżka pieszo – rowerowa + droga gminna**”. Inwestycja zlokalizowana będzie na działkach ewid. nr 82/2, 94/1, 160/7, 160/9, 321, 325, 336, 356, obręb 2 – Radachów, gm. Ośno Lubuskie.

Dotychczasową treść decyzji:

„[...] po rozpatrzeniu wniosku: Gminy Ośno Lubuskie, z siedzibą przy ul. Rynek 1, 69-220 Ośno Lubuski – reprezentowanej przez pełnomocnika Pana Stanisława Szwanowskiego z Pracowni Projektowej „ELEKTRO-SIEĆ” s.c. Zbigniew Mamrak i Stanisław Szwanowski ustalam na rzecz Gminy Ośno Lubuskie lokalizację inwestycji celu publicznego na działkach oznaczonych nr ewidencyjnymi 94/1, 160/7, 160/9, 321, 325, 336 i 356, obręb ewid. nr 2 – Radachów, Gmina Ośno Lubuskie, polegającej na budowie oświetlenia ulicznego.”

zastępuję treścią o brzmieniu:

„[...] po rozpatrzeniu wniosku: Gminy Ośno Lubuskie, z siedzibą przy ul. Rynek 1, 69-220 Ośno Lubuski – reprezentowanej przez pełnomocnika Pana Stanisława Szwanowskiego z Pracowni Projektowej „ELEKTRO-SIEĆ” s.c. Zbigniew Mamrak i Stanisław Szwanowski ustalam na rzecz Gminy Ośno Lubuskie lokalizację inwestycji celu publicznego na działkach oznaczonych nr ewidencyjnymi 82/2, 94/1, 160/7, 160/9, 321, 325, 336 i 356, obręb ewid. nr 2 – Radachów, Gmina Ośno Lubuskie, polegającej na budowie oświetlenia ulicznego.”

Uzasadnienie

W decyzji Burmistrza Ośna Lubuskiego o ustaleniu lokalizacji inwestycji celu publicznego Nr 3/2014 z dnia 4 kwietnia 2014 roku, znak sprawy: BP.6733.1.2014, została popełniona oczywista omyłka pisarska – omyłkowo pominięty został numer działki, na której realizowana będzie inwestycja, tj. działka nr ewid. 82/2. Niniejsza działka nr ewid. 82/2 jest własnością prywatną osób fizycznych, na której usytuowany jest istniejący słup energetyczny. Przedmiotowa działka wymieniona jest w nazwie inwestycji i dotyczy jej zamierzenie inwestycyjne – zasilanie kablowe z istniejącej linii napowietrznej projektowanego oświetlenia drogowego. Co więcej działka ta została ujęta w załączniku graficznym do decyzji będącym jej integralną częścią.

Biorąc pod uwagę powyższe, oczywistą omyłkę należało sprostować.

Pouczenie

Od niniejszego postanowienia stronom postępowania przysługuje prawo wniesienia zażalenia, za pośrednictwem Burmistrza Miasta i Gminy w Ośnie Lubuskim, do Samorządowego Kolegium Odwoławczego w Gorzowie Wlkp. w terminie 7 dni od daty jego otrzymania.

Otrzymują:

1. Strony postępowania
2. a/a

ODPISY WYDANE W IMIENIU
PRACOWNI PROJEKTOWEJ
„ELEKTRO-SIEĆ” S.C.

mgr inż. STANISŁAW SZWANOWSKI

BURMISTRZ
OŚNA LUBUSKIEGO

GMINA
OŚNO LUBUSKIE
69-220 Ośno Lubuskie
Rynek 1

Tel.: (095) 74 411-29
Fax: (095) 74 411-30

z up. BURMISTRZA
mgr Ewa Izbaniak
Sekretarz Miasta i Gminy

Strona nr 11

18.04.2014

DECYZJA NR 3/2014
O USTALENIU LOKALIZACJI INWESTYCJI CELU PUBLICZNEGO

Na podstawie art. 104, 107 ustawy z dnia 14 czerwca 1960 r. Kodeks postępowania administracyjnego (t.j. Dz. U. z 2013 r. poz. 267), art. 4 ust. 2 pkt 1, art. 50 ust. 1 i 4, art. 51 ust. 1 pkt 2, 53 ust. 4 pkt 9, art. 54, art. 55, art. 56, art. 65 ustawy z dnia 27 marca 2003 r. o planowaniu i zagospodarowaniu przestrzennym (t.j. Dz. U. z 2012 r., poz. 647 ze zm.), w związku z art. 6 pkt 2 ustawy z dnia 21 sierpnia 1997 r. o gospodarce nieruchomościami (t. j. Dz. U. z 2010 r., Nr 102, poz. 651 ze zm.),

po rozpatrzeniu wniosku: Gminy Ośno Lubuskie, z siedzibą przy ul. Rynek 1, 69-220 Ośno Lubuskie – reprezentowanej przez pełnomocnika Pana Stanisława Szwankowskiego z Pracowni Projektowej „ELEKTRO-SIEĆ” s.c. Zbigniew Marmak i Stanisław Szwankowski

ustalam na rzecz Gminy Ośno Lubuskie
lokalizację inwestycji celu publicznego

na działkach oznaczonych nr ewidencyjnymi 94/1, 160/7, 160/9, 321, 325, 336 i 356, obręb ewid. nr 2 - Radachów, Gmina Ośno Lubuskie, polegającej na budowie oświetlenia ulicznego.

1. Rodzaj inwestycji – inwestycja obejmuje budowę oświetlenia ulicznego, na które składać się będą m.in. słupy stalowe z prawami mocowanymi wierzchołkowo.
2. Funkcja zabudowy i zagospodarowania terenu – obiekt infrastruktury technicznej.
3. Stan prawny terenu:
 - 3.1. Wnioskowane działki są własnością:
 - 3.1.1. działki nr ewid. 94/1, 160/7, 160/9, 336 i 356 są własnością Gminy Ośno Lubuskie;
 - 3.1.2. działka nr ewid. 321 jest własnością województwa lubuskiego;
 - 3.1.3. działka nr ewid. 325 jest własnością Skarbu Państwa i znajdują się w zarządzie Zarządu Dróg Powiatowych w Ślubicach.
 - 3.2. Teren nie jest objęty obowiązującym planem zagospodarowania przestrzennego, ani obowiązkiem jego sporządzenia.
4. Warunki i wymagania kształtowania ład przestrzennego:
 - 4.1. Obszar inwestycji zgodnie z załącznikiem graficznym nr 1 do decyzji.
 - 4.2. Planowaną inwestycję w pasie dróg lokalizować zgodnie z ustawą z dnia 21 marca 1985 r. o drogach publicznych (Dz. U. z 2013 r., poz. 260 ze zm.) i Rozporządzeniem Ministra Transportu i Gospodarki Morskiej z dnia 2 marca 1999 r. w sprawie warunków technicznych, jakim powinny odpowiadać drogi publiczne i ich usytuowanie (Dz. U. z 1999 r., Nr 43, poz. 430).
 - 4.3. Inwestycję realizować z uwzględnieniem wymogów zawartych w Rozporządzeniu Ministra Infrastruktury z 12 kwietnia 2002 r. w sprawie warunków technicznych, jakim powinny odpowiadać budynki i ich usytuowanie (Dz. U. z 2002 r., Nr 75, poz. 690 ze zm.).
5. Ochrona środowiska i zdrowia ludzi, przyrody i krajobrazu:
 - 5.1. Inwestycja nie zalicza się do mogących pogorszyć stan środowiska.
 - 5.2. Planowaną inwestycję zaprojektować w sposób zapewniający spełnienie wymogów z zakresu warunków higienicznych i zdrowotnych oraz ochrony środowiska, bezpieczeństwa pożarowego i użytkowania.
 - 5.3. Na podstawie wypisu z rejestru gruntów ustalić można, iż wnioskowane działki sklasyfikowane są w rejestrze gruntów jako grunty orne, tereny rekreacyjno - wypoczynkowe oraz drogi.
6. Ochrona dziedzictwa kulturowego i zabytków oraz dóbr kultury współczesnej:
 - 6.1. Teren i obiekt zamierzenia inwestycyjnego nie jest objęty wymaganiami w zakresie dziedzictwa kulturowego i zabytków oraz dóbr kultury współczesnej.
 - 6.2. Kto, w trakcie prowadzenia robót budowlanych lub ziemnych, odkrył przedmiot, co do którego istnieje przypuszczenie, iż jest on zabytkiem, jest obowiązany:
 - 6.2.1. wstrzymać wszelkie roboty mogące uszkodzić lub zniszczyć odkryty przedmiot,
 - 6.2.2. zabezpieczyć, przy użyciu dostępnych środków, ten przedmiot i miejsce jego odkrycia,
 - 6.2.3. niezwłocznie zawiadomić o tym właściwego wojewódzkiego konserwatora zabytków, a jeśli nie jest to możliwe, Burmistrza Ośna Lubuskiego.

WIERDZAM ZGODNOŚĆ
WYPISU Z OBYWATELNYM
PRACOWNIA PROJEKTOWA
„ELEKTRO-SIEĆ” S.C.
mgr inż. STANISŁAW SZWANKOWSKI

04.04.2014

7. Obsługa w zakresie komunikacji i infrastruktury technicznej:
- 7.1. W przypadku przejścia sieci uzbrojenia terenu przez pas drogowy należy uzyskać zezwolenie zarządcy drogi publicznej na lokalizację w pasie drogowym urządzenia niezwiązanego z potrzebami zarządzania drogami i ruchem drogowym, a przed rozpoczęciem robót zezwolenie na zajęcie pasa drogowego w celu umieszczenia urządzenia i prowadzenia robót.
 - 7.2. Dopuszcza się przebudowę i modernizację istniejących przyłączy i sieci na całym obszarze objętym inwestycją oraz wykonanie nowych przyłączy na warunkach właściciela lub zarządcy sieci.
 - 7.3. W przypadku kolizji planowanej inwestycji z istniejącymi podziemnymi i nadziemnymi elementami infrastruktury technicznej, należy je usunąć na warunkach i w uzgodnieniu z właścicielami sieci.
 - 7.4. Należy zachować warunki techniczne w zakresie odległości od istniejących sieci uzbrojenia podziemnego określone przez jednostki branżowe.
 - 7.5. Usytuowanie projektowanych sieci uzbrojenia terenu należy uzgodnić w Zespole Uzgadniania Dokumentacji Projektowej Starostwa Powiatowego w Słubicach.
8. Wymagania dotyczące interesów osób trzecich:
- 8.1. Realizację inwestycji należy prowadzić w sposób zapewniający ochronę uzasadnionych interesów osób trzecich.
 - 8.2. Projektowana inwestycja nie może utrudniać dostępu i korzystania z nieruchomości sąsiednich.
 - 8.3. Decyzja niniejsza nie rodzi praw do terenu oraz nie narusza prawa własności i uprawnień osób trzecich.
 - 8.4. Należy stosować odpowiednie przepisy Rozporządzenia Ministra Spraw Wewnętrznych i Administracji z dnia 7 czerwca 2010 r. w sprawie ochrony przeciwpożarowej budynków, innych obiektów budowlanych i terenów (Dz. U. z 2010 r. Nr 109 poz. 719).
 - 8.5. Projekt zagospodarowania terenu inwestycji oraz projekty budowlane obiektów należy uzgodnić w zakresie i formie wymaganej przepisami odrębnymi.
9. Ochrona według przepisów odrębnych - teren nie jest narażony na niebezpieczeństwo osuwania się mas ziemnych oraz nie jest terenem górniczym.
10. Linie rozgraniczające teren inwestycji zostały wyznaczone na mapie w skali 1:500 stanowiącej integralny załącznik do niniejszej decyzji.

UZASADNIENIE

Zgodnie z art. 56 ustawy z dnia 27 marca 2003 r. o planowaniu i zagospodarowaniu przestrzennym, nie można odmówić ustalenia warunków zabudowy, jeżeli zamierzenie inwestycyjne jest zgodne z przepisami odrębnymi. Każdy ma prawo, w granicach określonych ustawą do zagospodarowania terenu, do którego ma tytuł prawny, zgodnie z warunkami ustalonymi w miejscowym planie zagospodarowania przestrzennego albo decyzji o warunkach zabudowy, jeżeli nie narusza to chronionego prawem interesu publicznego oraz osób trzecich, o czym mówi art. 6 ust. 2 pkt 1 ww. ustawy.

W związku z brakiem miejscowego planu zagospodarowania przestrzennego dla terenu objętego inwestycją, ustalono lokalizację inwestycji celu publicznego w oparciu o wniosek złożony przez Gminę Ośno Lubuskie, z siedzibą przy ul. Rynek 1, 69-220 Ośno Lubuskie – reprezentowanej przez pełnomocnika Pana Stanisława Szwankowskiego z Pracowni Projektowej „ELEKTRO-SIEĆ” s.c. Zbigniew Marmak i Stanisław Szwankowski, z dnia 18.02.2014 r. o ustalenie warunków lokalizacji inwestycji celu publicznego dla inwestycji określonej w pkt 1 niniejszej decyzji. Wniosek zawierał niezbędne elementy, które zostały określone zgodnie z art. 52 ust. 1 i 2 ustawy z dnia 27 marca 2003 r. o planowaniu i zagospodarowaniu przestrzennym.

Stosownie do wymogów procedury administracyjnej oraz wymogów art. 6 ust. 2 pkt 2 wspomnianej powyżej ustawy (każdy ma prawo w granicach określonych ustawą do ochrony własnego interesu prawnego, przy zagospodarowaniu terenów należących do innych osób lub jednostek organizacyjnych), postępowanie w sprawie wydania decyzji toczyło się z udziałem wnioskodawcy oraz wszystkich pozostałych stron postępowania.

Na podstawie wypisu z rejestru gruntów ustalono, iż:

- działka o nr ewid. 94/1 stanowi teren oznaczony symbolem RV – „grunty orne” o powierzchni 0.0401 ha;
- działka o nr ewid. 160/7 stanowi teren oznaczony symbolem Bz – „tereny rekreacyjno-wypoczynkowe” o powierzchni 0.0168 ha;
- działka o nr ewid. 160/9 stanowi teren oznaczony symbolem RV – „grunty orne” o powierzchni 0.0459 ha;
- działka o nr ewid. 321 stanowi teren oznaczony symbolami dr – „drogi” o powierzchni 3.35 ha;
- działka o nr ewid. 325 stanowi teren oznaczony symbolem dr – „drogi” o powierzchni 0.75 ha;
- działka o nr ewid. 336 stanowi teren oznaczony symbolem dr – „drogi” o powierzchni 0.17 ha;
- działka o nr ewid. 356 stanowi teren oznaczony symbolem dr – „drogi” o powierzchni 1.39 ha.

Zgodnie z art. 106 Kodeksu postępowania administracyjnego oraz art. 53 ust. 4 pkt 6 ustawy z dnia 27 marca 2003 r. o planowaniu i zagospodarowaniu przestrzennym, przedmiotowa decyzja wymagała uzgodnienia ze Starostą Powiatowym w Słubicach w zakresie ochrony gruntów rolnych. Organ ten dokonał pozytywnego uzgodnienia w ww. zakresie postanowieniem z dnia 05.03.2014 r., znak: GN.6123.14.2014.

Ze względu na fakt, że działki, na których ma zostać zrealizowana przedmiotowa inwestycja, przylegają do pasa drogi powiatowej – działka o nr ewid. 325, zgodnie z art. 53 ust. 4 pkt 9 ustawy o planowaniu i zagospodarowaniu przestrzennym, projekt niniejszej decyzji został uzgodniony z właściwym zarządcą drogi – Zarządem Dróg Powiatowych w Słubicach.

Projekt decyzji uznano za uzgodniony z w/w organami na podstawie art. 53 ust. 5 ustawy o planowaniu i zagospodarowaniu

przestrzennym, tj. [...] W przypadku niezajęcia stanowiska przez organ uzgadniający w terminie 2 tygodni od dnia doręczenia wystąpienia o uzgodnienie – uzgodnienie uważa się za dokonane.

Ze względu na fakt, że działki, na których ma zostać zrealizowana przedmiotowa inwestycja, przylegają do pasa drogi wojewódzkiej – działka o nr ewid. 321, zgodnie z art. 53 ust. 4 pkt 9 ustawy o planowaniu i zagospodarowaniu przestrzennym, projekt niniejszej decyzji został uzgodniony z właściwym zarządcą drogi – Zarządem Dróg Wojewódzkich w Zielonej Górze.

Projekt decyzji uznano za uzgodniony z w/w organami na podstawie art. 53 ust. 5 ustawy o planowaniu i zagospodarowaniu przestrzennym, tj. [...] W przypadku niezajęcia stanowiska przez organ uzgadniający w terminie 2 tygodni od dnia doręczenia wystąpienia o uzgodnienie – uzgodnienie uważa się za dokonane.

Sporządzenie projektu decyzji o lokalizacji inwestycji celu publicznego, zgodnie z art. 50 ust. 4 ustawy o planowaniu i zagospodarowaniu przestrzennym, powierzono osobie wpisanej na listę izby samorządu zawodowego architektów – Lubuskiej Okręgowej Izby Architektów z siedzibą w Gorzowie Wlkp. pod numerem LU 0133.

Po rozpatrzeniu powyższych okoliczności faktycznych i prawnych stwierdza się, że istniała podstawa do wydania decyzji jak w sentencji.

POUCZENIE

Zgodnie z art. 63 ust. 4 ustawy z dnia 27 marca 2003 r. o planowaniu i zagospodarowaniu przestrzennym (t.j. Dz. U. z 2012 r. poz. 647 ze zm.) wnioskodawcy, który nie uzyskał prawa do terenu nie przysługuje roszczenie o zwrot nakładów poniesionych w związku z otrzymaną decyzją o ustaleniu lokalizacji inwestycji celu publicznego.

Decyzja o ustaleniu lokalizacji inwestycji celu publicznego nie upoważnia do rozpoczęcia realizacji inwestycji. Inwestor w terminie ważności niniejszej decyzji winien wystąpić z wnioskiem do Starostwa Powiatowego o wydanie decyzji o pozwoleniu na budowę, złożonym zgodnie z obowiązującymi przepisami.

Niniejsza decyzja o ustaleniu lokalizacji inwestycji celu publicznego wygasa z chwilą uchwalenia planu miejscowego, którego ustalenia są inne niż w wydanej decyzji lub uzyskania przez innego wnioskodawcę pozwolenia na budowę (art. 65 ustawy z dnia 27 marca 2003 r. o planowaniu i zagospodarowaniu przestrzennym).

Od niniejszej decyzji przysługuje stronom odwołanie do Samorządowego Kolegium Odwoławczego w Gorzowie Wlkp., za moim pośrednictwem w terminie 14 dni od dnia jej otrzymania.

Załączniki :

1. Załącznik Nr 1- załącznik graficzny do decyzji.

Otrzymują:

1. Gmina Ośno Lubuskie na ręce Pełnomocnika: Pana Stanisława Szwankowskiego
2. Zarząd Województwa Lubuskiego, ul. Podgórna 7, 65-042 Zielona Góra
3. Zarząd Dróg Powiatowych w Słubicach, ul. Krótka7, 69-100 Słubice
4. a/a

GMINA
OŚNO LUBUSKIE
69-220 Ośno Lubuskie
Rynek 1
Tel. (095) 757-60-29
Fax: (095) 757-60-80

Decyzja niniejsza jest ostateczna ponieważ w terminie ustawowym nie wniesiono odwołania

22.04.2014 podpis *[podpis]*
mgr Ewa Urbaniak
Sekretarz Miasta i Gminy

BURMISTRZ
MIASTA LUBUSKIEGO
mgr Stanisław Szwankowski

POTWIERDZIŁAM ZGODNOŚĆ
FORMUŁY Z ORYGINAŁEM
PRACOWNIA PROJEKTOWA
"ELEKTRO-SIEĆ" S.C.
mgr inż. STANISŁAW SZWANKOWSKI

Strona nr 13

PRACOWNIA PROJEKTOWA
"ELEKTRO-SIEĆ" S.C.
mgr inż. STANISŁAW SZWANKOWSKI

2

Strona nr 14

3

Pracownia Projektowa
ELEKTRO-SIEĆ
ul. Myśluborska 62
66-400 Gorzów Wlkp.

Dotyczy: uzgodnienia dokumentacji projektowej: „oświetlenie uliczne – ścieżka pieszo – rowerowa + droga gminna w m. Radachów”

Przedmiotem uzgodnienia jest dokumentacja projektowa oświetlenia ulicznego – ścieżki pieszo – rowerowej + drogi gminnej w miejscowości Radachów.

Inwestor: Urząd Miejski w Ośnie Lubuskim, ul. Rynek 1, 69-220 Ośno Lubuskie.

Sprawdzony pod względem zgodności z warunkami: RD-V/04 Kol./2014 z dnia: 23-01-2014.

Równocześnie wyjaśniamy, że sprawdzenie nie jest jednoznaczne z zatwierdzeniem i nie zwalnia inwestora z obowiązku zatwierdzenia w/w dokumentacji zgodnie z obowiązującymi w tym zakresie przepisami.

Zgodnie z Ustawą z dnia 07.07.1994 roku Prawo Budowlane (Dz. U. Nr 89 poz. 414 z późniejszymi zmianami) za opracowanie projektu zgodnego z obowiązującymi przepisami ogólnymi jak i technicznymi oraz odpowiednimi normami technicznymi, a także zasadami współczesnej wiedzy technicznej, odpowiada jednostka projektowania.

Projekt uzgodniono z uwagami:

- 1) Brak na planie numerów słupów oświetleniowych;
- 2) Brak długości kabli poszczególnych odcinków.

POTWIERDZAM ZGODNOŚĆ
ODBUDOWY PRAC
PRACOWNIA PROJEKTOWA
"ELEKTRO-SIEĆ" S.C.
mgr inż. Sławomir SZWANKOWSKI

Z poważaniem

Strona nr 16

Gmina Ośno Lubuskie
Ul. Rynek 1
69-200 Ośno Lubuskie

**Warunki Techniczne i Ogólne
Nr RD-V/04 Kol./2014**

Na rozbudowę oświetlenia ulicznego w miejscowości Radachów.

Odpowiadając na pismo znak: PP/SzS/2013 z dnia 15.10.2013 (wplynęło 24.10.2013) oraz PP/SzS/14 z dnia 16.01.2014 (wplynęło 22.01.2014) informujemy, że wyrażamy zgodę na dobudowę linii oświetleniowej na n/w warunkach:

1. Linie wybudować kablem YAKyY-zo 4x25mm²;
2. Zastosować słupy stalowe;
3. Zastosować oprawy oświetleniowe drugiej klasy izolacji;
4. Przyjmuje się system ochrony od porażeń - izolacja ochronna.
5. Miejsce podłączenia
 - 1) Na słupie nn nr III/1/4;
 - 2) Na słupie nn nr III/1/5;
 - 3) Na słupie nn nr IV/7/4.

Całość prac wykonać własnym kosztem i staraniem zainteresowanego na podstawie dokumentacji **projektowej** uzgodnionej w ENEA Operator Rejon Dystrybucji Sulęcín. Ważność warunków ustala się na okres dwóch lat od daty ich wydania.

Z poważaniem,

Kopie otrzymują:
a/a

POTWIERDZAM ZGODNOŚĆ
ODBUDOWY PRAC
PRACOWNIA PROJEKTOWA
"ELEKTRO-SIEĆ" S.C.
mgr inż. Sławomir SZWANKOWSKI

Strona nr 17

Ośno Lubuskie, 2014-04-22 r.

Pracownia Projektowa
„ELEKTRO-SIEĆ” s.c.
ul. Myśliborska 62
69-400 GORZÓW WLKP.


Nasz znak: **BI.7012.02.2014**

Dotyczy: uzgodnienia projektu oświetlenia ulicznego - ścieżka pieszo rowerowa
+ droga gminna w m. Radachów.

Odpowiadając na Państwa pismo z dnia 16.04.2014 r. znak: PP/SzS/14, [wpł.17-04-2014, l.dz. 1380], tut. Urząd uzgadnia bez uwag planowany przebieg linii kablowych oświetlenia ulicznego ścieżki pieszo rowerowej i drogi gminnej wraz z usytuowaniem słupów oświetleniowych projektowanych na działkach ewid. Nr 94/1, 160/7, 160/9, 336 i 356 obręb 2- RADACHÓW, położonych zgodnie z przedłożonym załącznikiem graficznym.

Załącznik:

Projekt zagospodarowania terenu 1: 500 - 1 egz.

BURMISTRZ
OSNA LUBUSKIEGO

mgr inż. Stanisław Kozłowski

Otrzymują:

1. Adresat.
2. A/a

POTWIERDZAM ZGODNOŚĆ
ODFERTY ZOBOWIĄZAN
PRACOWNIA PROJEKTOWA
„ELEKTRO-SIEĆ” S.C.

mgr inż. STANISŁAW SZWANOWSKI

Strona nr 18

Ośno Lubuskie, dnia 2014-04-22

Znak: BI.7012.02.2014

DECYZJA

Na podstawie art. 39 ust. 3 i 3a ustawy z dnia 21 marca 1985 r. o drogach publicznych (t.j. Dz.U. z 2013 r. poz. 260 z późn. zm.) i art. 104 k.p.a., po rozpatrzeniu wniosku Pracowni Projektowej „ELEKTRO-SIEĆ” s.c. ul. Myśliborska 62 Gorzów Wielkopolski

zezwalam

na zlokalizowanie w pasie drogowym dróg gminnych oznaczony nr działek 356 i 336 w Radachowie inwestycji polegającej na budowie oświetlenia ulicznego.

Zezwolenie wydaje się na warunkach:

Urządzenia zlokalizować w sposób zgodny z obowiązującymi normami i przepisami branżowymi.

Jednocześnie wyrażam zgodę na dysponowanie na cele budowlane działką nr 356 i 336 w Radachowie przez inwestora w celu realizacji wymienionej inwestycji.

Przed rozpoczęciem robót budowlanych inwestor jest zobowiązany do uzyskania pozwolenia na budowę lub zgłoszenia budowy albo wykonywania robót budowlanych.

Odstąpiono od uzasadnienia niniejszej decyzji z uwagi na uwzględnienie w całości żądania strony.

Od niniejszej decyzji służy odwołanie do Samorządowego Kolegium Odwoławczego w Gorzowie Wlkp. za pośrednictwem Burmistrza Miasta i Gminy Ośno Lubuskie w terminie 14 dni od daty jej otrzymania.

Otrzymują:

1. Wnioskodawca
2. a/a

Załącznik szt. 1:

1. Projekt zagospodarowania terenu.

POTWIERDZAM ZGODNOŚĆ
ODFERTY ZOBOWIĄZAN
PRACOWNIA PROJEKTOWA
„ELEKTRO-SIEĆ” S.C.

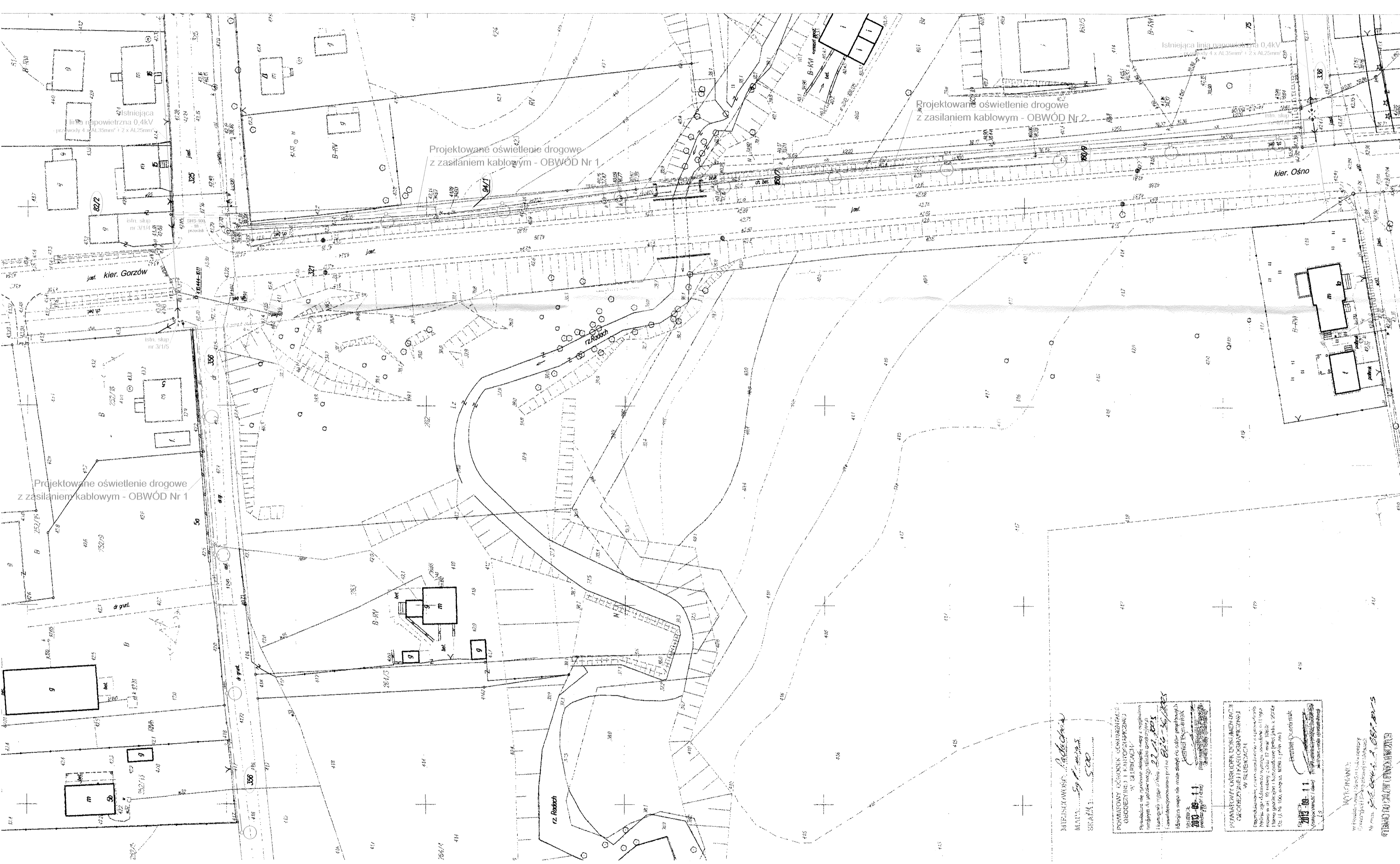
mgr inż. STANISŁAW SZWANOWSKI

BURMISTRZ
OSNA LUBUSKIEGO

mgr inż. Stanisław Kozłowski

Strona nr 19

22 04 2014



LEGENDA

- kabel oświetleniowy YAKyYz0 4x25mm²
- słup oświetleniowy z oprawą
- granice działek objętych inwestycją
- numery działek objętych inwestycją

GMINA
OŚNO LUBUSKIE
69-220 Ośno Lubuskie
Tel: (095) 13 50-29
Fax: (095) 137-50-80
Uwaga! - bez uwag / z uwagami!

Ośno Lub., dn. 2013-09-11

BURMISTRZ
GMINA LUBUSKIEGO
mgr Stanisław Kozłowski

BIURO WYKONAWCZE: Pracownia Projektowa ELEKTRO-SIEĆ s.c.
 MIASTO: Gorzów Wlkp.
 SRAMA: 500

POWATOWY OŚRODEK GEODEZJI I KARTOGRAFII W OŚNIE LUBUSKIEJ
 Przebieg linii rozgraniczającej...
 2013-09-11

POWATOWY OŚRODEK DOKUMENTACJI GEODEZJI I KARTOGRAFII W SULEBUKACH
 2013-09-11

PRACOWNIA PROJEKTOWA ELEKTRO-SIEĆ s.c.			
86-400 GORZÓW Wlkp. telefon: 085 722 72 48		ul. Myśliwska 62 e-mail: elektroiec@poczta.onet.pl	
TYTUŁ RYSUNKU	Projekt zagospodarowania terenu.	Stadium	PB
OBIEKT	Oświetlenie uliczne - ścieżka pieszo-rowerowa + droga gminna	Skala	1:500
ADRES	Radachów, dz. nr 82/2, 94/1, 160/7, 160/9, 321, 325, 336, 356, obręb 2 Radachów, gm. Ośno Lubuskie.		
INWESTOR	Gmina Ośno Lubuskie, ul. Rynek 1, 69-220 Ośno Lubuskie		
Autorzy opracowania:	Uprawnienia	Data	Podpis
Projektant mgr inż. Zdzisław Mamrak	Nr 5476/2010 w specjalności: Instalacje elektr. i sieci elektroenerget. w pełnym zakresie	Kwiecień 2014r.	[Podpis]
Sprawdzający mgr inż. Stanisław Szwałkowski	Nr 304-820/09 w specjalności: Instalacje elektr. i sieci elektroenerget. w pełnym zakresie	Kwiecień 2014r.	[Podpis]
			Nr rys. 1

Gmina Ośno Lubuskie
Rynek 1
69-220 Ośno Lubuskie

Dyrektor Zarządu Dróg Wojewódzkich w Zielonej Górze działając na podstawie uchwały nr 43/558/11, upoważniającej do działania w imieniu Zarządu Województwa Lubuskiego, na podstawie art. 20 i 2a ustawy o drogach publicznych z dnia 21 marca 1985 r. (tekst jedn. Dz.U. z 2013 r. poz. 260 ze zm.),

po rozpatrzeniu wniosku z dnia 05.05.2014 r., nr PP/SzS/14, złożonego przez Pana Stanisława Szwankowskiego (pracownika Pracowni Projektowej „ELEKTRO-SIEĆ” sc. Zbigniew Mamrak i Stanisław Szwankowski), działającego w imieniu i na rzecz Gminy Ośno Lubuskie, uzgadnia trasę i zezwala na lokalizację projektowanego kabla oświetlenia ulicznego oraz uzgadnia projekt budowlany w pasie drogi wojewódzkiej nr 134 (dz. nr 321) – obręb Radachów, gmina Ośno Lubuskie i wyraża zgodę na wejście na teren działki nr 321, na niżej podanych warunkach:

1. Kabel lokalizować zgodnie z przedłożonym projektem.
2. Wykopy zasypywać gruntem niewysadzinowym G1 i zagęszczać warstwami max. 0,3 m. z każdorazowym badaniem wskaźnika zagęszczenia gruntu (Is) dla każdej warstwy do momentu uzyskania wartości zgodnej z normą PN-S-02205 (Roboty ziemne). Ksero pomiarów zagęszczenia gruntu należy przekazać pracownikowi Zarządu Dróg Wojewódzkich przy odbiorze terenu po wykonaniu prac odtworzeniowych.
3. Pas zieleni doprowadzić do stanu pierwotnego.
4. W czasie wykonywania robót zabrania się ograniczania ruchu na drodze, składowania urobku, materiałów lub pracy sprzętu na jezdni bez szczególnego oznakowania i zabezpieczenia.
5. Na wejście z robotami w pas drogowy wymagane jest zawarcie umowy pomiędzy Inwestorem a Zarządem Dróg Wojewódzkich w celu określenia szczegółowych warunków budowy linii oraz zobowiązań Inwestora.

Z-ca Dyrektora
ds. Zarządzania i Budownictwa
Gmina Ośno Lubuskie

Otrzymują:

1. Pełnomocnik inwestora : ELEKTRO – SIEĆ s.c., ul. Myśluborska 62, 66-400 Gorzów Wlkp.
2. a/a P.J.
3. RDW Kłodawa

TWIERDZAM ZGODNOŚĆ
KOPISU Z ORYGINAŁEM
PRACOWNIA PROJEKTOWA
„ELEKTRO-SIEĆ” S.C.
mgr inż. STANISŁAW SZWANKOWSKI

MAPA DO CELÓW PROJEKTOWYCH

Zakres aktualizacji mapy

Poświadczam, że niniejszy dokument został opracowany w wyniku prac geodezyjnych i kartograficznych, których rezultaty zawiera operat techniczny wpisany do ewidencji materiałów państwowego zasobu geodezyjnego i kartograficznego	
Organ prowadzący państwowy zasób geodezyjny i kartograficzny	Starosta Słubicki
Identyfikator ewidencyjny materiału zasobu	P.0805. 2014. 388
Data wpisania do ewidencji materiałów zasobu	24 KWI. 2014
Imię, nazwisko i podpis osoby reprezentującej organ	Romuald Winnicki

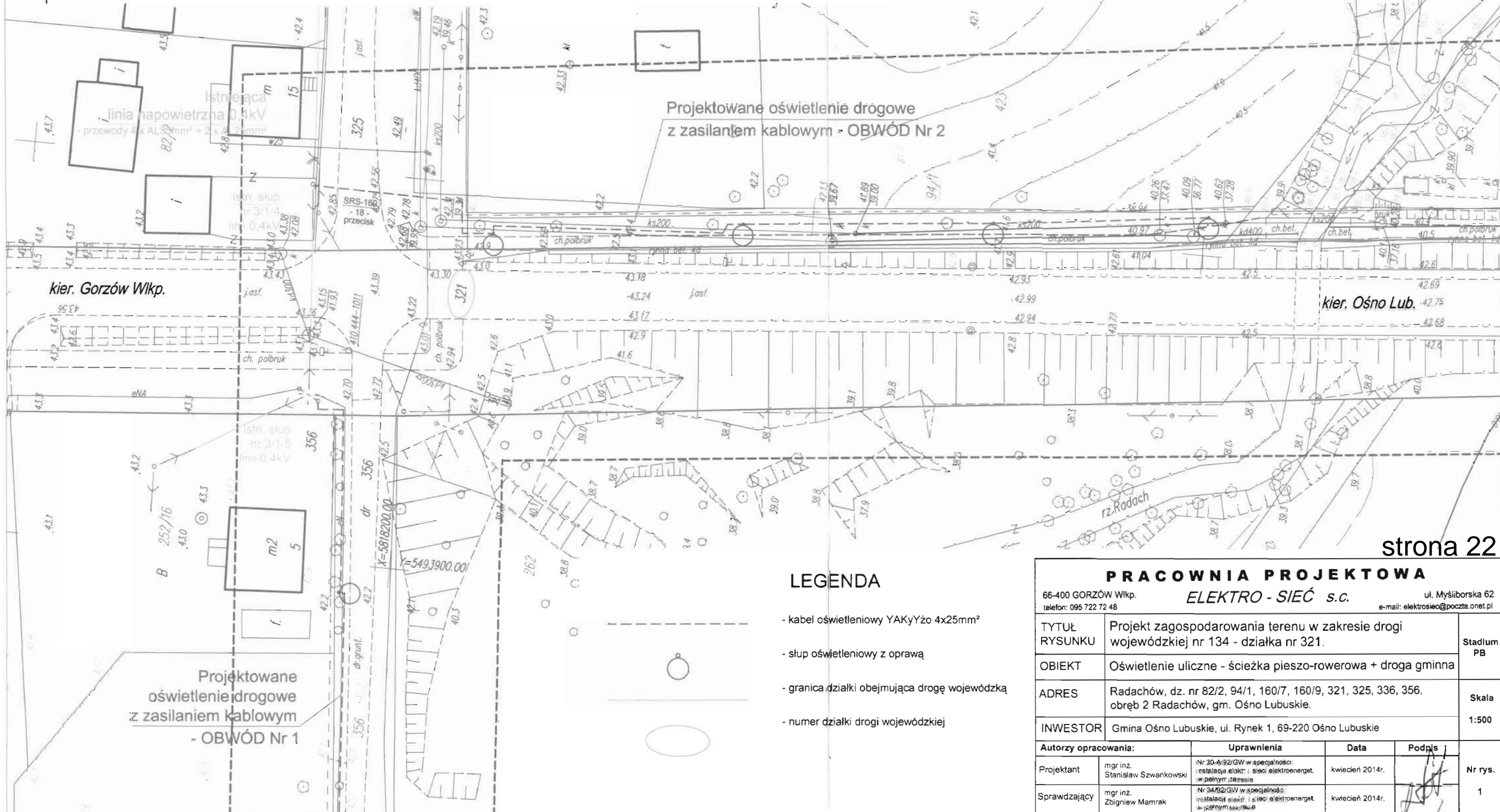
GEODETA

Mapa pochodna z mapy zasadniczej	Skala 1 : 500	Stan aktualizacji na dzień 10.04.2014r.
Radachów Arkusz 1	działki nr: 94/1,160/7,160/9,321,325,336,356	Zakres aktualizacji - - - - -
Jednostka ewidencyjna: 080503_5 gmina Ośno Lubuskie	Obręb ewidencyjny: 080503_5.0002 Radachów	Nr ewidencji zgłoszenia: GK.6640.1.165.2014
Układ współrzędnych prostokątnych płaskich: "2000" strefa 5	Układ wysokości: Kronsztadt 60	Sekcje: 5.179.20.07.3.3; 5.179.20.06.4.4; 5.179.20.12.1.1
Uwagi: 1. Nie wyklucza się istnienia w terenie innych nie wykazanych na mapie urządzeń podziemnych, które nie były zgłaszane do inwentaryzacji w instytucjach branżowych. 2. Zaprojektowane i uzgodnione w ZUDP sieci uzbrojenia terenu wykreślono linią przerywaną. 3. Dla aktualizowanego obszaru nie sprawdzano zapisów ujawnionych w Księgach Wieczystych dotyczących obciążeń służebnościami gruntowymi. Podstawa prawna: § 80 ust. 6 rozporządzenia MSWiA z dnia 9 listopada 2011r. (Dz.U.Nr 263, poz.1572). 4. Granice oznaczone na mapie kolorem zielonym pochodzą z wektoryzacji mapy ewidencyjnej, w skali 1:5000 i nie mogą służyć do projektowania, ponieważ nie spełniają kryteriów dokładności. 5. Punkty osnowy geodezyjnej oznaczone kolorem różowym podlegają ochronie i w razie zniszczenia będą wznawiane na koszt inwestora.		Wykonał dnia: 15.04.2014r.

BIURO GEODEZYJNE I KARTOGRAFICZNE
MATYSIAK DOROTA
Kopernika 18/2, 69-220 Ośno Lub.
tel. 95-757 65 95, kom. 509 411 301
NIP 598-103-61-1, REGON 210346055

mgr inż. Dorota Matysiak
geodeta i kartograf
pozw. MOPiB nr 14943

Zarząd Dróg Wojewódzkich
w Zielonej Górze, Al. Niepodległości 32
uzgadnia z uwagami, bez uwag
jak w piśmie nr
204-26-40-535-53/14
z dn. 12.05.14 podpis
Z-ca DYREKTORA
ds. Zarządzania Drozami i Mostami
Grzegorz Szulc



- LEGENDA**
- kabel oświetleniowy YAKyYżo 4x25mm²
 - słup oświetleniowy z oprawą
 - granica działki obejmująca drogę wojewódzką
 - numer działki drogi wojewódzkiej

strona 22

PRACOWNIA PROJEKTOWA			
66-400 GORZÓW Wlkp. telefon: 095 722 72 48		ul. Myśliborska 62 e-mail: elektrosiec@poczta.onet.pl	
TYTUŁ RYSUNKU	Projekt zagospodarowania terenu w zakresie drogi wojewódzkiej nr 134 - działka nr 321.	Stadium PB	
OBIEKT	Oświetlenie uliczne - ścieżka pieszo-rowerowa + droga gminna		
ADRES	Radachów, dz. nr 82/2, 94/1, 160/7, 160/9, 321, 325, 336, 356, obręb 2 Radachów, gm. Ośno Lubuskie.	Skala	
INWESTOR	Gmina Ośno Lubuskie, ul. Rynek 1, 69-220 Ośno Lubuskie	1:500	
Autorzy opracowania:			
Projektant	mgr inż. Stanisław Szwankowski	Uprawnienia	Nr 30-A/92/GW w specjalności: instalacja elekt. i sieci elektroenerget. w pełnym zakresie
Sprawdzający	mgr inż. Zbigniew Mamrak	Data	kwiecień 2014r.
		Podpis	<i>[Signature]</i>
		Nr rys.	1

Słubice, dnia 20.05.2014 r.

ST.7122.18.2014

DECYZJA

Na podstawie art. 39 ust. 3, 3a, 4 i 5 ustawy z dnia 21 marca 1985 r. o drogach publicznych (tekst jednolity: Dz.U. z 2013 r., poz.260 z późn. zm.) i art. 104 ustawy z dnia 14 czerwca 1960 r. Kodeks postępowania administracyjnego (tekst jednolity: Dz. U. z 2013 r. poz. 267)

po rozpatrzeniu wniosku: **Pracownia Projektowa ELEKTRO-SIEĆ s.c.**
ul. Myśluborska 62, 66-400 Gorzów Wlkp.

w sprawie uzgodnienia przebiegu oświetlenia drogowego, w ciągu drogi powiatowej nr 1317F – od drogi wojewódzkiej nr 134 – Radachów – Trześniów – do drogi wojewódzkiej nr 137 w m. Radachów

zezwalam

na lokalizację oświetlenia drogowego oraz wyrażam zgodę na wejście na teren działki: obręb Radachów nr ewid. 325, w ciągu drogi powiatowej nr 1317F w zakresie objętym opracowaniem w myśl przepisów Prawa budowlanego

na niżej podanych warunkach:

1. Projektowane oświetlenie drogowe należy wykonać zgodnie z przedłożonym planem sytuacyjnym.
2. Przejście poprzeczne pod drogą powiatową nr 1317F o nawierzchni bitumicznej należy wykonać w rurze osłonowej metodą przecisku lub przewiertu sterowanego na głębokości min. 1,50 m licząc od niwelety osi jezdni od górnej krawędzi rury osłonowej.
3. Długość rury osłonowej powinna odpowiadać szerokości jezdni bitumicznej.
4. Komory przeciskowe wykonać należy w takiej odległości, aby nie naruszały konstrukcji jezdni bitumicznej.
5. Prace w poboczu gruntowym wykonać metodą „wykop otwarty”.
6. Po zakończeniu prac pas drogowy drogi powiatowej nr 1317F należy doprowadzić do stanu poprzedniego na koszt inwestora.
7. Roboty oznakować zgodnie z „Projektem organizacji ruchu” uwzględniającym korektę istniejącego w terenie oznakowania i zatwierdzonym przez organ zarządzający ruchem, jeżeli zajęcie pasa drogowego wpływa na ruch drogowy lub ogranicza widoczność na drodze albo powoduje wprowadzenie zmian w istniejącej organizacji ruchu pojazdów lub pieszych.
8. Utrzymanie przedmiotowego oświetlenia drogowego należy do właściciela.

POTWIERDZAM ZGODNOŚĆ
ORAZ WYRAŻAM ZGODĘ
PRACOWNIA PROJEKTOWA
ELEKTRO-SIEĆ S.C.
mgr inż. TANISŁAW SZWANKOWSKI

9. W czasie wykonywania robót zabrania się ograniczania ruchu na drodze, składowania urobku, materiałów lub pracy sprzętu na jezdni.
10. Służba drogowa nie ponosi odpowiedzialności za uszkodzenia urządzeń obcych znajdujących się w pasie drogowym.
11. Wykopy zasypywać gruntem niewysadzinowym G1 i zagęszczać warstwami max 0,5 m z każdorazowym badaniem wskaźnika zagęszczenia gruntu (Is) dla każdej warstwy do momentu uzyskania wartości nie mniejszej niż 1,0 zgodnie z normą PN-S-02205 (Roboty ziemne) badanie gruntu powinno przeprowadzać laboratorium niezależne od wykonawcy niniejszej inwestycji.
12. Zgodnie z art. 40 ust.5 ustawy o drogach publicznych lokalizacja oświetlenia drogowego w pasie drogowym podlega rocznej opłacie.
13. Po zakończeniu budowy oświetlenia drogowego inwestor zobowiązany jest wykonać na koszt własny dokumentację powykonawczą (operat geodezyjny) i dostarczyć ją Zarządowi Dróg Powiatowych w Słubicach w terminie 1 miesiąca.
14. Przejęcie placu budowy przez zarządcę następuje w formie protokołu zdawczo-odbiorczego, po dostarczeniu zarządcy drogi w/w dokumentacji powykonawczej.
15. Na prowadzenie robót w pasie drogowym oraz umieszczenie w nim obiektu lub urządzeń, należy uzyskać decyzję w tutejszym Zarządzie, po przedłożeniu wypełnionego wniosku (w załączeniu) oraz spełnieniu warunków podanych w ZAŁĄCZNIKU NR 1 stanowiącym integralną część niniejszej decyzji (art. 47 ust. 4 prawa budowlanego i art. 40 ustawy o drogach publicznych).
16. Przed rozpoczęciem robót budowlanych Inwestor zobowiązany jest do uzyskania pozwolenia na budowę, zgłoszenia budowy lub wykonania robót budowlanych.

W dalszej korespondencji niniejszej prosimy powoływać się na nr tego pisma.

Decyzja ważna jest 2 lata od daty wystawienia.

Decyzja niniejsza wywołuje skutki prawne pod warunkiem uzyskania decyzji o pozwoleniu na budowę lub gdy przepisy prawa budowlanego przewidują, zgłoszeniu właściwemu organowi.

UZASADNIENIE

W oparciu o art.107 § 4 w/w kodeksu postępowania administracyjnego odstępuje się od uzasadnienia, ponieważ uwzględnia w całości żądanie strony.

POUCZENIE

Od niniejszej decyzji służy stronom odwołanie do Samorządowego Kolegium Odwoławczego w Gorzowie Wlkp. za pośrednictwem Starosty Słubickiego, w terminie 14 dni od dnia jej doręczenia.

Otrzymują :

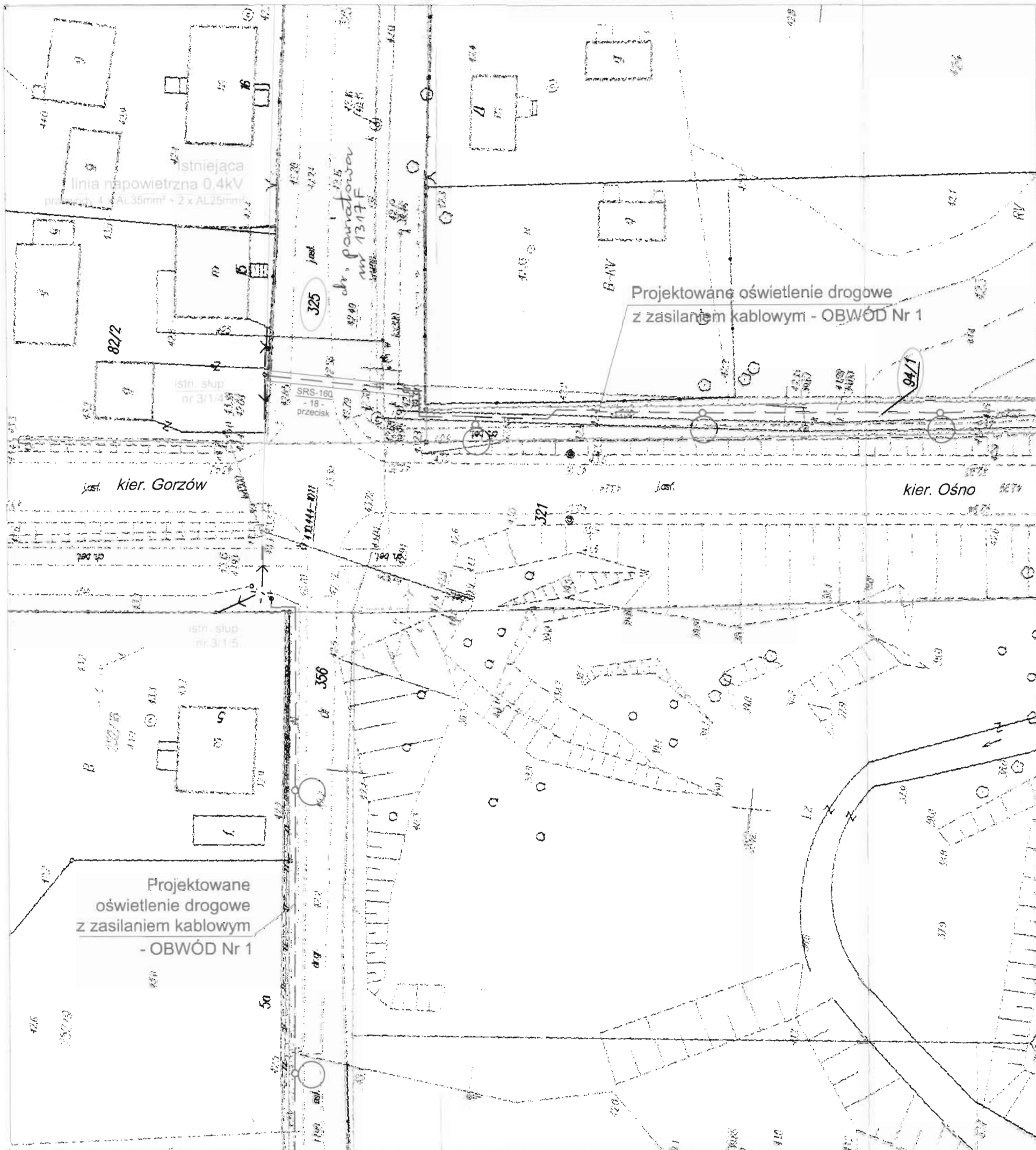
1. Pracownia Projektowa
ul. Myśliborska 62 , 66 – 400 Gorzów Wlkp.
2. a/a.

Strona nr 24

POTWIERDZAM ZGODNOŚĆ
ODPISU Z ORYGINAŁEM
PRACOWNIA PROJEKTOWA
"ELEKTRO-TEC" S.C.

mgr inż. STANISŁAW SZWANKOWSKI

Z up. Zarządu Powiatu Słubickiego
Jan Stachowiak
Dyrektor Zarządu Powiatowych



Jan S. Głowiak
Dyrektor Zarządu Dróg Powiatowych

uzgodniono w piśmie ST. 7122.18.2014
dnia 20.05.2014

Uzgodnienie nie stanowi podstaw do rozpoczęcia
robót w pasie drogowym. Przed przystąpieniem
do robót należy uzyskać zezwolenie z tuł. ZDP
(Ustawa z dn. 21. 03. 1985r. Dz. U. Nr 14/85).

LEGENDA

- kabel oświetleniowy
- słup z oprawą oświetleniową
- kabel w przepuście z rury Arot
- istniejąca linia napowietrzna 0,4kV z oświetleniem drogowym
- granice działek objętych inwestycją
- numery działek objętych inwestycją

strona 25

PRACOWNIA PROJEKTOWA			
66-400 GORZÓW Wlkp. telefon. 095 722 72 48		ELEKTRO - SIEĆ s.c. ul. Mysłborska 62 e-mail: elektrosiec@poczta.onet.pl	
TYTUŁ RYSUNKU	Projekt zagospodarowania terenu.		Stadium PB
OBIEKT	Budowa oświetlenia drogowego.		
ADRES	Radachów, dz. nr ewid.: 94/1, 160/7, 160/9, 321, 325, 336, 356, 82/2, obręb Radachów, gmina Ośno Lubuskie.		Skala
INWESTOR	Enea Operator Sp. z o.o. Poznań, ul. Strzeszyńska 58, 60-479 Poznań. Adres do korespondencji: Oddział Dystrybucji Gorzów Wlkp., ul. Sikorskiego 37, 74-400 Gorzów Wlkp.		1:500
Autorzy opracowania:		Uprawnienia	Data
Projektant	mgr inż. Zbigniew Mamrak	Nr 34/S2/GW w specjalności: instalacje elektr. i sieci elektroenerge. w pełnym zakresie	kwiecień 2014r.
Sprawdzający	mgr inż. Stanisław Szwankowski	Nr 30-A/S2/GW w specjalności: instalacje elektr. i sieci elektroenerge. w pełnym zakresie	kwiecień 2014r.
			Nr rys. 1

Pełnomocnik
Pracownia Projektowa
ELEKTRO-ŚIEĆ
ul. Myśluborska 62
66-400 Gorzów Wlkp.

GN.6124.38.2013

data: 2014-06-16

Odpowiadając na wniosek w sprawie wyłączenia z użytkowania rolniczego gruntów rolnych, przeznaczonych pod budowę oświetlenia ulicznego (zgodnie z decyzją nr 3/2014 o ustaleniu lokalizacji inwestycji celu publicznego z dnia 4 kwietnia 2014 r. znak: BP.6733.1.2014 wydaną przez Burmistrza Ośna Lubuskiego) – informuję, że przedmiotowy teren stanowiący działki ewidencyjne numer 94/1 i 160/9, położone w obrębie ewidencyjnym Radachów gmina Ośno Lubuskie, stanowią grunty orne są pochodzenia mineralnego. Przedmiotem wyłączenia są działki stanowiące:

Nr działki	Opis użytku	Oznaczenie i klasa	Powierzchnia [ha]
94/1	Grunty orne	RV	0,0401
160/9	Grunty orne	RVI	0,0459
Łącznie			0,0860

Zgodnie z art. 11 ustawy z dnia 3 lutego 1995 roku o ochronie gruntów rolnych i leśnych (j.t. - Dz. U. z 2013 r. poz. 1205 z późn. zm.) na grunty te nie wydaje się decyzji o wyłączeniu z produkcji rolnej.

Jednocześnie informuję, że zgodnie z art. 22 ust. 2 ustawy z dnia 17 maja 1989 roku – Prawo geodezyjne i kartograficzne (t.j - Dz. U. z 2010 r. Nr 193, poz. 1287 z późn. zm.) właściciel nieruchomości ma obowiązek zgłaszać wszelkie zmiany danych objętych ewidencją gruntów i budynków w terminie 30 dni licząc od dnia powstania tych zmian.

Faktyczne wyłączenie użytków rolnych następuje z dniem rozpoczęcia inwestycji, z tym dniem powstaje obowiązek aktualizacji danych ewidencji gruntów. W celu aktualizacji danych ewidencji gruntów należy przedłożyć wykaz zmian danych ewidencyjnych sporządzony przez jednostkę wykonawstwa geodezyjnego.

Otrzymują:

1. Adresat
2. A/a

POTWIERDZAM ZGODNOŚĆ
ODPISU Z ORYGINAŁEM
PRACOWNIA PROJEKTOWA
"ELEKTRO-ŚIEĆ" S.C.

mgr inż. STANISŁAW SZWANKOWSKI

ZAP. STAROSTY
Mikołaj Orwiński
Wicestarosta

Strona nr 26

I. OPIS ZAGOSPODAROWANIA TERENU.

1. Przedmiot opracowania.

Przedmiotem niniejszego opracowania jest projekt budowy oświetlenia ulicznego – ścieżka pieszo-rowerowa + droga gminna w m. Radachów, gm. Ośno Lubuskie, na działkach nr 82/2, 94/1, 160/7, 160/9, 321, 325, 336, 356. obręb 2 Radachów.

2. Inwestor.

Inwestorem przedsięwzięcia jest Gmina Ośno Lubuskie, ul. Rynek 1, 69-220 Ośno Lubuskie.

3. Cel inwestycji.

Celem inwestycji jest wybudowanie oświetlenia ścieżki pieszo-rowerowej wzdłuż drogi wojewódzkiej nr 134, oraz drogi gminnej – dz. nr 356.

4. Podstawa opracowania.

- Zlecenie Inwestora.
- Warunki techniczne i ogólne na rozbudowę oświetlenia ulicznego w m. Radachów.
- Decyzja nr 3/2014 o ustaleniu lokalizacji inwestycji celu publicznego, z dn. 04.04.2014r.
- Pomiar i uzgodnienia projektowe.
- Normy, katalogi i zarządzenia związane z przedmiotem opracowania.

5. Lokalizacja.

Projektowane oświetlenie uliczne ścieżki pieszo-rowerowej zlokalizowano na działkach nr:

- 94/1, 160/7, 160/9 – działki gminne,
- 336 – droga gminna,
- 325 – droga powiatowa,
- 82/2 – działka prywatna.

Projektowane oświetlenie uliczne drogi gminnej, zlokalizowano na działkach nr:

- dz. nr 356 – droga gminna
- 321 – pas drogi wojewódzkiej nr 134.

Trasę projektowanego oświetlenia ulicznego przedstawia plan zagospodarowania terenu - rys. nr 1 i 2.

5.1. Działki w zakresie kompetencji Wojewody Lubuskiego.

Działka nr 321 – droga wojewódzka nr 134.

5.1. Działki w zakresie kompetencji Starosty Słubickiego.

Działka nr – 82/2, 94/1, 160/7, 160/9, 336, 325, 356.

6. Informacja o zabytkach.

Inwestycja znajduje się poza strefami wymagającymi szczególnej ochrony konserwatorskiej. W przypadku odkrycia w trakcie robót ziemnych przedmiotów zabytkowych, należy wstrzymać roboty, zabezpieczyć przedmioty i teren, o czym niezwłocznie zawiadomić Wojewódzkiego Konserwatora Zabytków lub Burmistrza Ośna Lubuskiego i dalsze prace prowadzić w sposób z nim uzgodniony.

7. Oddziaływanie na środowisko.

Inwestycja nie będzie oddziaływać negatywnie na środowisko. Obszar objęty inwestycją nie znajduje się w obszarze natura 2000. Inwestycja nie będzie oddziaływać na obszar natura 2000.

8. Istniejące zagospodarowanie terenu.

Projektowana inwestycja została zlokalizowana w pasie drogi gminnej oraz wzdłuż ścieżki pieszo-rowerowej zlokalizowanej na działkach gminnych, równoległe do drogi wojewódzkiej nr 134. Na trasie ścieżki pieszo-rowerowej występuje mostek na rzece Radach. W otoczeniu projektowanego oświetlenia ścieżki pieszo-rowerowej występuje kanalizacja ściekowa, zaś w drodze gminnej linia elektroenergetyczna kablowa 0,4kV. Droga gmina posiada nawierzchnię nieutwardzoną. W miejscowości Radachów występuje jedynie linia telefoniczna napowietrzna, naniesiona na mapach - brak kabli telefonicznych w ziemi, dlatego nie było potrzeby uzgadniać projektu w firmie ORANGE Polska S.A.

9. Projektowane zagospodarowanie terenu.

Projektowane oświetlenie będzie zasilane z istniejących słupów linii napowietrznej 0,4kV, z podwieszonym oświetleniem ulicznym. Projektowane oświetlenie uliczne ścieżki pieszo-rowerowej ze względu na przeszkodę, jaką jest rzeka Radach, zostało podzielone na oddzielne dwa odcinki linii oświetleniowej zasilanej kablami. Jeden odcinek linii kablowej oświetleniowej zaprojektowano od słupa, zlokalizowanego na działce nr 82/2, w poprzek drogi powiatowej, dz. nr 325, wzdłuż ścieżki pieszo-rowerowej – dz. nr 94/1, do mostka na rzece Radach. Drugi odcinek linii oświetleniowej projektuje się od słupa, zlokalizowanego w drodze gminnej – dz. nr 336, wzdłuż ścieżki pieszo-rowerowej – dz. nr 160/9 i 160/7 do mostka na rzece Radach. Projektowane oświetlenie drogi gminnej – dz. nr 356, to linia kablowa oświetleniowa, zasilana z istniejącego słupa, zlokalizowanego w pasie drogi wojewódzkiej – dz. nr 321. Trasę projektowanego oświetlenia ulicznego przedstawia plan zagospodarowania terenu - rys. nr 1 i 2.

10. Zakres projektu do realizacji.

- Oświetlenie ścieżki pieszo-rowerowej:
 - długość całkowita kabla oświetleniowego : 343 m
 - ilość latarni oświetleniowych: 9 szt
- Oświetlenie drogi gminnej:
 - długość całkowita kabla oświetleniowego : 165 m
 - ilość latarni oświetleniowych: 4 szt

10.1. Projektowany zakres w kompetencji Wojewody Lubuskiego.

- Oświetlenie drogi gminnej:
 - długość kabla oświetleniowego : 17 m

10.2. Projektowany zakres w kompetencji Starosty Słubickiego.

- Oświetlenie ścieżki pieszo-rowerowej:
 - długość całkowita kabla oświetleniowego : 343 m
 - ilość latarni oświetleniowych: 9 szt
- Oświetlenie drogi gminnej:
 - długość całkowita kabla oświetleniowego : 148 m
 - ilość latarni oświetleniowych: 4 szt

II. OPIS TECHNICZNY.

1. Projektowane oświetlenie uliczne.

Projektowane oświetlenie uliczne w m. Radachów będzie zasilane, z istniejącej linii oświetleniowej podwieszanej na słupach linii napowietrznej 0,4kV, zasilanej z szafki oświetleniowej zlokalizowanej przy stacji wieżowej. Oświetlenie uliczne w m. Radachów jest sterowane lokalnie zegarem astronomicznym, w układzie załączania całonocnego i północnego. Rozmieszczenie projektowanych latarni oświetleniowych pokazano na planach - rys. nr 1 i 2. Schemat rozwinięty projektowanego oświetlenia, z podłączeniem latarni do poszczególnych faz - rys. nr 3.

1.1. Ścieżka pieszo-rowerowa.

Projektowane oświetlenie ścieżki pieszo-rowerowej ze względu przeszkodę naturalną, jaką jest rzeka Radach, będzie zasilane z dwóch oddzielnych obwodów napowietrznych. Pierwszy odcinek ścieżki, licząc początek od strony Osna Lubuskiego, będzie zasilany kablem oświetleniowym wyprowadzonym, ze słupa nr IV/7/4, zlokalizowanego w drodze gminnej dz. nr 336. Drugi odcinek ścieżki od strony drogi powiatowej, będzie zasilany kablem oświetleniowym wyprowadzonym, z istn. słupa nr III/1/4, zlokalizowanego na dz. nr 82/2.. Z uwagi na ukształtowanie terenu wzdłuż ścieżki - teren opadający w kierunku rzeki Radach, w stosunku do przebiegającej drogi wojewódzkiej, zaprojektowano oprawy na wys. 5m i mocy źródła światła 50W – celem zmniejszenia oślnienia dla użytkowników drogi. Kompromis ten powoduje, że w oświetleniu ścieżki wystąpią miejsce o obniżonej wymaganej równomierności oświetlenia. Wymagana równomierność dla ścieżek rowerowych, to 0,5, zgodnie z „Zaleceniami dotyczącymi oświetlenia dróg i ulic”, wydanymi przez Polski Komitet Oświetleniowy.

1.1.1 Charakterystyka projektowanego oświetlenia ścieżki

- Projektowane słupy oświetleniowe rurowe na fundamencie betonowym FB-80, typu: SO 5/PR-F-A "Elmonter" Zagórów - 9 szt.
- Projektowany kabel oświetleniowy typu: YAKyYzo 4 x 25mm².
- Całkowita długość projektowanego kabla oświetleniowego: 343m.
- Projektowane oprawy oświetleniowe uliczne typu: Malaga SGS 101, w II kl. ochronności - szt. 9.
- Wysokość zamocowania opraw : 5m – bezpośrednio na wierzchołku słupa.
- Typ źródła światła : SON-T Plus 50 W, szt. 9.
- Rozmieszczenie opraw : jednostronne.
- Złącze słupowe typu: TB-12 - szt. 9, w II klasie ochronności, prod. „Rosa”.
- Przewód : bezpiecznik - oprawa : YDY 3x 2,5 mm² - 750V.
- Zasilanie proj. oświetlenia – dwie fazy.
- Sterowanie - w układzie załączania: całonocne i północne.

1.2. Droga gminna.

Projektowane oświetlenie drogi gminnej, będzie zasilane kablem oświetleniowym, wyprowadzonym z e słupa nr III/1/5, zlokalizowanego w pasie drogi wojewódzkiej nr 134 – dz. 321.

1.2.1 Charakterystyka projektowanego oświetlenia drogi gminnej

- Projektowane słupy oświetleniowe rurowe na fundamencie betonowym FB-120, typu: SO7/PR-F-A "Elmonter" Zagórów - 4 szt.
- Projektowany kabel oświetleniowy typu: YAKyYzo 4 x 25mm².
- Całkowita długość projektowanego kabla oświetleniowego: 165m.
- Projektowane oprawy oświetleniowe uliczne typu: Malaga SGS 101, w II kl. ochronności - szt. 4.
- Wysokość zamocowania opraw : 7m – bezpośrednio na wierzchołku słupa.
- Typ źródła światła : SON-T Plus 70 W, szt. 4.
- Rozmieszczenie opraw : jednostronne.
- Złącze słupowe typu: TB-12 - szt. 4, w II klasie ochronności, prod. „Rosa”.
- Przewód : bezpiecznik - oprawa : YDY 3x 2,5 mm² - 750V.
- Zasilanie proj. oświetlenia – dwie fazy.
- Sterowanie - w układzie załączania: całonocne i północne.

2. Budowa linii oświetleniowej.

Projektowany kabel oświetleniowy układać zgodnie z normami PN-76/E-05125 i N SEP-E-004. Na skrzyżowaniu z drogą, konarami drzew, bądź podziemnymi urządzeniami technicznymi, kabel układać w rurze ochronnej DVK 75 „Arot”. Zakopaną część fundamentu należy zabezpieczyć abizolem.

Przy wprowadzaniu kabli oświetleniowych w słup, stosować rury osłonowe karbowane typu KR 50 „Arot”. Na słupie nr III/1/4, zlokalizowanym na dz. nr 82/2, na przewodach oświetleniowych zamontować dwa ograniczniki przepięć typu BOP-R 0,5/5, a słup uziemić – $R < 10\Omega$. Po ułożeniu kabla wykonać pomiary izolacji i skutecznego wyłączenia. Przy ustawianiu słupów oświetleniowych w drodze gminnej – dz. nr 356, w miejscach zbliżeń do istniejącego kabla energetycznego 0,4kV, kabel 0,4kV zabezpieczyć rurami dzielonymi typu A 110 PS.

3. Ochrona przeciwporażeniowa.

Jako ochronę przeciwporażeniową dodatkową przyjęto: izolację ochronną. Zastosowano oprawy oświetleniowe, oraz złącza słupowe w klasie ochronności II.

4. Uwagi końcowe.

- O planowanym terminie rozpoczęcia robót powiadomić właścicieli i użytkowników terenu.
- Prace ziemne w obrębie istniejącego uzbrojenia należy wykonywać ręcznie.
- Trasę ułożonej linii kablowej zinventaryzować geodezyjnie.
- Teren budowy po zakończeniu robót doprowadzić do poprzedniego stanu użyteczności.
- Całość prac wykonać zgodnie z niniejszym projektem, obowiązującymi normami, katalogami i przepisami budowy z uwzględnieniem zasad bhp.

Opracował:

mgr inż. STANISŁAW SZYJKOWSKI

z wykształceniem inżynierskim z zakresu elektryczności i energetyki
miejscowość: Radach, woj. Lubuskie, ul. Elektryczna 1
Nr tel. 071 73 41 92 / Gw. 0 30 92 / Gw

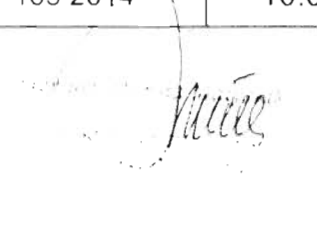
KARTA REJESTRACYJNA UDOSTĘPNIANEJ MAPY CYFROWEJ IDENTYFIKATOR

wg rozporządzenia Ministra Spraw Wewnętrznych i Administracji z 17 maja 1999r. (Dz. U. Nr 49, poz. 493)


Zasięg	Udostępnienie	Cel pracy	Kopia	Numer identyfikatora evidencyjnego materiału zasobu	Data	Tajność
0805	2	9	2	P 0805.2014.388	24.04.2014 r.	4

DANE O UDOSTĘPNIANEJ MAPIE

NAZWA OBIEKTU	Radachów
----------------------	-----------------

Położenie obiektu	Gmina	Obręb ewidencyjny	Numery działek
	Ośno Lubuskie	Radachów	94/1.160/7.160/9.321.325.336.356
Wielkość i skala udostępnianej mapy	obszar w ha 3.50		Skala 1:500
Adnotacja o aktualności mapy	Mapa aktualizowana	Identyfikator zgłoszenia prac geodezyjnych i kartograficznych	Data aktualizacji mapy
	X	GK 6640.1 165 2014	10.04 2014 r
Dane o jednostce geodezyjnej wykonującej aktualizację wraz z pieczęcią i podpisem upoważnionej osoby			
Format przekazywanych danych	Rodzaj nośnika (1.44.CD-R,ZIP)	Typ pliku (txt, dxf, dwg)	Wielkość (w bajtach)
	CD-R	Dxf	1,4 MB
Zakres tematyczny udostępnianej mapy (treść pełna - obligatoryjna katastralna, lub nazwy warstw)	PEŁNA		
Cel udostępnienia (mapa do projektowania planowania przestrzennego celów poglądowych itp.)	do celów projektowych		
Numer faktury VAT za udostępnienie danych	RG/1352/2014		
Uwagi			


Na podstawie art 18 ustawy Prawo geodezyjne i kartograficzne
reprodukowanie, rozpowszechnianie i rozprowadzanie udostępnianych informacji wymaga zgody
Starosty Słubickiego


(podpis odbierającego)

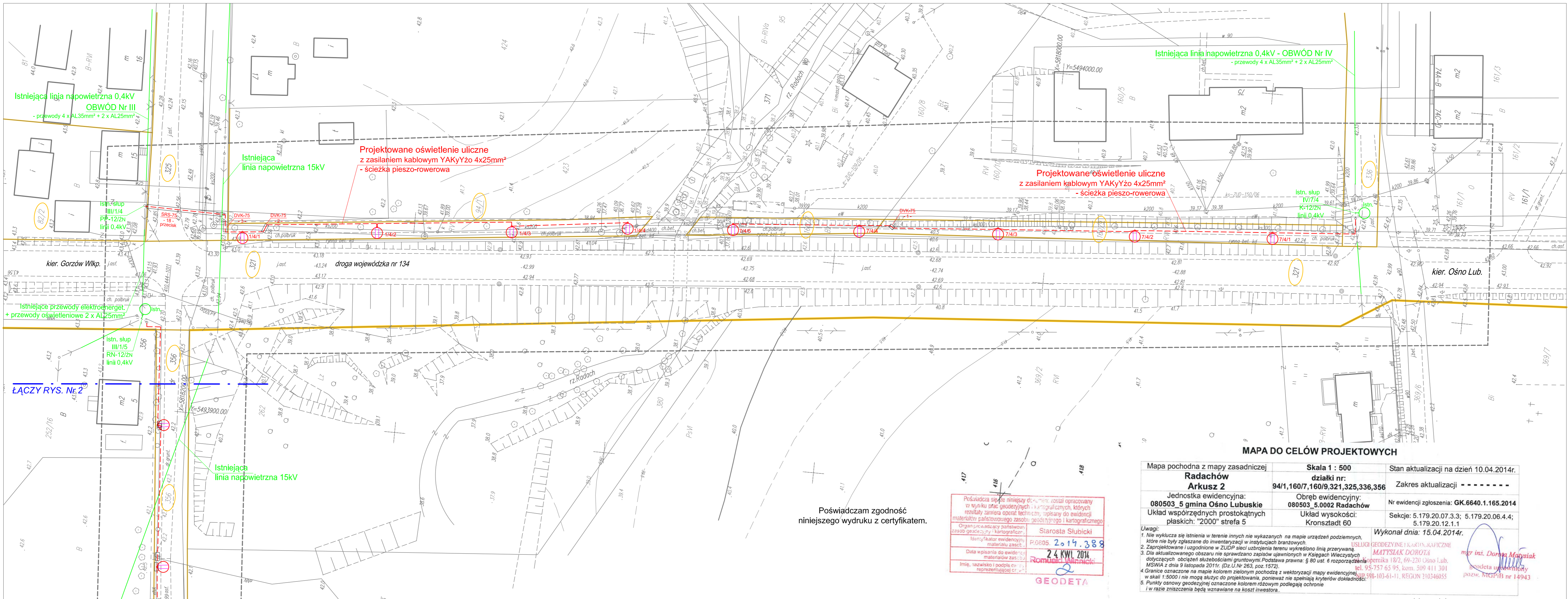
POTWIERDZAM ZGODNOŚĆ
ODPISU Z ORYGINAŁEM
SCOWIARNA PROJEKTOWA
ELEKTROTEC S.C.

mgr inż. STANISŁAW SZWANKOWSKI

Romanek Winnicki


GEODETA
podpis i pieczęć imienna pracownika
Starostwa Powiatowego w Słubicach
dokonującego udostępnienia

Strona nr 31



Poświadczam zgodność niniejszego wydruku z certyfikatem.

Poświadczam się, że niniejszy dokument został opracowany w wyniku prac geodezyjnych i kartograficznych, których rezultaty zawiera operat techniczny, opisany do ewidencji materiałów państwowego zasobu geodezyjnego i kartograficznego.

Organ prowadzący państwowy zasob geodezyjny i kartograficzny: **Starosta Słubicki**

Identyfikator ewidencyjny, materiał uiszczonej opłaty: **P.0805. 2014. 388**

Data wpisania do ewidencji materiałów państwowego zasobu geodezyjnego i kartograficznego: **24 KW 2014**

Imię, nazwisko i podpis osoby reprezentującej organ: **Romuald Lisowski**

GEODETA

MAPA DO CELÓW PROJEKTOWYCH

Mapa pochodna z mapy zasadniczej Radachów Arkusz 2	Skala 1 : 500	Stan aktualizacji na dzień 10.04.2014r.
Jednostka ewidencyjna: 080503_5 gmina Ośno Lubuskie	Obręb ewidencyjny: 080503_5.0002 Radachów	Zakres aktualizacji - - - - -
Układ współrzędnych prostokątnych płaskich: "2000" strefa 5	Układ wysokości: Kronstadt 60	Nr ewidencji zgłoszenia: GK.6640.1.165.2014
Uwagi: 1. Nie wyklucza się istnienia w terenie innych nie wykazanych na mapie urządzeń podziemnych, które nie były zgłaszane do inwentaryzacji w instytucjach branżowych. 2. Zaprojektowane i uzgodnione w ZUDP sieci uzbrojenia terenu wykreślono linią przerywaną. 3. Dla aktualizowanego obszaru nie sprawdzano zapisów ujawnionych w Księgach Wieczystych dotyczących obciążeń służebnościami gruntowymi. Podstawa prawna: § 80 ust. 6 rozporządzenia MSWiA z dnia 9 listopada 2011r. (Dz.U.Nr 263, poz.1572). 4. Granice oznaczone na mapie kolorem zielonym pochodzą z wektoryzacji mapy ewidencyjnej w skali 1:5000 i nie mogą służyć do projektowania, ponieważ nie spełniają kryteriów dokładności. 5. Punkty osnowy geodezyjnej oznaczone kolorem różowym podlegają ochronie i w razie zniszczenia będą wznawiane na koszt inwestora.		Sekcje: 5.179.20.07.3.3; 5.179.20.06.4.4; 5.179.20.12.1.1
Wykonał dnia: 15.04.2014r.		

OSŁUGI GEODEZYJNE I KARTOGRAFICZNE
MATTYSIAK DOROTA
ul. Opiekunów 18/2, 69-220 Ośno Lub.
tel. 95-757 65 95, kom. 309 411 301
REGON 149360555

mgr inż. **Dorota Matusiak**
geodeta uprawniony
pozw. MGPIB nr 14943

LEGENDA

- Proj. kabel oświetleniowy YAKyYzo 4x25mm²
- Proj. kabel w rurze ochronnej Arot
- Proj. latarnia z zasilaniem kablowym
- istniejący słup z lampą ośw. ulicznego
- granice działek objętych inwestycją
- numery działek objęte inwestycją

UWAGA ! Dobór latarni, odległości między nimi oraz długości kabli podano na rys. nr 3.

PRACOWNIA PROJEKTOWA			
66-400 GORZÓW Wlkp.		ul. Myślubska 62	
telefon: 95 722 72 48		e-mail: elektro@pocztamt.pl	
ELEKTRO - SIEĆ s.c.			
TYTUŁ RYSUNKU	Projekt zagospodarowania terenu.	Stadium PB	
OBIEKT	Oświetlenie uliczne - ścieżka pieszo-rowerowa + droga gminna	Skala	
ADRES	Radachów, dz. nr 82/2, 94/1, 160/7, 160/9, 321, 325, 336, 356, obręb 2 Radachów, gm. Ośno Lubuskie.	1:500	
INWESTOR	Gmina Ośno Lubuskie, ul. Rynek 1, 69-220 Ośno Lubuskie		
Autorzy opracowania:	mgr inż. Stanisław Szwanowski	Uprawnienia	Data
Projektant	mgr inż. Zbigniew Mamrak	Nr 34-430/GW w specjalności: Instalacje elektr. i sieci elektroenerget. w pełnym zakresie	lipiec 2014r.
Sprawdzający		Nr 34-902/GW w specjalności: Instalacje elektr. i sieci elektroenerget. w pełnym zakresie	lipiec 2014r.
Nr rys.	1		

MAPA DO CELÓW PROJEKTOWYCH

Poświadczam, że niniejszy dokument został opracowany w wyniku prac geodezyjnych i kartograficznych, których rezultaty zawiera operat techniczny wpisany do ewidencji materiałów państwowego zasobu geodezyjnego i kartograficznego

Organ prowadzący państwowy zasób geodezyjny i kartograficzny: **Starosta Słubicki**

Identyfikator ewidencyjny materiału zasobu: **P.0805. 2014.388**

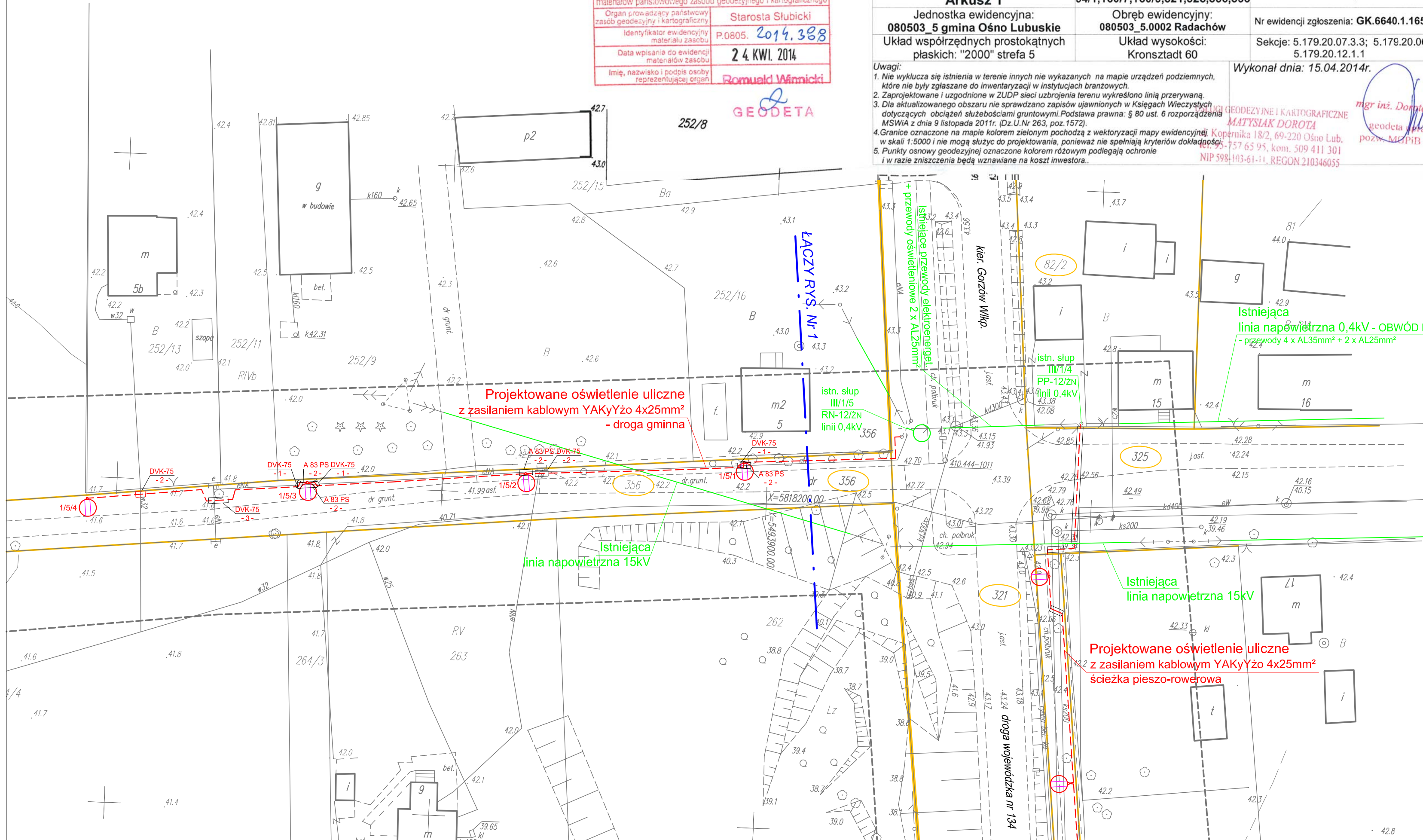
Data wpisania do ewidencji materiałów zasobu: **2 4 KWI. 2014**

Imię, nazwisko i podpis osoby reprezentującej organ: **Romuald Winnicki**

Mapa pochodna z mapy zasadniczej	Radachów Arkusz 1	Skala 1 : 500	Stan aktualizacji na dzień 10.04.2014r.
Jednostka ewidencyjna:	080503_5 gmina Ośno Lubuskie	działki nr: 94/1,160/7,160/9,321,325,336,356	Zakres aktualizacji - - - - -
Układ współrzędnych prostokątnych płaskich: "2000" strefa 5		Obręb ewidencyjny: 080503_5.0002 Radachów	Nr ewidencji zgłoszenia: GK.6640.1.165.2014
		Układ wysokości: Kronstadt 60	Sekcje: 5.179.20.07.3.3; 5.179.20.06.4.4; 5.179.20.12.1.1

Wykonał dnia: 15.04.2014r.

mgr inż. **Dorota Matysiak**
 GEODEZYJNE I KARTOGRAFICZNE
MATYSIAK DOROTA
 Kopernika 18/2, 69-220 Ośno Lub.
 tel. 757 65 95, kom. 509 411 301
 NIP 598-103-61-11, REGON 210346055



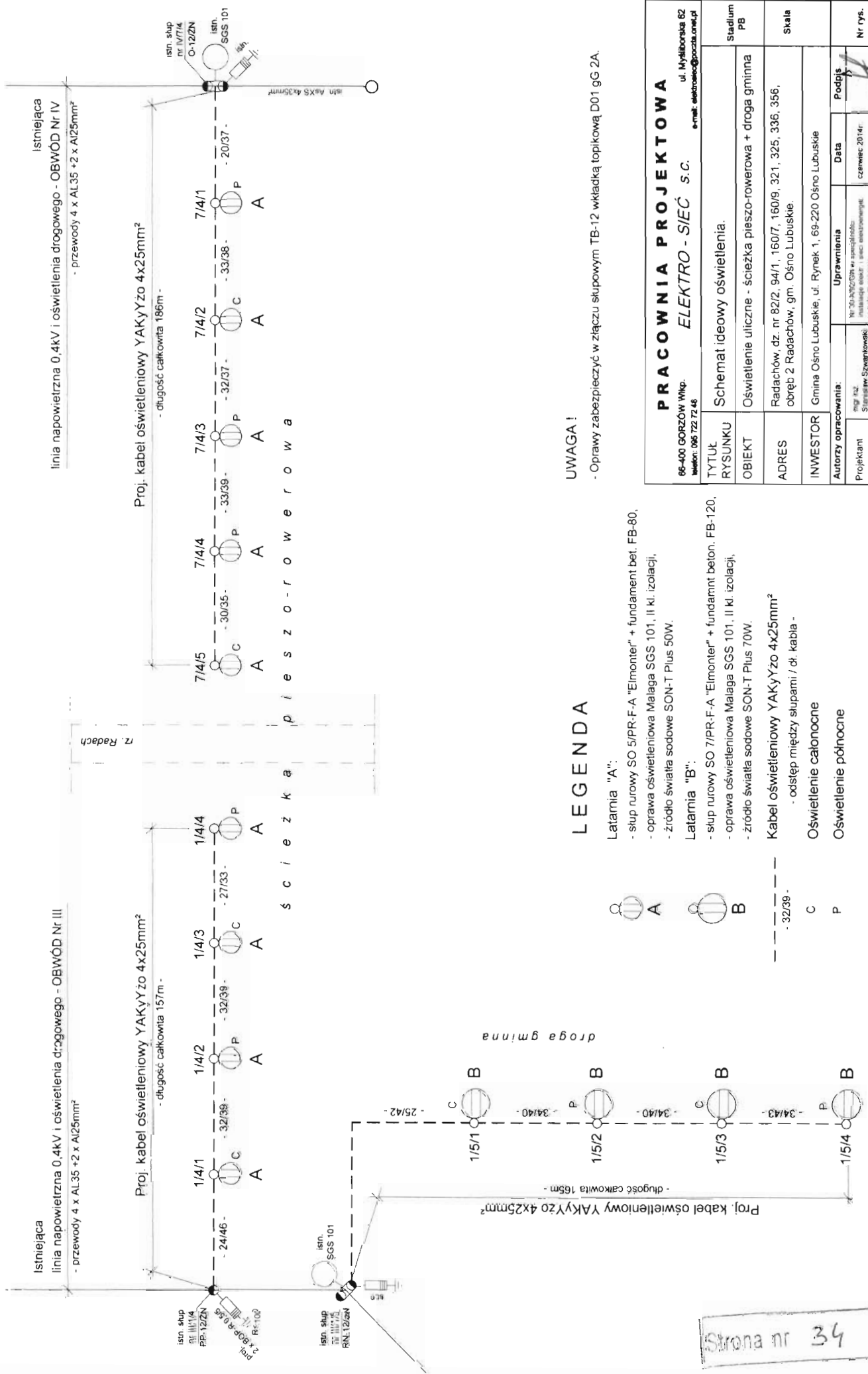
Poświadczam zgodność niniejszego wydruku z certyfikatem.

LEGENDA

- Proj. kabel oświetleniowy YAKyYz0 4x25mm²
- Proj. kabel w rurze ochronnej Arot
- Proj. latarnia z zasilaniem kablowym
- Istniejący słup z lampą ośw. ulicznego
- Granice działek objętych inwestycją
- Numery działek objętych inwestycją

UWAGA ! Dobór latarni, odległości między nimi oraz długości kabli podano na rys. nr 3.

PRACOWNIA PROJEKTOWA			
66-400 GORZÓW Wlkp. telefon: 095 722 72 48		ul. Mysłiborska 62 e-mail: elektrosiec@poczta.onet.pl	
TYTUŁ RYSUNKU	Projekt zagospodarowania terenu.	Stadium PB	
OBIEKT	Oświetlenie uliczne - ścieżka pieszo-rowerowa + droga gminna	PB	
ADRES	Radachów, dz. nr 82/2, 94/1, 160/7, 160/9, 321, 325, 336, 356, obręb 2 Radachów, gm. Ośno Lubuskie.	Skala 1:500	
INWESTOR	Gmina Ośno Lubuskie, ul. Rynek 1, 69-220 Ośno Lubuskie	Nr rys. 2	
Autorzy opracowania:		Uprawnienia	Data
Projektant	mgr inż. Stanisław Szwankowski	Nr 30-A/92/GW w specjalności: instalacje elektr. i sieć elektroenerget. w pełnym zakresie	lipiec 2014r.
Sprawdzający	mgr inż. Zbigniew Mamrak	Nr 34/92/GW w specjalności: instalacje elektr. i sieć elektroenerget. w pełnym zakresie	lipiec 2014r.



Istniejąca linia napowietrzna 0,4kV i oświetlenia drogowego - OBWÓD Nr IV - przewody 4 x AL35 +2 x Al25mm²

Istniejąca linia napowietrzna 0,4kV i oświetlenia drogowego - OBWÓD Nr III - przewody 4 x AL35 +2 x Al25mm²

Proj. kabel oświetleniowy YAKyYz0 4x25mm² - długość całkowita 186m

Proj. kabel oświetleniowy YAKyYz0 4x25mm² - długość całkowita 157m

Proj. kabel oświetleniowy YAKyYz0 4x25mm² - długość całkowita 165m

s t r o w a p i e s z o r o w e r o w a ś c i e z k a

LEGENDA

- Latarnia "A":
 - słup rurowy SO 5/PR-F-A "Elmonter" + fundament bet. FB-80,
 - oprawa oświetleniowa Malaga SGS 101, II kl. izolacji,
 - źródło światła sodowe SON-T Plus 50W.
- Latarnia "B":
 - słup rurowy SO 7/PR-F-A "Elmonter" + fundament beton. FB-120,
 - oprawa oświetleniowa Malaga SGS 101, II kl. izolacji,
 - źródło światła sodowe SON-T Plus 70W.
- - - - - 32/39 -
 - Kabel oświetleniowy YAKyYz0 4x25mm²
 - odstęp między słupami / dł. kabla -
- C Oświetlenie całonocne
- P Oświetlenie północne

UWAGA!
- Oprawy zabezpieczyć w złączu słupowym TB-12 wkładką topikową D01 gG 2A.

66-400 GORZÓW Wlkp. ul. Myśloności 62 tel: 065 722 72 48 e-mail: elektro@poczta.onet.pl		PRACOWNIA PROJEKTOWA ELEKTRO - SIEĆ S.C.	
TYTUŁ	Schemat ideowy oświetlenia.		
OBIEKT	Oświetlenie uliczne - ścieżka pieszo-rowerowa + droga gminna		
ADRES	Radachów, dz. nr 82/2, 94/1, 160/7, 160/9, 321, 325, 336, 356, obręb 2 Radachów, gm. Osno Lubuskie.		
INWESTOR	Gmina Osno Lubuskie, ul. Rynek 1, 69-220 Osno Lubuskie		
Autoryzacja opracowania:		Uprawnienia	
Projektant	mgr inż. Stanisław Szewkowski	Nr 5034/2008 w specjalności: instalacje elek. i sieci elektroenerget. w pasywnym zakresie	Data
Sprawdzający	mgr inż. Zbigniew Marzec	Nr 3450/2008 w specjalności: instalacje elek. i sieci elektroenerget. w pasywnym zakresie	Podpis
		czerwiec 2014r.	
		czerwiec 2014r.	
		Nr rys.	
		3	

PRACOWNIA PROJEKTOWA ELEKTRO - SIEĆ s.c.

66-400 Gorzów Wlkp., ul. Myśliborska 62
TELEFON: 095 722 72 48
e-mail: elektrosiec @ poczta.onet.pl

KONTO BANKOWE: ING BANK nr 04 1050 1911 1000 0090 6713 4933

NIP: 599-10-06-057

INFORMACJA BIOZ

OBIEKT: Oświetlenie uliczne – ścieżka pieszo-rowerowa + droga gminna.

Adres: Radachów, dz. ewid. nr 82/2, 94/1, 160/7, 160/9, 321, 325, 336, 356
obręb 2 Radachów, jednostka ewidencyjna Ośno Lubuskie.

Inwestor: Gmina Ośno Lubuskie, ul. Rynek 1, 69-220 Ośno Lubuskie

Projektant: mgr inż. Stanisław Szwankowski
upr. proj. nr 30-A/92/GW w specjalności
instalacje elektryczne i sieci elektroenergetyczne
w zakresie pełnym

mgr inż. STANISŁAW SZWANKOWSKI

upr. bud. do projektowania i nadzoru
w spec. instal. elektr. i sieci elektroenerget.
Nr ewid. 30-A/92/GW

Sprawdzający: mgr inż. Zbigniew Mamrak
upr. proj. nr 34/92/GW w specjalności
instalacje elektryczne i sieci elektroenergetyczne
w zakresie pełnym

mgr inż. ZBIGNIEW MAMRAK

upr. bud. do projektowania bez ograniczeń
w spec. instal. elektr. i sieci elektroenerget.
Nr ewid. 34/92/GW

Gorzów Wlkp., czerwiec 2014

Strona nr 33

IV. INFORMACJA BIOZ.

1. Zakres robót.

- Ustawienie latarni oświetleniowych na uprzednio zamontowanym fundamencie.
- Ułożenie kabla oświetleniowego w ziemi, z wprowadzeniem do latarni oraz na istniejące słupy linii 0,4kV.

2. Wykaz istniejących obiektów budowlanych.

- Drogi publiczne o nawierzchni trwałej, w tym droga wojewódzka nr 134, droga powiatowa, oraz drogi gminne.
- Uzbrojenie terenu w sieć: elektryczną i kanalizacyjną.

3. Elementy zagospodarowania, które mogą stwarzać zagrożenie bezpieczeństwa i zdrowia ludzi.

- Istniejąca linia kablowa 0,4kV – w oświetlanej drodze gminnej
- Uzbrojenie terenu w sieć kanalizacyjną.
- Droga wojewódzka nr 134 – relacji Ośno – Gorzów Wlkp.

4. Wskazania dotyczące przewidywanych zagrożeń podczas realizacji inwestycji.

- Wykop liniowy kablowy.
- Praca dźwigu samochodowego podczas rozładunku kabla i załadunku bębnow kablowych.

5. Sposób prowadzenia instruktażu pracowników.

Każdego dnia przed rozpoczęciem pracy, przeprowadzać omawianie zakresu robót przewidzianych do wykonania w danym dniu, z uwzględnieniem ich specyfiki, możliwych zagrożeń i miejsc ich występowania oraz stosowania środków ochrony osobistej.

6. Wskazanie środków technicznych i organizacyjnych, zapobiegających niebezpieczeństwom wynikającym z wykonywania robót budowlanych.

- Zabezpieczenie przed osobami postronnymi terenu w obrębie pracy dźwigu na czas rozładunku kabla i załadunku bębnow kablowych,
- Oznakowanie wykopów taśmą ostrzegawczo-odgradzającą.
- Ustawienie kładek w miejscach przejść dla pieszych.
- Uzyskanie dopuszczenia przez uprawnionych pracowników Rejonu Dystrybucji Sulęcín do wykonywania robót wymagających wyłączenia napięcia, takich jak:
- podłączanie kabli oświetleniowych do istniejących przewodów oświetleniowych napowietrznych.

mgr inż. Opracował: STANISŁAW SZWANKOWSKI

upr. bud. do projektowania i nadzoru
w spec. instal. elektr. i sieci elektroenerget.
Nr ewid. 30-A/92/GW

Strona nr 36