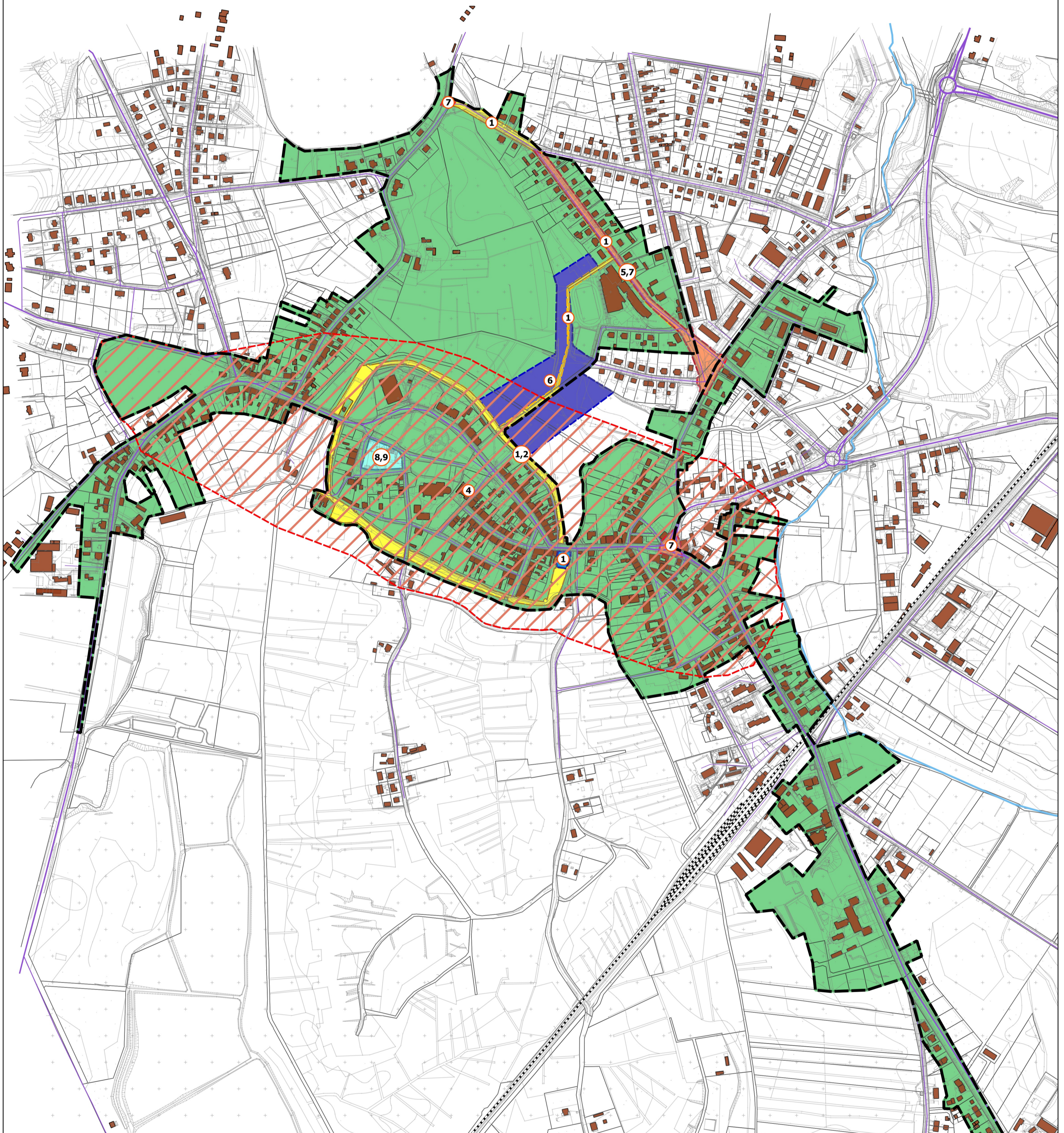










Załącznik nr 1. Kierunki zmian funkcjonalno-przestrzennych obszaru rewitalizacji miasta Ośno Lubuskie. Skala 1:5000



Legenda

-  granica obszaru rewitalizacji
-  obszar rewitalizacji
-  historyczny układ urbanistyczny
-  budynki
-  ulice
-  rzeki
-  kolej
-  numer przedsięwzięcia zgodny z tabelą w GPR

*przedsięwzięcie nr 4 obejmuje cały obszar rewitalizacji

100 0 100 200 300 400 m