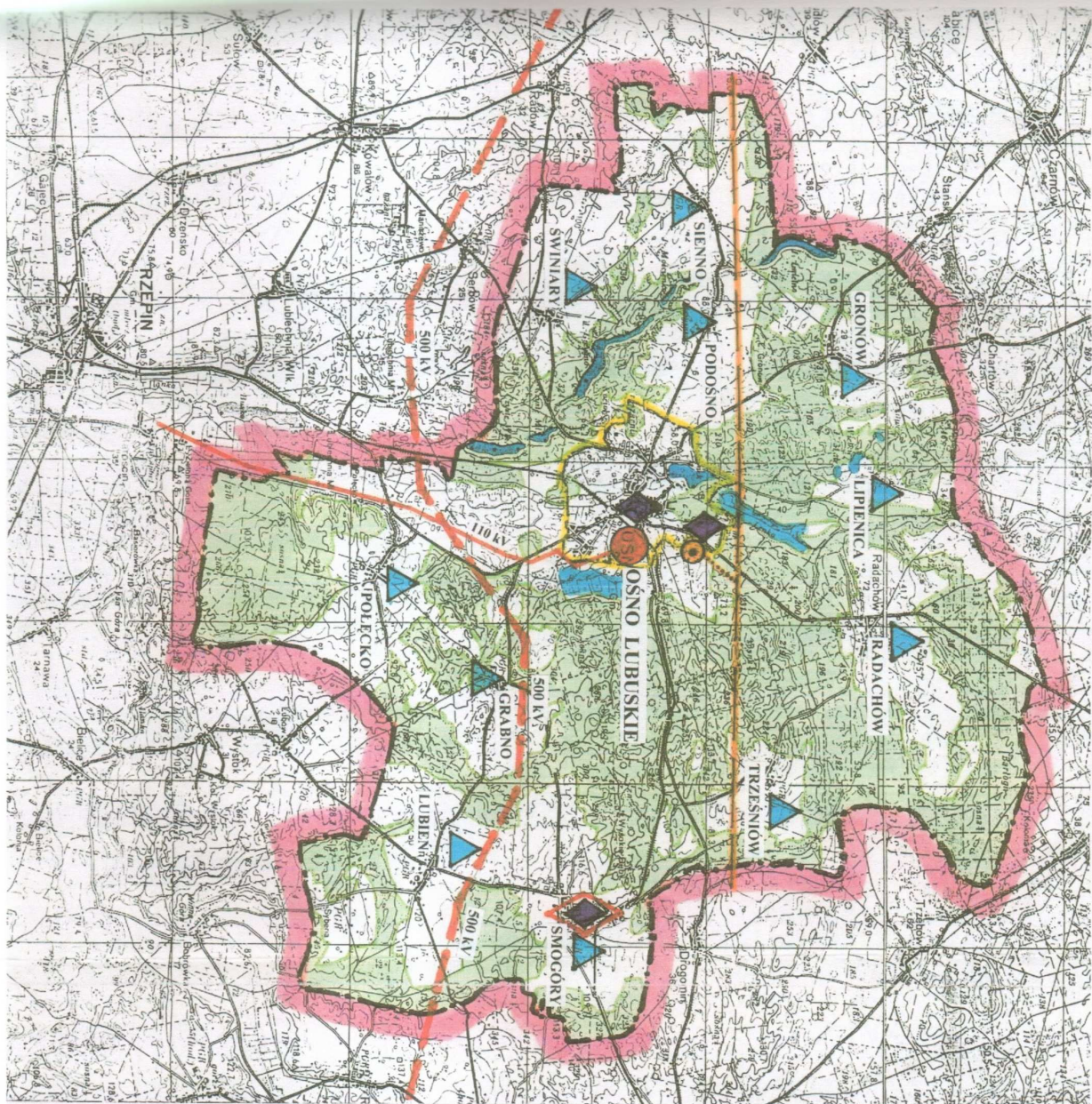










STUDIUM UWARUNKWAŃ I KIERUNKÓW ZAGOSPODAROWANIA PRZESTRZENNEGO
GMINY OŚNO LUBSKIE
 INFRASTRUKTURA TECHNICZNA
 (SCHEMAT)

SKALA 1 : 100 000



LEGENDA :

-  MIEJSCOWOŚCI POSIADAJĄCE
ISTNIEJ. SIĘĆ WODOCIĄGOWĄ
-  OCZYSZCZALNIE ŚCIEKÓW
a) istniejące b) projektowane
-  ISTNIEJ. GAZOCIĄG TRANZYTOWY
WYSOKIEGO CIŚNIENIA
-  PROJ. GAZOCIĄG WYS. CIŚNIENIA
(WARIANT)
-  PROJ. STACJA REDUKCYJNO -
- POMIAROWA GAZU (WARIANT)
-  PROJ. STACJA ELEKTROENERGET.
110 / 15 KV
-  PROJ. LINIE ELEKTROENERGET.
110 KV
-  PROJ. LINIA ELEKTROEN. PRĄDU
STALEGO 500 KV ROSJA - NIEMCY